

Сообщение о возможном установлении публичного сервитута в отношении земельных участков:

| | | |
|----|---------------------|--|
| 1 | 74:19:0803003:1373 | Российская Федерация, Челябинская область, Сосновский муниципальный район, Краснопольское сельское поселение, п. Красное Поле, ул.Своободы, д. 11 |
| 2 | 74:19:0000000:16801 | Челябинская область, Сосновский район, СНТСН «Малышево» |
| 3 | 74:19:0000000:18367 | обл Челябинская, Сосновский р-н, д Бухарино, ул Трактовая |
| 4 | 74:36:0608002:2670 | Российская Федерация, Челябинская область, г Челябинск, р-н Калининский, по ул. Северный Луч |
| 5 | 74:36:0608002:2753 | Челябинская область, г Челябинск, Калининский район, вдоль реки Миасс |
| 6 | 74:36:0608002:48 | Челябинская область, г. Челябинск, р-н Калининский, ст. Новометаллургическая |
| 7 | 74:36:0608002:49 | Челябинская область, г. Челябинск, р-н Калининский, ст. Новометаллургическая |
| 8 | 74:36:0608002:50 | Челябинская область, г. Челябинск, р-н Калининский, ст. Новометаллургическая |
| 9 | 74:36:0608002:51 | Челябинская область, г. Челябинск, р-н Калининский, ст. Новометаллургическая |
| 10 | 74:36:0608002:64 | Челябинская область, г. Челябинск, Калининский, ст. Новометаллургическая |
| 11 | 74:36:0608002:65 | Челябинская область, г. Челябинск, Калининский, ст. Новометаллургическая |
| 12 | 74:36:0205005:2371 | Челябинская область, г Челябинск, р-н Тракторозаводский, СНТ "Тракторосад 1-2" (сад 2), дор 4, д 49 |
| 13 | 74:36:0205005:247 | Челябинская область, г Челябинск, р-н Тракторозаводский, СНТ "Тракторосад 1-2" (сад 2), дор 7, участок № 18-а |
| 14 | 74:36:0205005:2691 | Челябинская область, г Челябинск, р-н Тракторозаводский, тер СНТ "Тракторосад 1-2" (сад 2), дор 1, уч 46 |
| 15 | 74:36:0205005:3436 | Челябинская область, г Челябинск, СНТ "Тракторосад-2", дорога 7, участок 11б |
| 16 | 74:36:0205005:3439 | Челябинская обл, г Челябинск, снт "Тракторосад-2", дор 7, уч 13а |
| 17 | 74:36:0205005:3448 | Челябинская область, г. Челябинск, р-н Тракторозаводский, СНТ "Тракторосад 1-2" (сад 2), дорога 7, участок №2а |
| 18 | 74:36:0205005:5192 | Челябинская область, город Челябинск, СНТ "Тракторосад № 1-2", сад № 2, дорога № 4а, участок № 32 |
| 19 | 74:36:0204002:44 | Челябинская область, г. Челябинск, Тракторозаводский, ул. Мамина |
| 20 | 74:36:0204023:124 | Челябинская область, г. Челябинск, Тракторозаводский, ул. Мамина |
| 21 | 74:36:0204023:125 | Челябинская область, г. Челябинск, Тракторозаводский, ул. Мамина |
| 22 | 74:36:0204023:129 | Челябинская область, г. Челябинск, Тракторозаводский, ул. Мамина |
| 23 | 74:36:0204004:231 | Челябинская область, г Челябинск, район Тракторозаводский, по ул Хохрякова |
| 24 | 74:36:0204005:3579 | Челябинская обл, г Челябинск, р-н Тракторозаводский, по ул. Хохрякова, 10-а |
| 25 | 74:36:0204005:5 | Челябинская обл, г Челябинск, р-н Тракторозаводский, ул Хохрякова |
| 26 | 74:36:0000000:55019 | Челябинская область, г Челябинск, р-н Тракторозаводский, от т.: сев-вост. угол д. № 15-а по ул. Валдайской на расст. 33.7 м, 25.2 м; до т.: юго-вост. угол д. № 59 по ул. Линейной на расст. 71.5 м, 89.7 м. |
| 27 | 74:36:0000000:55034 | Российская Федерация, Челябинская область, г. Челябинск, р-н |

| | | |
|----|---------------------|---|
| | | Тракторозаводский, по ул. Валдайской, ул. Мамина, ул. Хохрякова, пр. Давыдова, ул. Линейной |
| 28 | 74:19:0901002:115 | Челябинская обл., г. Челябинск, ул. Городок 11-а, 82-в |
| 29 | 74:19:0901002:1673 | Челябинская область, р-н Сосновский, восточнее д. Моховички |
| 30 | 74:19:0901002:1675 | Челябинская область, р-н Сосновский, восточнее д. Моховички |
| 31 | 74:19:0901002:16835 | Российская Федерация, Челябинская область, город Челябинск, улица Генерала Мартынова, земельный участок 20 |
| 32 | 74:36:0701007:22 | Челябинская область, г Челябинск, р-н Курчатовский, ул Радонежская, 5 |
| 33 | 74:19:0803003:174 | Челябинская область, р-н. Сосновский, ЭСК ПС 110/10 кВ Полевая с линиями э/передачи |
| 34 | 74:19:0803003:175 | Челябинская область, р-н. Сосновский, ЭСК ПС 110/10 кВ Полевая с линиями э/передачи |
| 35 | 74:19:0803003:176 | Челябинская область, р-н. Сосновский, ЭСК ПС 110/10 кВ Полевая с линиями э/передачи |
| 36 | 74:19:0803003:177 | Челябинская область, р-н. Сосновский, ЭСК ПС 110/10 кВ Полевая с линиями э/передачи |
| 37 | 74:19:0803003:178 | Челябинская область, р-н. Сосновский, ЭСК ПС 110/10 кВ Полевая с линиями э/передачи |
| 38 | 74:19:0803003:179 | Челябинская область, р-н. Сосновский, ЭСК ПС 110/10 кВ Полевая с линиями э/передачи |
| 39 | 74:19:0803003:235 | Челябинская область, р-н. Сосновский |
| 40 | 74:19:0803003:569 | Челябинская область, р-н Сосновский, ВЛ 110кВ Шагол - ЧГРЭС 1,2 цепь с отпайками ЧЭЦЗ, Северозападную котельную |
| 41 | 74:19:0803003:584 | Челябинская область, р-н Сосновский |
| 42 | 74:19:0803003:789 | Челябинская область, г Челябинск, р-н Курчатовский, ул Посадская |
| 43 | 74:19:0803003:790 | Челябинская область, г Челябинск, р-н Курчатовский, ул Посадская |
| 44 | 74:36:0715007:20 | Челябинская область, г. Челябинск |
| 45 | 74:36:0715007:21 | Челябинская область, г. Челябинск |
| 46 | 74:36:0715005:40 | Челябинская область, г. Челябинск |
| 47 | 74:36:0715005:41 | Челябинская область, г. Челябинск |
| 48 | 74:36:0715003:12 | Челябинская область, г. Челябинск |
| 49 | 74:36:0715003:13 | Челябинская область, г. Челябинск |
| 50 | 74:36:0715003:45 | Челябинская область, г Челябинск, р-н Курчатовский, ул Мастерская |
| 51 | 74:36:0705002:1368 | Челябинская область, г Челябинск, р-н Курчатовский, от РП 2 до ТП 4267 севернее территории тракта Свердловского, 24 |
| 52 | 74:36:0705002:1423 | Челябинская область, г Челябинск, р-н Курчатовский, проезд Большой Западный |
| 53 | 74:36:0000000:52580 | Челябинская область, г Челябинск, р-н Калининский, ВЛ 110 кВ Шагол-ЧТЭЦ-2 с отпайкой ЧФЗ и заходами на ПС Транзитная, ПС Бульварная |

| | | |
|----|---------------------|--|
| 54 | 74:36:0000000:52582 | Челябинская область, г. Челябинск, Калининский район, ВЛ 110 кВ от ЧГРЭС до подстанции Новометаллургическая 2-х цепная |
| 55 | 74:36:0000000:52583 | Челябинская область, г. Челябинск, р-н Тракторозаводский, ВЛ 110 кВ Шагол - ЧТЭЦ - 2 с отпайкой ЧФЗ и заходами на ПС Транзитная, ПС Бульварная |
| 56 | 74:36:0204038:22 | Челябинская область, г. Челябинск, Тракторозаводский, ул. Хохрякова, д. 17 |
| 57 | 74:36:0209016:6159 | Челябинская область, г. Челябинск, р-н Тракторозаводский |
| 58 | 74:36:0209016:6777 | Челябинская область, г. Челябинск, р-н Тракторозаводский, пересечение проспекта Давыдова и улицы Зальцмана |
| 59 | 74:36:0000000:53693 | Челябинская область, г. Челябинск, р-н Курчатowski, от ПС Аэродромная по ул. Железнодорожной до РП 78 |
| 60 | 74:36:0000000:54292 | Челябинская область, г. Челябинск, р-н Тракторозаводский, от РП 17 пер. Лобинский 10-й по ул. Эльтонской 2-й до ТП 3518 на берегу Первого озера |
| 61 | 74:36:0205003:4015 | Челябинская область, г. Челябинск, р-н Тракторозаводский, тер СНТ "Тракторосад 1-2" (сад 1), дор 29, участок 1а |
| 62 | 74:36:0205003:4074 | Челябинская область, г. Челябинск, снт "Тракторосад 1-2", сад 1, дор 30, участок №2а |
| 63 | 74:36:0205004:2527 | Челябинская область, г. Челябинск, р-н Тракторозаводский, СНТ "Тракторосад 1-2" (сад 1), дор 31, участок 2б |
| 64 | 74:19:0901002:19377 | Российская Федерация, Челябинская область, город Челябинск, Курчатowski район, ГСК "Текстильщик", участок 241Б |
| 65 | 74:19:0901002:19856 | Челябинская область, г. Челябинск, Курчатowski район, ГСК "Коралл", блок Лицевой №2, гараж 74/75/76 |
| 66 | 74:19:0901002:20077 | Российская Федерация, Челябинская обл, г. Челябинск, Курчатowski район, территория ГСК Текстильщик, земельный участок 197 |
| 67 | 74:19:0901002:20080 | Российская Федерация, Челябинская область, город Челябинск, Курчатowski район, территория ГСК Текстильщик, участок 233 |
| 68 | 74:19:0901002:31 | Российская Федерация, Челябинская область, городской округ Челябинский, внутригородской район Курчатowski, город Челябинск, улица Молодогвардейцев, земельный участок 1К |
| 69 | 74:19:0901002:70 | Челябинская область, Сосновский район, Газопровод-отвод к ГРС-1 г. Челябинск (протяженностью 11,3 км от 1991,4 км магистрального газопровода Бухара-Урал) |
| 70 | 74:36:0609001:59 | Челябинская область, г. Челябинск, Калининский, ул. Валдайская, д. 7 |
| 71 | 74:36:0609001:60 | Челябинская область, г. Челябинск, Калининский, ул. Валдайская, д. 7 |
| 72 | 74:36:0205007:101 | Челябинская область, г. Челябинск, р-н Тракторозаводский, снт "Сад № 1" Стройтреста № 42, дор 5, участок 120 |
| 73 | 74:36:0205007:549 | Челябинская область, г. Челябинск, СНТ "Сад №1", дорога 2, участок №29 |
| 74 | 74:36:0205007:584 | Российская Федерация, Челябинская область, г. Челябинск, Тракторозаводский район, СНТ "Сад № 1", участок № 194 |
| 75 | 74:36:0205008:98 | Челябинская область, г. Челябинск, р-н Тракторозаводский, СНТ "Самоцвет", участок № 492 |
| 76 | 74:36:0205009:847 | Челябинская область, г. Челябинск, СНТ "Самоцвет", улица 4, участок 478 |

| | | |
|-----|---------------------|---|
| 77 | 74:36:0210002:330 | Челябинская область, г Челябинск, р-н Тракторозаводский, ул Линейная, д 76-а |
| 78 | 74:36:0210002:332 | Челябинская область, г Челябинск, р-н Тракторозаводский, ул Линейная, 82 |
| 79 | 74:36:0210002:400 | Челябинская область, г Челябинск, р-н Тракторозаводский, ул Линейная |
| 80 | 74:36:0210002:72 | Челябинская область, г Челябинск, р-н Тракторозаводской, ул Линейная, д 86 |
| 81 | 74:36:0705002:1672 | Челябинская область, г Челябинск, тракт Свердловский, д 20, у здания ветлечебницы |
| 82 | 74:36:0705002:22 | Челябинская область, г. Челябинск |
| 83 | 74:36:0705002:23 | Челябинская область, г. Челябинск |
| 84 | 74:36:0705002:24 | Челябинская область, г. Челябинск |
| 85 | 74:36:0705002:25 | Челябинская область, г. Челябинск |
| 86 | 74:36:0705002:26 | Челябинская область, г. Челябинск |
| 87 | 74:36:0705002:27 | Челябинская область, г. Челябинск |
| 88 | 74:36:0704002:14 | Челябинская область, г. Челябинск |
| 89 | 74:36:0704002:15 | Челябинская область, г. Челябинск |
| 90 | 74:36:0704002:16 | Челябинская область, г. Челябинск |
| 91 | 74:36:0704002:249 | Российская Федерация, Челябинская область, г Челябинск, Курчатовский район, тракт Свердловский |
| 92 | 74:36:0704002:572 | Челябинская область, г Челябинск, тракт Свердловский, д 3-б |
| 93 | 74:36:0608002:150 | Челябинская область, г Челябинск, р-н Калининский, ул Героев Танкограда, д 80-п |
| 94 | 74:36:0000000:908 | Челябинская область, г. Челябинск, Тракторозаводский, снт. "Тракторосад 1-2" (сад 2), дор. 7 |
| 95 | 74:00:0000000:831 | Российская Федерация, Челябинская область, г. Челябинск, р-н Курчатовский, вдоль ул. Профессора Благих |
| 96 | 74:36:0205003:3154 | Челябинская область, г Челябинск, р-н Тракторозаводский, СНТ "Тракторосад 1-2" (сад 1), дор 29, участок 2 |
| 97 | 74:36:0205005:3445 | Челябинская область, г Челябинск, снт "Тракторосад 1-2" (сад 2), дор 7, участок 16а |
| 98 | 74:36:0205011:928 | Челябинская область г. Челябинск, снт "Тракторосад 1-2" (сад 2), дор 7, участок № 12а |
| 99 | 74:19:0901002:63 | Челябинская область, город Челябинск, Курчатовский район, ГСК "Текстильщик" |
| 100 | 74:19:0901002:165 | Челябинская область, р-н. Сосновский, д. Моховички |
| 101 | 74:19:0901002:16836 | Российская Федерация, Челябинская область, город Челябинск, улица Генерала Мартынова, земельный участок 20 |
| 102 | 74:36:0705002:1274 | Челябинская область, г. Челябинск, р-н Курчатовский, тракт Свердловский, 3-а |
| 103 | 74:36:0705002:1352 | Челябинская область, г. Челябинск, р-н Курчатовский, северо-восточнее пересечения ул. Мастеровой и проезда Большой Западный |

| | | |
|-----|---------------------|--|
| 104 | 74:36:0705002:220 | Челябинская обл, г Челябинск, р-н Курчатовский, по проезду Большой Западный |
| 105 | 74:36:0704002:32 | Челябинская область, г. Челябинск, Курчатовский, тракт. Свердловский |
| 106 | 74:19:0901002:2049 | Челябинская область, г. Челябинск, р-н Курчатовский, ул. Городок 11-А, 82-Д |
| 107 | 74:36:0609001:61 | Челябинская область, г. Челябинск, Калининский, ул. Валдайская, д. 7 |
| 108 | 74:36:0205007:222 | Челябинская область, г Челябинск, "Сад № 1" Стройтреста № 42, дорога 4, участок 105 |
| 109 | 74:36:0205007:63 | Челябинская область, г Челябинск, р-н Тракторозаводский, снт "Сад № 1" Стройтреста № 42, дор 1, участок 15 |
| 110 | 74:36:0205007:88 | Челябинская область, г Челябинск, р-н Тракторозаводский, снт Сад № 1, дор 7, уч 179 |
| 111 | 74:36:0205007:916 | Челябинская область, г Челябинск, СНТ "Сад №1", участок 134, 135 |
| 112 | 74:19:0803003:143 | Челябинская область, р-н. Сосновский, г. Челябинск, автомобильная дорога |
| 113 | 74:19:0803003:592 | Челябинская область, р-н Сосновский, поселок Красное Поле |
| 114 | 74:36:0210002:333 | Челябинская область, г Челябинск, р-н Тракторозаводский, ул Линейная, 82 |
| 115 | 74:36:0210002:399 | Челябинская область, г Челябинск, р-н Тракторозаводский, ул Линейная |
| 116 | 74:36:0210002:404 | Челябинская область, г Челябинск, р-н Тракторозаводский, ул Линейная, д 86 |
| 117 | 74:36:0210002:47 | Челябинская обл, г Челябинск, р-н Тракторозаводский, ул Линейная, 76 |
| 118 | 74:36:0210002:74 | Челябинская область, г Челябинск, р-н Тракторозаводский, ул Линейная, д 86 |
| 119 | 74:36:0210002:881 | Челябинская область, г Челябинск, р-н Тракторозаводский, ул Линейная |
| 120 | 74:36:0205004:2548 | Российская Федерация, Челябинская область, город Челябинск, Тракторозаводский район, СНТ «Тракторосад № 1-2», Сад № 1, дорога 32, участок 59 |
| 121 | 74:36:0204002:46 | Челябинская область, г Челябинск, р-н Тракторозаводский, ул Мамина, 9-а |
| 122 | 74:36:0608002:179 | Челябинская область, г. Челябинск, Калининский, нежилое здание |
| 123 | 74:36:0608002:1901 | Челябинская область, г Челябинск, р-н Калининский |
| 124 | 74:36:0204004:235 | Челябинская область, г Челябинск, р-н Тракторозаводской, ул Хохрякова, 3 |
| 125 | 74:36:0204004:31 | Челябинская обл, г Челябинск, севернее ФОК СДЮСШОР "Алмаз" по ул. Хохрякова в Тракторозаводском районе |
| 126 | 74:36:0204005:64 | Челябинская обл, г Челябинск, р-н Тракторозаводский, ул Хохрякова, 12 |
| 127 | 74:36:0204005:81 | Челябинская область, г. Челябинск, Тракторозаводский, ул. Хохрякова |
| 128 | 74:36:0204011:20 | Челябинская область, г. Челябинск, Тракторозаводский, пер. Фабрично-заводской 7-й |
| 129 | 74:36:0000000:52661 | Челябинская область, г Челябинск, р-н Тракторозаводский, СНТ "Самоцвет", дорога 4, участок №479 |
| 130 | 74:36:0000000:62534 | Российская Федерация, Челябинская область, Челябинск г, Тракторозаводский р-н |
| 131 | 74:19:0901002:5342 | Челябинская область, г. Челябинск, р-н Курчатовский, ул. Городок 11-А, 82-Д |

| | | |
|-----|---------------------|--|
| 132 | 74:36:0205004:2623 | Челябинская область, г Челябинск, снт "Тракторосад 1-2" сад 1, дорога 27, участок № 1 |
| 133 | 74:36:0204002:1577 | Российская Федерация, Челябинская область, город Челябинск, Тракторозаводский район, улица Мамина, 11 |
| 134 | 74:36:0210003:4 | Челябинская область, г Челябинск, р-н Тракторозаводский, от здания главного корпуса котельного цеха, главного корпуса турбинного цеха (Лит. 1/Б) по ул. Линейная, 69 |
| 135 | 74:36:0210003:42 | Челябинская область, г. Челябинск, пер. Линейный 1-й, д. 1-б |
| 136 | 74:19:0901002:1676 | Челябинская область, р-н Сосновский, восточнее д. Моховички |
| 137 | 74:19:0901002:16837 | Российская Федерация, Челябинская область, город Челябинск, улица Генерала Мартынова, земельный участок 20 |
| 138 | 74:36:0205005:5087 | Челябинская область, г Челябинск, сад Тракторосад 1-2 сад 2, дор 7, уч 17"а" |
| 139 | 74:36:0608002:235 | Челябинская область, г Челябинск, р-н Калининский, ул Северный Луч |
| 140 | 74:36:0609001:49 | Челябинская область, г Челябинск, р-н Калининский, ул Валдайская, д 17 |
| 141 | 74:36:0705002:2018 | Челябинская область, город Челябинск, Свердловский тракт, д 20 |
| 142 | 74:36:0705002:43 | Челябинская область, г Челябинск, р-н Курчатовский, 1-й Северо-Западный промрайон |
| 143 | 74:36:0704002:4 | Челябинская область, г Челябинск, р-н Курчатовский, тракт Свердловский, 3-в |
| 144 | 74:19:0803003:434 | Челябинская обл, р-н Сосновский, а/д "Ж.д.ст. Шагол-Красное Поле-автодорога Обход г. Челябинска" |
| 145 | 74:36:0205004:2344 | Челябинская обл, г Челябинск, Тракторозаводский район, садоводческое товарищество "Тракторосад 1-2", сад 1, улица 28, участок №1а" |
| 146 | 74:36:0204004:26 | Челябинская область, г. Челябинск, Тракторозаводский, ул. Мамина |
| 147 | 74:36:0204005:4326 | Российская Федерация, Челябинская область, город Челябинск, Тракторозаводский район, улица Хохрякова, земельный участок 12А |
| 148 | 74:36:0204038:34 | Челябинская область, г. Челябинск, Тракторозаводский, по ул. Хохрякова |
| 149 | 74:36:0205007:233 | Челябинская область, г Челябинск, снт "Сад № 1" Стройтреста № 42, дор 4, участок 90 |
| 150 | 74:36:0210002:880 | Челябинская область, г Челябинск, р-н Тракторозаводский, ул Линейная |
| 151 | 74:36:0608002:151 | Челябинская область, г Челябинск, р-н Калининский, ул Героев Танкограда, д 80-п |
| 152 | 74:36:0608002:1909 | Челябинская область, г Челябинск |
| 153 | 74:36:0205011:929 | Челябинская область г Челябинск, снт "Тракторосад 1-2" (сад 2), дор 7, участок № 12а |
| 154 | 74:36:0608002:243 | Челябинская область, г. Челябинск, Калининский, ул. Героев Танкограда |
| 155 | 74:19:0901002:1672 | Челябинская область, р-н Сосновский, восточнее д. Моховички |
| 156 | 74:36:0705002:55 | Челябинская обл, г Челябинск, р-н Курчатовский, тракт Свердловский, 3-а |
| 157 | 74:36:0704002:220 | Челябинская область, г Челябинск, р-н Курчатовский, тракт Свердловский, д 3-Б |

| | | |
|-----|---------------------|---|
| 158 | 74:36:0704002:566 | Челябинская обл, Челябинск г, Курчатовский р-н, Свердловский тракт |
| 159 | 74:19:0803003:418 | Челябинская обл, г Челябинск, р-н Курчатовский |
| 160 | 74:36:0204002:47 | Челябинская область, г. Челябинск, Тракторозаводский, ул. Мамина |
| 161 | 74:36:0608002:153 | Челябинская область, г Челябинск, р-н Калининский, ул Героев Танкограда, д 80-п |
| 162 | 74:36:0204005:67 | Челябинская обл, г Челябинск, р-н Тракторозаводский, ул Хохрякова, 12-а |
| 163 | 74:36:0210002:440 | Челябинская область, г Челябинск, р-н Тракторозаводский, ул Линейная |
| 164 | 74:36:0209016:2907 | Челябинская область, г Челябинск, р-н Тракторозаводский, тер ГСК 403 |
| 165 | 74:36:0204004:546 | Российская Федерация, Челябинская область, город Челябинск, улица Мамина, д 29 |
| 166 | 74:36:0701007:20 | Челябинская область, г Челябинск, р-н Курчатовский |
| 167 | 74:19:0803003:792 | Челябинская область, г Челябинск, р-н Курчатовский, ул Посадская |
| 168 | 74:36:0210002:915 | Челябинская область, г Челябинск, р-н Тракторозаводский, ул Линейная, д 86 |
| 169 | 74:36:0000000:46112 | Челябинская обл, г Челябинск, р-н Тракторозаводский, ул Линейная |
| 170 | 74:36:0000000:53172 | Челябинская область, г Челябинск, р-н Тракторозаводский, на участке от ул Хохрякова до ул Линейной |
| 171 | 74:36:0000000:55816 | Челябинская область, г Челябинск, Тракторозаводский район, ул.Кулибина-ул.Танкистов-ул.Завалишина-ул.Хохрякова-ул.Чоппа-ул.Мамина |
| 172 | 74:19:0901002:456 | Челябинская обл, р-н Сосновский, 2,55 по направлению на восток от ориентира центр д Моховички |
| 173 | 74:36:0205004:2505 | Челябинская область, г Челябинск, р-н Тракторосад-1, дор 28, участок 2а |
| 174 | 74:36:0204002:68 | Челябинская область, г. Челябинск, Тракторозаводский, ул. Мамина |
| 175 | 74:36:0704002:26 | Челябинская область, г Челябинск, р-н Курчатовский, тракт Свердловский, д 3-б |
| 176 | 74:36:0608002:2162 | г. Челябинск, Калининский район, между ул. Северный Луч и северной границей территории ОАО "ЧЭМК" |
| 177 | 74:36:0204004:547 | Российская Федерация, Челябинская область, город Челябинск, улица Мамина, д 29 |
| 178 | 74:36:0704002:573 | Челябинская область, г Челябинск, тракт Свердловский, д 3-б |
| 179 | 74:36:0608002:264 | Челябинская область, г Челябинск, р-н Калининский, ул Героев Танкограда, д 80-п |
| 180 | 74:36:0715007:25 | Челябинская область, г Челябинск, р-н Курчатовский |
| 181 | 74:36:0000000:54843 | Челябинская область, г Челябинск, Калининский район |
| 182 | 74:19:0803003:19 | Российская Федерация, Челябинская область, муниципальный район Сосновский, сельское поселение Краснопольское, территория Шагол, земельный участок 1 |
| 183 | 74:19:0901002:900 | Челябинская обл, г Челябинск, р-н Курчатовский, жилой район № 11 Краснопольской площадки № 1 |
| 184 | 74:36:0210004:12 | Челябинская обл., г. Челябинск, Тракторозаводский р-н, ул. Линейная, 69 |

| | | |
|---|---------------------|--|
| 185 | 74:36:0000000:62810 | Российская Федерация, Челябинская область, Челябинск г, Курчатовский р-н |
| 186 | 74:19:0901002:905 | Челябинская обл, г Челябинск, р-н Курчатовский, жилой район №11 Краснопольской площадки № 1 |
| 187 | 74:36:0000000:627 | Челябинская область, г Челябинск, р-н Калининский, ул Героев Танкограда, д 80-п |
| 188 | 74:19:0901002:906 | Челябинская обл, г Челябинск, р-н Курчатовский, жилой район № 11 Краснопольской площадки № 1 |
| 189 | 74:36:0205006:23 | Российская Федерация, Челябинская область, г. Челябинск, Тракторозаводский район, ул. Валдайская |
| 190 | 74:36:0609001:46 | Челябинская область, г Челябинск, р-н Калининский, ул. Валдайская, 17 |
| 191 | 74:00:0000000:909 | Челябинская обл., г Челябинск, р-н Курчатовский, ул. Радонежская |
| 192 | 74:36:0608002:152 | Челябинская область, г Челябинск, р-н Калининский, ул Героев Танкограда, д 80-п |
| <p>Номера кадастровых кварталов, в отношении которых испрашивается публичный сервитут: 74:36:0705002, 74:36:0209017, 74:36:0209015, 74:36:0210002, 74:36:0608001, 74:19:0901002, 74:36:0205004, 74:36:0609003, 74:36:0204023, 74:36:0204011, 74:36:0715006, 74:36:0204038, 74:36:0204024, 74:36:0204026, 74:36:0205009, 74:36:0701007, 74:36:0210004, 74:36:0715004, 74:36:0704002, 74:19:0803003, 74:36:0209016, 74:36:0204003, 74:36:0205008, 74:36:0609001, 74:36:0205003, 74:36:0204005, 74:36:0701009, 74:36:0715007, 74:36:0715003, 74:36:0210001, 74:36:0204002, 74:36:0204025, 74:36:0204012, 74:36:0204039, 74:36:0205011, 74:36:0210003, 74:36:0715005, 74:36:0204001, 74:36:0205007, 74:36:0204004, 74:36:0608002, 74:36:0205005, 74:36:0208001</p> | | |

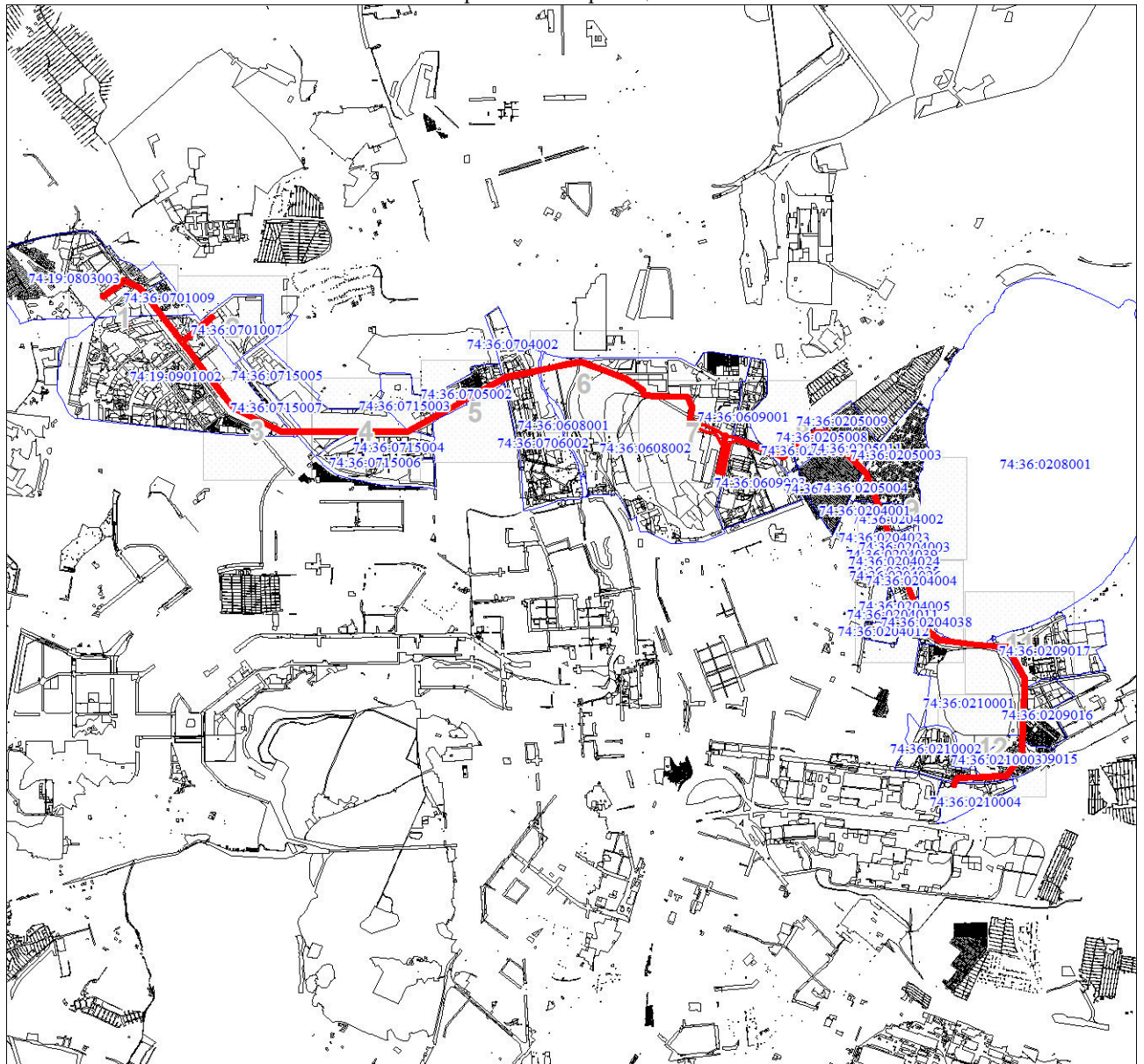
В соответствии со статьей 39.42 Земельного кодекса Российской Федерации Министерством имущества Челябинской области рассматривается ходатайство ПАО «Россети Урала» об установлении публичного сервитута в целях размещения существующего объекта электросетевого хозяйства – ВЛ 110 кВ Шагол – ЧТЭЦ-2 с отпайкой ЧФЗ и заходами на ПС Транзитная, ПС Бульварная (Постановление Правительства Челябинской области от 24.11.2008 № 389-П «О схеме территориального планирования Челябинской области» размещено в Федеральной государственной информационной системе территориального планирования на сайте www.fgistp.economy.gov.ru) сроком на 49 лет.

Заинтересованные лица могут ознакомиться с поступившим ходатайством, описанием местоположения границ публичного сервитута в сети интернет: на сайте Министерства имущества Челябинской области www.im.gov74.ru, на сайте администрации Челябинского городского округа www.cheladmin.ru, на сайте администрации Краснопольского сельского поселения Сосновского муниципального района Челябинской области www.krpole.ru, на сайте администрации Сосновского муниципального района Челябинской области www.chelsosna.ru, а также, по адресу: г. Челябинск, пр. Ленина, д. 57, каб. 306, тел. (351) 263-72-08, понедельник – четверг 8.30 до 17.30, пятница с 8.30 до 16.15 (обед с 12.00 до 12.45).

Правообладатели земельных участков, в отношении которых испрашивается публичный сервитут, если их права (обременения прав) не зарегистрированы в Едином государственном реестре недвижимости, в течение 15 дней со дня опубликования сообщения могут обратиться с заявлением об учете их прав на земельные участки с приложением копий документов, подтверждающих эти права, в Министерство имущества Челябинской области по адресу: Челябинская обл., г. Челябинск, пр. Ленина, д. 57, каб. 306, тел. (351) 263-72-08, понедельник – четверг 8.30 до 17.30, пятница с 8.30 до 16.15 (обед с 12.00 до 12.45), ответственный исполнитель: Моисеева Наталья Владимировна.







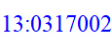
План границ объекта

Обзорная схема границ ЗОУИТ



Масштаб 1:109638

Используемые условные знаки и обозначения:

| | |
|---|--|
|  | Характерная точка границы объекта |
|  | Надписи номеров характерных точек границы объекта |
|  | Граница объекта |
|  | Часть границы, сведения ЕГРН о которой позволяют однозначно определить ее положение на местности |
|  | Надписи кадастрового номера земельного участка |
|  | Граница кадастрового квартала |
|  | Обозначение кадастрового квартала |

| | | |
|-----|---|---|
| | Ходатайство об установлении публичного сервитута | |
| 1 | <u>Министерство имущества Челябинской области</u> (наименование органа, принимающего решение об установлении публичного сервитута) | |
| 2 | Сведения о лице, представившем ходатайство об установлении публичного сервитута (далее - заявитель): | |
| 2.1 | Полное наименование | Публичное акционерное общество «Россети Урал» |
| 2.2 | Сокращенное наименование (при наличии) | ПАО «Россети Урал» |
| 2.3 | Организационно-правовая форма | Публичное акционерное общество |
| 2.4 | Почтовый адрес (индекс, субъект Российской Федерации, населенный пункт, улица, дом) | 620026, Россия, Свердловская область, город Екатеринбург, улица Мамина-Сибиряка, строение 140 |
| 2.5 | Адрес электронной почты | che@rosseti-ural.ru |
| 2.6 | ОГРН | 1056604000970 |
| 2.7 | ИНН | 6671163413 |
| 3 | Сведения о представителе заявителя: | |
| 3.1 | Фамилия | . |
| | Имя | . |
| | Отчество (при наличии) | . |
| 3.2 | Адрес электронной почты (при наличии) | . |
| 3.3 | Телефон | . |
| 3.4 | Наименование и реквизиты документа, подтверждающего полномочия представителя заявителя | Доверенность №ЧЭ-322, серия 74 АА 6732337 от 05.03.2024г. |
| 4 | <p>Прошу установить публичный сервитут в отношении земель и (или) земельного(ых) участка(ов) в целях (указываются цели, предусмотренные статьей 39.37 Земельного кодекса Российской Федерации или статьей 3.6 Федерального закона от 25 октября 2001 г. № 137-ФЗ «О введении в действие Земельного кодекса Российской Федерации», частью 4.2 статьи 25 Федерального закона от 8 ноября 2007 г. N 257-ФЗ "Об автомобильных дорогах и о дорожной деятельности в Российской Федерации и о внесении изменений в отдельные законодательные акты Российской Федерации") в целях эксплуатации существующего объекта электросетевого хозяйства «сооружение (воздушная линия 110 кв. Шагол- ЧТЭЦ-2 с отпайкой ЧФЗ и заходами на ПС Транзитная, ПС Бульварная)». Право собственности на которые возникло до 01.09.2018 года.</p> | |
| 5 | Испрашиваемый срок публичного сервитута 49 лет. | |

| | |
|---|---|
| 6 | <p>Срок, в течение которого использование земельного участка (его части) и (или) расположенного на нем объекта недвижимости в соответствии с их разрешенным использованием будет в соответствии с подпунктом 4 пункта 1 статьи 39.41 Земельного кодекса Российской Федерации невозможно или существенно затруднено в связи с осуществлением деятельности, для обеспечения которой устанавливается публичный сервитут (при возникновении таких обстоятельств) – проведение работ при осуществлении деятельности, для обеспечения которой устанавливается публичный сервитут, не планируется, соответственно, график таких работ отсутствует.</p> |
| 7 | <p>Обоснование необходимости установления публичного сервитута:</p> <p>В соответствии с ч.1 и ч.3 ст. 3.6 Федерального закона от 25.10.2001 года № 137-ФЗ «О введении в действие Земельного кодекса Российской Федерации» юридические лица, имеющие право собственности, право оперативного управления или право хозяйственного ведения на сооружения, которые в соответствии с Земельным кодексом РФ могут размещаться на земельном участке и (или) землях на основании публичного сервитута, возникло в порядке, установленном законодательством РФ, до 1 сентября 2018 года, вправе оформить публичный сервитут в порядке, установленном главой V.7 Земельного кодекса Российской Федерации. Публичный сервитут в отношении земельных участков устанавливается на основании ч. 1 ст. 39.37 Земельного кодекса РФ в целях эксплуатации существующих объектов электросетевого хозяйства – «сооружение (воздушная линия 110 кв. Шагол- ЧТЭЦ-2 с отпайкой ЧФЗ и заходами на ПС Транзитная, ПС Бульварная)», указанное сооружение принадлежит ПАО «Россети Урал» на праве собственности, что подтверждается Свидетельством о государственной регистрации права серии 74АА 712251 от 14.07.2008 г. Копии подтверждающих документов прилагаются к настоящему ходатайству.</p> <p>В соответствии со ст. 39.41 Земельного кодекса РФ границы публичного сервитута устанавливаются в пределах, не превышающих размеров соответствующих охранных зон. При этом публичный сервитут должен устанавливаться и осуществляться на условиях, наименее обременительных для использования земельного участка в соответствии с его целевым назначением и разрешенным использованием (ч. 8 ст. 23 Земельного кодекса РФ).</p> <p>Согласно Письму Росреестра № 11-01264/21 от 27 июля 2021г публичного сервитута определяются в пределах, не превышающих размеров соответствующих охранных зон. Ширина охранной зоны объекта электросетевого хозяйства определена в соответствии с Постановлением Правительства РФ от 24 февраля 2009 г. № 160 «О порядке установления охранных зон объектов электросетевого хозяйства и особых условий использования земельных участков, расположенных в границах таких зон». В связи с этим целесообразно установить границы публичного сервитута в пределах охранной зоны, поскольку для установления публичного сервитута в целях эксплуатации существующего объекта представление документации по планировке территории не требуется.</p> <p>Для установления публичного сервитута испрашивается площадь 1276889 кв.м.. Плата за публичный сервитут на основании ч. 4 ст. 3.6 Федерального закона от 25.10.2001 года № 137-ФЗ «О введении в действие Земельного кодекса Российской Федерации» не устанавливается.</p> |

| | | | |
|---|---|---|--|
| 8 | <p>Сведения о правообладателе инженерного сооружения, которое переносится в связи с изъятием земельного участка для государственных или муниципальных нужд, а также о правообладателе инженерного сооружения, являющегося линейным объектом, реконструкция, капитальный ремонт которого (реконструкция, капитальный ремонт участков (частей) которого) осуществляются в связи с планируемым строительством, реконструкцией, капитальным ремонтом объектов капитального строительства, в случае, если заявитель не является правообладателем указанного инженерного сооружения (в данном случае указываются сведения в объеме, предусмотренном строкой 2 настоящей формы) (заполняется в случае, если ходатайство об установлении публичного сервитута подается с целью установления публичного сервитута в целях реконструкции инженерного сооружения, являющегося линейным объектом, реконструкции его участка (части), которое переносится в связи с изъятием такого земельного участка для государственных или муниципальных нужд, а также если ходатайство об установлении публичного сервитута подается с целью установления публичного сервитута в целях реконструкции, капитального ремонта инженерного сооружения, являющегося линейным объектом, реконструкции, капитального ремонта его участков (частей) – не приводятся.</p> | | |
| 9 | <p>Кадастровые номера земельных участков (при их наличии), в отношении которых подано ходатайство об установлении публичного сервитута, адреса или иное описание местоположения таких земельных участков</p> | <p>74:19:0803003:1373</p> <p>74:19:0000000:16801</p> <p>74:19:0000000:18367</p> <p>74:36:0608002:2670</p> <p>74:36:0608002:2753</p> <p>ЕЗП 74:36:0000000:139 (74:36:0608002:49, 74:36:0608002:50, 74:36:0608002:48, 74:36:0608002:51)</p> <p>ЕЗП 74:36:0000000:137 (74:36:0608002:64, 74:36:0608002:65)</p> <p>74:36:0205005:2371</p> | <p>Российская Федерация, Челябинская область, Сосновский муниципальный район, Краснопольское сельское поселение, п. Красное Поле, ул.Своободы, д. 11</p> <p>Челябинская область, Сосновский район, СНТСН «Малышево»</p> <p>обл Челябинская, Сосновский р-н, д Бухарино, ул Тракторная</p> <p>Российская Федерация, Челябинская область, г Челябинск, р-н Калининский, по ул. Северный Луч</p> <p>Челябинская область, г Челябинск, Калининский район, вдоль реки Миасс</p> <p>Челябинская область, г. Челябинск, р-н Калининский, ст. Новометаллургическая</p> <p>Челябинская область, г. Челябинск, Калининский, ст. Новометаллургическая</p> <p>Челябинская область, г Челябинск, р-н Тракторозаводский, СНТ</p> |

| | |
|--------------------|--|
| | "Тракторосад 1-2" (сад 2), дор 4, д 49 |
| 74:36:0205005:247 | Челябинская область, г Челябинск, р-н Тракторозаводский, СНТ "Тракторосад 1-2" (сад 2), дор 7, участок № 18-а |
| 74:36:0205005:2691 | Челябинская область, г Челябинск, р-н Тракторозаводский, тер СНТ "Тракторосад 1-2" (сад 2), дор 1, уч 46 |
| 74:36:0205005:3436 | Челябинская область, г Челябинск, СНТ "Тракторосад-2", дорога 7, участок 11б |
| 74:36:0205005:3439 | Челябинская обл, г Челябинск, снт "Тракторосад-2", дор 7, уч 13а |
| 74:36:0205005:3448 | Челябинская область, г. Челябинск, р-н Тракторозаводский, СНТ "Тракторосад 1-2" (сад 2), дорога 7, участок №2а |
| 74:36:0205005:5192 | Челябинская область, город Челябинск, СНТ "Тракторосад № 1-2", сад № 2, дорога № 4а, участок № 32 |
| 74:36:0204002:44 | Челябинская область, г. Челябинск, Тракторозаводский, ул. Мамина |
| 74:36:0204023:124 | Челябинская область, г. Челябинск, Тракторозаводский, ул. Мамина |
| 74:36:0204023:125 | Челябинская область, г. Челябинск, Тракторозаводский, ул. Мамина |
| 74:36:0204023:129 | Челябинская область, г. Челябинск, Тракторозаводский, ул. Мамина |
| 74:36:0204004:231 | Челябинская область, г Челябинск, район Тракторозаводский, по ул Хохрякова |

| | |
|---|---|
| 74:36:0204005:3579 | Челябинская обл, г Челябинск, р-н Тракторозаводский, по ул. Хохрякова, 10-а |
| 74:36:0204005:5 | Челябинская обл, г Челябинск, р-н Тракторозаводский, ул Хохрякова |
| 74:36:0000000:55019 | Челябинская область, г Челябинск, р-н Тракторозаводский, от т.: сев-вост. угол д. № 15-а по ул. Валдайской на расст. 33.7 м, 25.2 м; до т.: юго- вост. угол д. № 59 по ул. Линейной на расст. 71.5 м, 89.7 м. |
| 74:36:0000000:55034 | Российская Федерация, Челябинская область, г. Челябинск, р-н Тракторозаводский, по ул. Валдайской, ул. Мамина, ул. Хохрякова, пр. Давыдова, ул. Линейной |
| 74:19:0901002:115 | Челябинская обл., г. Челябинск, ул. Городок 11-а, 82-в |
| 74:19:0901002:1673 | Челябинская область, р-н Сосновский, восточнее д. Моховички |
| 74:19:0901002:1675 | Челябинская область, р-н Сосновский, восточнее д. Моховички |
| 74:19:0901002:16835 | Российская Федерация, Челябинская область, город Челябинск, улица Генерала Мартынова, земельный участок 20 |
| 74:36:0701007:22 | Челябинская область, г Челябинск, р-н Курчатовский, ул Радонежская, 5 |
| ЕЗП 74:19:0000000:147 (74:19:0803003:174, 74:19:0803003:175, 74:19:0803003:176, 74:19:0803003:177, 74:19:0803003:178, 74:19:0803003:179) | Челябинская область, р-н. Сосновский, ЭСК ПС 110/10 кВ Полевая с линиями э/передачи |

| | |
|--|--|
| 74:19:0803003:235 | Челябинская область, р-н. Сосновский |
| 74:19:0803003:569 | Челябинская область, р-н Сосновский, ВЛ 110кВ Шагол - ЧГРЭС 1,2 цепь с отпайками ЧЭЦЗ, Северозападную котельную |
| 74:19:0803003:584 | Челябинская область, р-н Сосновский |
| 74:19:0803003:789 | Челябинская область, г Челябинск, р-н Курчатовский, ул Посадская |
| 74:19:0803003:790 | Челябинская область, г Челябинск, р-н Курчатовский, ул Посадская |
| ЕЗП 74:36:0000000:133 (74:36:0715003:12, 74:36:0715003:13, 74:36:0705002:22, 74:36:0705002:23, 74:36:0705002:24, 74:36:0705002:25, 74:36:0705002:26, 74:36:0705002:27, 74:36:0704002:14, 74:36:0704002:15, 74:36:0715005:40, 74:36:0704002:16, 74:36:0715007:21, 74:36:0715007:20, 74:36:0715005:41) | Челябинская область, г. Челябинск |
| 74:36:0715003:45 | Челябинская область, г Челябинск, р-н Курчатовский, ул Мастерова |
| 74:36:0705002:1368 | Челябинская область, г Челябинск, р-н Курчатовский, от РП 2 до ТП 4267 севернее территории тракта Свердловского, 24 |
| 74:36:0705002:1423 | Челябинская область, г Челябинск, р-н Курчатовский, проезд Большой Западный |
| 74:36:0000000:52580 | Челябинская область, г Челябинск, р-н Калининский, ВЛ 110 кВ |

| | |
|---|---|
| | Шагол-ЧТЭЦ-2 с отпайкой ЧФЗ и заходами на ПС Транзитная, ПС Бульварная |
| 74:36:0000000:52582 | Челябинская область, г. Челябинск, Калининский район, ВЛ 110 кВ от ЧГРЭС до подстанции Новометаллургическая 2-х цепная |
| 74:36:0000000:52583 | Челябинская область, г Челябинск, р-н Тракторозаводский, ВЛ 110 кВ Шагол - ЧТЭЦ - 2 с отпайкой ЧФЗ и заходами на ПС Транзитная, ПС Бульварная |
| ЕЗП 74:36:0204038:21 (74:36:0204038:22) | Челябинская область, г. Челябинск, Тракторозаводский, ул. Хохрякова, д. 17 |
| 74:36:0209016:6159 | Челябинская область, г Челябинск, р-н Тракторозаводский |
| 74:36:0209016:6777 | Челябинская область, г. Челябинск, р-н Тракторозаводский, пересечение проспекта Давыдова и улицы Зальцмана |
| 74:36:0000000:53693 | Челябинская область, г. Челябинск, р-н Курчатовский, от ПС Аэродромная по ул. Железнодорожной до РП 78 |
| 74:36:0000000:54292 | Челябинская область, г Челябинск, р-н Тракторозаводский, от РП 17 пер. Лобинский 10-й по ул. Эльтонской 2-й до ТП 3518 на берегу Первого озера |
| 74:36:0205003:4015 | Челябинская область, г Челябинск, р-н Тракторозаводский, тер СНТ "Тракторосад 1-2" (сад 1), дор 29, участок 1а |
| 74:36:0205003:4074 | Челябинская область, г Челябинск, снт "Тракторосад 1-2", сад 1, дор 30, участок №2а |

| | |
|--|---|
| 74:36:0205004:2527 | Челябинская область, г Челябинск, р-н Тракторозаводский, СНТ "Тракторосад 1-2" (сад 1), дор 31, участок 26 |
| 74:19:0901002:19377 | Российская Федерация, Челябинская область, город Челябинск, Курчатовский район, ГСК "Текстильщик", участок 241Б |
| 74:19:0901002:19856 | Челябинская область, г. Челябинск, Курчатовский район, ГСК "Коралл", блок Лицевой №2, гараж 74/75/76 |
| 74:19:0901002:20077 | Российская Федерация, Челябинская обл, г. Челябинск, Курчатовский район, территория ГСК Текстильщик, земельный участок 197 |
| 74:19:0901002:20080 | Российская Федерация, Челябинская область, город Челябинск, Курчатовский район, территория ГСК Текстильщик, участок 233 |
| 74:19:0901002:31 | Российская Федерация, Челябинская область, городской округ Челябинский, внутригородской район Курчатовский, город Челябинск, улица Молодогвардейцев, земельный участок 1К |
| ЕЗП 74:19:0000000:530 (74:19:0901002:70) | Челябинская область, Сосновский район, Газопровод-отвод к ГРС-1 г.Челябинск (протяженностью 11,3 км от 1991,4 км магистрального газопровода Бухара-Урал) |
| 74:36:0609001:59 | Челябинская область, г. Челябинск, Калининский, ул. Валдайская, д. 7 |
| 74:36:0609001:60 | Челябинская область, г. Челябинск, Калининский, ул. Валдайская, д. 7 |

| | |
|--------------------|---|
| 74:36:0205007:101 | Челябинская область, г Челябинск, р-н Тракторозаводский, снт "Сад № 1" Стройтреста № 42, дор 5, участок 120 |
| 74:36:0205007:549 | Челябинская область, г Челябинск, СНТ "Сад №1", дорога 2, участок №29 |
| 74:36:0205007:584 | Российская Федерация, Челябинская область, г. Челябинск, Тракторозаводский район, СНТ "Сад № 1", участок № 194 |
| 74:36:0205008:98 | Челябинская область, г Челябинск, р-н Тракторозаводский, СНТ "Самоцвет", участок № 492 |
| 74:36:0205009:847 | Челябинская область, г Челябинск, СНТ "Самоцвет", улица 4, участок 478 |
| 74:36:0210002:330 | Челябинская область, г Челябинск, р-н Тракторозаводский, ул Линейная, д 76-а |
| 74:36:0210002:332 | Челябинская область, г Челябинск, р-н Тракторозаводский, ул Линейная, 82 |
| 74:36:0210002:400 | Челябинская область, г Челябинск, р-н Тракторозаводский, ул Линейная |
| 74:36:0210002:72 | Челябинская область, г Челябинск, р-н Тракторозаводской, ул Линейная, д 86 |
| 74:36:0705002:1672 | Челябинская область, г Челябинск, тракт Свердловский, д 20, у здания ветлечебницы |
| 74:36:0704002:249 | Российская Федерация, Челябинская область, г Челябинск, Курчатовский район, тракт Свердловский |

| | |
|---------------------|--|
| 74:36:0704002:572 | Челябинская область, г Челябинск, тракт Свердловский, д 3-б |
| 74:36:0608002:150 | Челябинская область, г Челябинск, р-н Калининский, ул Героев Танкограда, д 80-п |
| 74:36:0608002:152 | Челябинская область, г Челябинск, р-н Калининский, ул Героев Танкограда, д 80-п |
| 74:36:0000000:908 | Челябинская область, г. Челябинск, Тракторозаводский, снт. "Тракторосад 1-2" (сад 2), дор. 7 |
| 74:00:0000000:831 | Российская Федерация, Челябинская область, г. Челябинск, р-н Курчатовский, вдоль ул. Профессора Благих |
| 74:36:0205003:3154 | Челябинская область, г Челябинск, р-н Тракторозаводский, СНТ "Тракторосад 1-2" (сад 1), дор 29, участок 2 |
| 74:36:0205005:3445 | Челябинская область, г Челябинск, снт "Тракторосад 1-2" (сад 2), дор 7, участок 16а |
| 74:36:0205011:928 | Челябинская область г. Челябинск, снт "Тракторосад 1-2" (сад 2), дор 7, участок № 12а |
| 74:19:0901002:63 | Челябинская область, город Челябинск, Курчатовский район, ГСК "Текстильщик" |
| 74:19:0901002:165 | Челябинская область, р-н. Сосновский, д. Моховички |
| 74:19:0901002:16836 | Российская Федерация, Челябинская область, город Челябинск, улица Генерала Мартынова, земельный участок 20 |
| 74:36:0705002:1274 | Челябинская область, г. Челябинск, р-н Курчатовский, тракт Свердловский, 3-а |

| | |
|--------------------|---|
| 74:36:0705002:1352 | Челябинская область, г. Челябинск, р-н Курчатовский, северо- восточнее пересечения ул. Мастеровой и проезда Большой Западный |
| 74:36:0705002:220 | Челябинская обл, г Челябинск, р-н Курчатовский, по проезду Большой Западный |
| 74:36:0704002:32 | Челябинская область, г. Челябинск, Курчатовский, тракт. Свердловский |
| 74:19:0901002:2049 | Челябинская область, г. Челябинск, р-н Курчатовский, ул. Городок 11-А, 82-Д |
| 74:36:0609001:61 | Челябинская область, г. Челябинск, Калининский, ул. Валдайская, д. 7 |
| 74:36:0205007:222 | Челябинская область, г Челябинск, "Сад № 1" Стройтреста № 42, дорога 4, участок 105 |
| 74:36:0205007:63 | Челябинская область, г Челябинск, р-н Тракторозаводский, снт "Сад № 1" Стройтреста № 42, дор 1, участок 15 |
| 74:36:0205007:88 | Челябинская область, г Челябинск, р-н Тракторозаводский, снт Сад № 1, дор 7, уч 179 |
| 74:36:0205007:916 | Челябинская область, г Челябинск, СНТ "Сад №1", участок 134, 135 |
| 74:19:0803003:143 | Челябинская область, р-н. Сосновский, г. Челябинск, автомобильная дорога |
| 74:19:0803003:592 | Челябинская область, р-н Сосновский, поселок Красное Поле |
| 74:36:0210002:333 | Челябинская область, г Челябинск, р-н Тракторозаводский, ул Линейная, 82 |
| 74:36:0210002:399 | Челябинская область, г Челябинск, р-н |

| | |
|--------------------|---|
| | Тракторозаводский, ул Линейная |
| 74:36:0210002:404 | Челябинская область, г Челябинск, р-н Тракторозаводский, ул Линейная, д 86 |
| 74:36:0210002:47 | Челябинская обл, г Челябинск, р-н Тракторозаводский, ул Линейная, 76 |
| 74:36:0210002:74 | Челябинская область, г Челябинск, р-н Тракторозаводский, ул Линейная, д 86 |
| 74:36:0210002:881 | Челябинская область, г Челябинск, р-н Тракторозаводский, ул Линейная |
| 74:36:0205004:2548 | Российская Федерация, Челябинская область, город Челябинск, Тракторозаводский район, СНТ «Тракторосад № 1- 2», Сад № 1, дорога 32, участок 59 |
| 74:36:0204002:46 | Челябинская область, г Челябинск, р-н Тракторозаводский, ул Мамина, 9-а |
| 74:36:0608002:179 | Челябинская область, г. Челябинск, Калининский, нежилое здание |
| 74:36:0608002:1901 | Челябинская область, г Челябинск, р-н Калининский |
| 74:36:0204004:235 | Челябинская область, г Челябинск, р-н Тракторозаводской, ул Хохрякова, 3 |
| 74:36:0204004:31 | Челябинская обл, г Челябинск, севернее ФОК СДЮСШОР "Алмаз" по ул. Хохрякова в Тракторозаводском районе |
| 74:36:0204005:64 | Челябинская обл, г Челябинск, р-н Тракторозаводский, ул Хохрякова, 12 |

| | |
|---|---|
| 74:36:0204005:81 | Челябинская область, г. Челябинск, Тракторозаводский, ул. Хохрякова |
| 74:36:0204011:20 | Челябинская область, г. Челябинск, Тракторозаводский, пер. Фабрично-заводской 7-й |
| 74:36:0000000:52661 | Челябинская область, г Челябинск, р-н Тракторозаводский, СНТ "Самоцвет", дорога 4, участок №479 |
| 74:36:0000000:62534 | Российская Федерация, Челябинская область, Челябинск г, Тракторозаводский р-н |
| 74:19:0901002:5342 | Челябинская область, г. Челябинск, р-н Курчатовский, ул. Городок 11-А, 82-Д |
| 74:36:0205004:2623 | Челябинская область, г Челябинск, снт "Тракторосад 1-2" сад 1, дорога 27, участок № 1 |
| 74:36:0204002:1577 | Российская Федерация, Челябинская область, город Челябинск, Тракторозаводский район, улица Мамина, 11 |
| ЕЗП 74:36:0000000:120 (74:36:0210003:4) | Челябинская область, г Челябинск, р-н Тракторозаводский, от здания главного корпуса котельного цеха, главного корпуса турбинного цеха (Лит. 1/Б) по ул. Линейная, 69 |
| 74:36:0210003:42 | Челябинская область, г. Челябинск, пер. Линейный 1-й, д. 1-б |
| 74:19:0901002:1676 | Челябинская область, р-н Сосновский, восточнее д. Моховички |
| 74:19:0901002:16837 | Российская Федерация, Челябинская область, город Челябинск, улица Генерала Мартынова, земельный участок 20 |

| | |
|--------------------|--|
| 74:36:0205005:5087 | Челябинская область, г Челябинск, сад Тракторосад 1-2 сад 2, дор 7, уч 17"а" |
| 74:36:0608002:235 | Челябинская область, г Челябинск, р-н Калининский, ул Северный Луч |
| 74:36:0609001:49 | Челябинская область, г Челябинск, р-н Калининский, ул Валдайская, д 17 |
| 74:36:0705002:2018 | Челябинская область, город Челябинск, Свердловский тракт, д 20 |
| 74:36:0705002:43 | Челябинская область, г Челябинск, р-н Курчатовский, 1-й Северо- Западный промрайон |
| 74:36:0704002:4 | Челябинская область, г Челябинск, р-н Курчатовский, тракт Свердловский, 3-в |
| 74:19:0803003:434 | Челябинская обл, р-н Сосновский, а/д "Ж.д.ст. Шагол-Красное Поле- автодорога Обход г. Челябинска" |
| 74:36:0205004:2344 | Челябинская обл, г Челябинск, Тракторозаводский район, садоводческое товарищество "Тракторосад 1-2", сад 1, улица 28, участок №1а" |
| 74:36:0204004:26 | Челябинская область, г. Челябинск, Тракторозаводский, ул. Мамина |
| 74:36:0204005:4326 | Российская Федерация, Челябинская область, город Челябинск, Тракторозаводский район, улица Хохрякова, земельный участок 12А |
| 74:36:0204038:34 | Челябинская область, г. Челябинск, Тракторозаводский, по ул. Хохрякова |

| | |
|--------------------|---|
| 74:36:0205007:233 | Челябинская область, г Челябинск, снт "Сад № 1" Стройтреста № 42, дор 4, участок 90 |
| 74:36:0210002:880 | Челябинская область, г Челябинск, р-н Тракторозаводский, ул Линейная |
| 74:36:0608002:151 | Челябинская область, г Челябинск, р-н Калининский, ул Героев Танкограда, д 80-п |
| 74:36:0608002:1909 | Челябинская область, г Челябинск |
| 74:36:0205011:929 | Челябинская область г Челябинск, снт "Тракторосад 1-2" (сад 2), дор 7, участок № 12а |
| 74:36:0608002:243 | Челябинская область, г. Челябинск, Калининский, ул. Героев Танкограда |
| 74:19:0901002:1672 | Челябинская область, р-н Сосновский, восточнее д. Моховички |
| 74:36:0705002:55 | Челябинская обл, г Челябинск, р-н Курчатовский, тракт Свердловский, 3-а |
| 74:36:0704002:220 | Челябинская область, г Челябинск, р-н Курчатовский, тракт Свердловский, д 3-Б |
| 74:36:0704002:566 | Челябинская обл, Челябинск г, Курчатовский р-н, Свердловский тракт |
| 74:19:0803003:418 | Челябинская обл, г Челябинск, р-н Курчатовский |
| 74:36:0204002:47 | Челябинская область, г. Челябинск, Тракторозаводский, ул. Мамина |
| 74:36:0608002:153 | Челябинская область, г Челябинск, р-н Калининский, ул Героев Танкограда, д 80-п |
| 74:36:0204005:67 | Челябинская обл, г Челябинск, р-н |

| | |
|--|--|
| | Тракторозаводский, ул Хохрякова, 12-а |
| 74:36:0210002:440 | Челябинская область, г Челябинск, р-н Тракторозаводский, ул Линейная |
| 74:36:0209016:2907 | Челябинская область, г Челябинск, р-н Тракторозаводский, тер ГСК 403 |
| 74:36:0204004:546 | Российская Федерация, Челябинская область, город Челябинск, улица Мамина, д 29 |
| ЕЗП 74:36:0000000:248 (74:36:0701007:20) | Челябинская область, г Челябинск, р-н Курчатовский |
| 74:19:0803003:792 | Челябинская область, г Челябинск, р-н Курчатовский, ул Посадская |
| 74:36:0210002:915 | Челябинская область, г Челябинск, р-н Тракторозаводский, ул Линейная, д 86 |
| 74:36:0000000:46112 | Челябинская обл, г Челябинск, р-н Тракторозаводский, ул Линейная |
| 74:36:0000000:53172 | Челябинская область, г Челябинск, р-н Тракторозаводский, на участке от ул Хохрякова до ул Линейной |
| 74:36:0000000:55816 | Челябинская область, г Челябинск, Тракторозаводский район, ул.Кулибина- ул.Танкистов- ул.Завалишина- ул.Хохрякова-ул.Чоппа- ул.Мамина |
| 74:19:0901002:456 | Челябинская обл, р-н Сосновский, 2,55 по направлению на восток от ориентира центр д Моховички |
| 74:36:0205004:2505 | Челябинская область, г Челябинск, р-н |

| | |
|--|--|
| | Тракторосад-1, дор 28, участок 2а |
| 74:36:0204002:68 | Челябинская область, г. Челябинск, Тракторозаводский, ул. Мамина |
| 74:36:0704002:26 | Челябинская область, г Челябинск, р-н Курчатовский, тракт Свердловский, д 3-б |
| 74:36:0608002:2162 | г. Челябинск, Калининский район, между ул. Северный Луч и северной границей территории ОАО "ЧЭМК" |
| 74:36:0204004:547 | Российская Федерация, Челябинская область, город Челябинск, улица Мамина, д 29 |
| 74:36:0704002:573 | Челябинская область, г Челябинск, тракт Свердловский, д 3-б |
| 74:36:0608002:264 | Челябинская область, г Челябинск, р-н Калининский, ул Героев Танкограда, д 80-п |
| ЕЗП 74:36:0000000:248 (74:36:0715007:25) | Челябинская область, г Челябинск, р-н Курчатовский |
| 74:36:0000000:54843 | Челябинская область, г Челябинск, Калининский район |
| 74:19:0803003:19 | Российская Федерация, Челябинская область, муниципальный район Сосновский, сельское поселение Краснопольское, территория Шагол, земельный участок 1 |
| 74:19:0901002:900 | Челябинская обл, г Челябинск, р-н Курчатовский, жилой район № 11 Краснопольской площадки № 1 |
| ЕЗП 74:36:0000000:104 (74:36:0210004:12) | Челябинская обл., г. Челябинск, Тракторозаводский р-н, ул. Линейная, 69 |

| | | | |
|----|---|---|--|
| | | 74:36:0000000:62810 | Российская Федерация, Челябинская область, Челябинск г, Курчатовский р-н |
| | | 74:19:0901002:905 | Челябинская обл, г Челябинск, р-н Курчатовский, жилой район №11 Краснопольской площадки № 1 |
| | | 74:36:0000000:627 | Челябинская область, г Челябинск, р-н Калининский, ул Героев Танкограда, д 80-п |
| | | 74:19:0901002:906 | Челябинская обл, г Челябинск, р-н Курчатовский, жилой район № 11 Краснопольской площадки № 1 |
| | | 74:36:0205006:23 | Российская Федерация, Челябинская область, г. Челябинск, Тракторозаводский район, ул. Валдайская |
| | | 74:36:0609001:46 | Челябинская область, г Челябинск, р-н Калининский, ул Валдайская, 17 |
| | | 74:00:0000000:909 | Российская Федерация, Челябинская область, г Челябинск, р-н Курчатовский, ул Радонежская |
| | Земли государственная собственность на которые не разграничена (кадастровые кварталы) | 74:36:0705002; 74:36:0209017; 74:36:0209015; 74:36:0210002; 74:36:0608001; 74:19:0901002; 74:36:0205004; 74:36:0609003; 74:36:0204023; 74:36:0204011; 74:36:0715006; 74:36:0204038; 74:36:0204024; 74:36:0204026; 74:36:0205009; 74:36:0701007; 74:36:0210004; 74:36:0715004; 74:36:0704002; 74:19:0803003; 74:36:0209016; 74:36:0204003; 74:36:0205008; 74:36:0609001; 74:36:0205003; 74:36:0204005; 74:36:0701009; 74:36:0715007; 74:36:0715003; 74:36:0210001; 74:36:0204002; 74:36:0204025; 74:36:0204012; 74:36:0204039; 74:36:0205011; 74:36:0210003; 74:36:0715005; 74:36:0204001; 74:36:0205007; 74:36:0204004; 74:36:0608002; 74:36:0205005; 74:36:0208001 | |
| 10 | Право, на котором инженерное сооружение принадлежит заявителю (если подано ходатайство об установлении публичного сервитута для реконструкции, капитального ремонта или эксплуатации указанного инженерного сооружения, реконструкции или капитального ремонта участка (части) инженерного сооружения, являющегося линейным объектом) – Собственность. | | |

| | | |
|----|---|------------------------|
| 11 | Сведения о способах представления результатов рассмотрения ходатайства: | |
| | в виде электронного документа, который направляется уполномоченным органом заявителю посредством электронной почты | <u>да</u> (да/нет) |
| | в виде бумажного документа, который заявитель получает непосредственно при личном обращении или посредством почтового отправления | <u>нет</u> (да/нет) |
| 12 | Документы, прилагаемые к ходатайству: <ol style="list-style-type: none"> 1. Сведения о границах публичного сервитута, включающие графическое описание местоположения границ публичного сервитута и перечень координат характерных точек этих границ в системе координат, установленной для ведения Единого государственного реестра недвижимости, в форме электронного документа в формате xml (1 шт.). 2. Копия свидетельства о государственной регистрации права в формате pdf. 3. Доверенность №ЧЭ-322, серия 74 АА 6732337 от 05.03.2024г. 4. Копия паспорта представителя заявителя на 2 л. в 1 экз. | |
| 13 | Подтверждаю согласие на обработку персональных данных (сбор, систематизацию, накопление, хранение, уточнение (обновление, изменение), использование, распространение (в том числе передачу), обезличивание, блокирование, уничтожение персональных данных, а также иных действий, необходимых для обработки персональных данных в соответствии с законодательством Российской Федерации), в том числе в автоматизированном режиме. | |
| 14 | Подтверждаю, что сведения, указанные в настоящем ходатайстве, на дату представления ходатайства достоверны; документы (копии документов) и содержащиеся в них сведения соответствуют требованиям, установленным статьей 39.41 Земельного кодекса Российской Федерации. | |
| 15 | Подпис | Дата: |
| | | |