

**Сообщение
о возможном установлении публичного сервитута на земельные участки,
в отдельных целях, предусмотренных статьей 39.37 ЗК РФ**

Администрация Сосновского муниципального района информирует о возможном установлении публичного сервитута на земельные участки в отдельных целях, предусмотренных статьей 39.37 Земельного кодекса Российской Федерации:

№ п/п	Местоположение земельного участка: Челябинская область, Сосновский район, Кадастровый номер земельного участка (при его наличии), в отношении которого испрашивается публичный сервитут	Площадь (кв. м.) в отношении которого испрашивается публичный сервитут	Вид права	Цель установления публичного сервитута	Холатайство об установлении публичного сервитута
1	Челябинская область, р-н. Сосновский, п. Томинский 74:19:1801002:53	572384+/-265	Публичный сервитут на 49 лет	Размещение объектов электросетевого хозяйства сооружение – отпайка на подстанцию Томино от воздушной линии 110 кВ Луговая – Первомайка, литера 11Л, протяженность – 12,6 км.	Открытое акционерное общество «Межрегиональная распределительная сетевая компания Урала» –Челябэнерго»
2	Челябинская область, р-н. Сосновский, п. Томинский 74:19:1801002:56				
3	Челябинская область, р-н. Сосновский, п. Томинский 74:19:1801002:49				
4	Челябинская область, р-н. Сосновский, Томинское с/п 74:19:1803001:63				
5	Челябинская область, р-н. Сосновский, Томинское с/п 74:19:1801002:282				
6	Челябинская область, р-н. Сосновский, Томинское с/п 74:19:1801002:165				
7	Челябинская область, р-н. Сосновский, Томинское с/п 74:19:1801002:174				
8	Челябинская область, р-н. Сосновский, Томинское с/п 74:19:1801002:266				
9	Челябинская область, р-н. Сосновский, Томинское с/п 74:19:1801002:286				
10	Челябинская область, р-н. Сосновский, Томинское с/п 74:19:1801002:287				
11	Челябинская область, р-н. Сосновский, Томинское с/п 74:19:1801002:288				
12	Челябинская область, р-н. Сосновский, Томинское с/п 74:19:1801002:151				
13	Челябинская область, р-н. Сосновский, Томинское с/п 74:19:1801002:150				
14	Челябинская область, р-н. Сосновский, Томинское с/п 74:19:1801002:152				
15	Челябинская область, р-н. Сосновский, Томинское с/п 74:19:1801002:281				
16	Челябинская область, р-н. Сосновский, Томинское с/п 74:19:1802001:29				

17	Челябинская область, р-н. Сосновский, Томинское с/п 74:19:1802002:158				
18	Челябинская область, р-н. Сосновский, Томинское с/п 74:19:1802002:156				
19	Челябинская область, р-н. Сосновский, Томинское с/п 74:19:1802002:157				
20	Челябинская область, р-н. Сосновский, Томинское с/п 74:19:1802002:153				
21	Челябинская область, р-н. Сосновский, Томинское с/п 74:19:1802002:154				
22	Челябинская область, р-н. Сосновский, Томинское с/п 74:19:1802002:155				
23	Челябинская область, р-н. Сосновский, Томинское с/п 74:19:1802002:147				
24	Челябинская область, р-н. Сосновский, Томинское с/п 74:19:1802002:148				
25	Челябинская область, р-н. Сосновский, Томинское с/п 74:19:1802002:149				
26	Челябинская область, р-н. Сосновский, Томинское с/п 74:19:1802002:150				
27	Челябинская область, р-н. Сосновский, Томинское с/п 74:19:1802002:151				
28	Челябинская область, р-н. Сосновский, Томинское с/п 74:19:1802002:152				
29	Челябинская область, р-н. Сосновский, Томинское с/п 74:19:1802003:130				
30	Челябинская область, р-н. Сосновский, Томинское с/п 74:19:1802003:125				
31	Челябинская область, р-н. Сосновский, Томинское с/п 74:19:1802003:145				
32	Челябинская область, р-н. Сосновский, Томинское с/п 74:19:1802003:146				
33	Челябинская область, р-н. Сосновский, Томинское с/п 74:19:1802003:165				
34	Челябинская область, р-н. Сосновский, Томинское с/п 74:19:1802003:143				
35	Челябинская область, р-н. Сосновский, Томинское с/п 74:19:1802003:138				
36	Челябинская область, р-н. Сосновский, Томинское с/п 74:19:1802003:139				

37	Челябинская область, р-н. Сосновский, Томинское с/п 74:19:1802003:140				
38	Челябинская область, р-н. Сосновский, Томинское с/п 74:19:1802003:141				
39	Челябинская область, р-н. Сосновский, Томинское с/п 74:19:1802003:142				
40	Челябинская область, р-н. Сосновский, Томинское с/п 74:19:1802003:144				
41	Челябинская область, р-н. Сосновский, Томинское с/п 74:19:1802003:167				
42	Челябинская область, р-н. Сосновский, Томинское с/п 74:19:1802003:131				
43	Челябинская область, р-н. Сосновский, Томинское с/п 74:19:1802003:132				
44	Челябинская область, р-н. Сосновский, Томинское с/п 74:19:1802003:133				
45	Челябинская область, р-н. Сосновский, Томинское с/п 74:19:1802003:134				
46	Челябинская область, р-н. Сосновский, Томинское с/п 74:19:1802003:135				
47	Челябинская область, р-н. Сосновский, Томинское с/п 74:19:1802003:136				
48	Челябинская область, р-н. Сосновский, Томинское с/п 74:19:1802003:137				
49	Челябинская область, р-н. Сосновский, Томинское с/п 74:19:1802002:164				
50	Челябинская область, р-н. Сосновский, Томинское с/п 74:19:1802002:159				
51	Челябинская область, р-н. Сосновский, Томинское с/п 74:19:1802002:160				
52	Челябинская область, р-н. Сосновский, Томинское с/п 74:19:1802002:161				
53	Челябинская область, р-н. Сосновский, Томинское с/п 74:19:1802002:162				
54	Челябинская область, р-н. Сосновский, Томинское с/п 74:19:1802002:163				

Наименование муниципальной услуги: "Установление публичного сервитута в отдельных целях, предусмотренных статьей 39.37 Земельного кодекса Российской Федерации" (регламент утвержден постановлением Администрации Сосновского муниципального района № 334 от 17.03.2020)

Муниципальная услуга предоставляется: Администрацией Сосновского муниципального района.

Оказание муниципальной услуги обеспечивает: Комитет по управлению имуществом и земельным отношениям Сосновского муниципального района (далее - Комитет).

Основания необходимости установления публичного сервитута: Размещение объектов электросетевого хозяйства сооружение – отпайка на подстанцию Томино от воздушной линии 110 кВ Луговая – Первомайка, литеры 11Л, протяженность – 12,6 км.

Заинтересованные лица могут ознакомиться с поступившим ходатайством об установлении публичного сервитута и описанием местоположения границ публичного сервитута в Комитете по адресу: Челябинская область, Сосновский район, с. Долгодеревенское, пер. Школьный, д. 7, каб. 3, тел. 8(35144)9-03-58, ответственный исполнитель Боронина Д.А. пн. – чт. с 9.00 до 17.00, пт. с 9.00 до 16.00. и в сети интернет на сайте администрации Сосновского муниципального района www.chelsosna.ru- Комитет по управлению имуществом и земельным отношениям/отдел по земельным отношениям/публичные сервитуты.

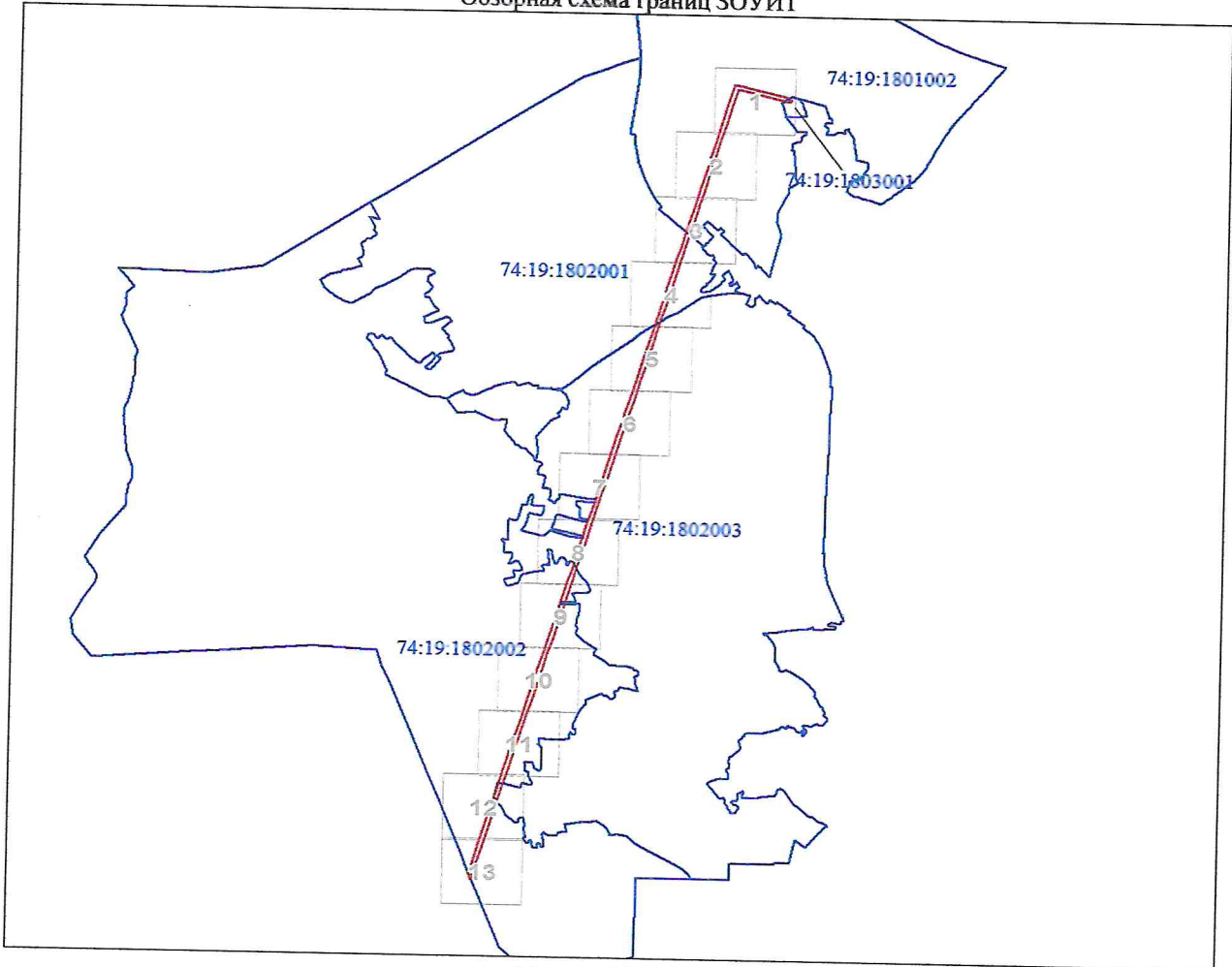
Правообладатели земельных участков, в отношении которых испрашивается публичный сервитут, если их права (обременения права) не зарегистрированы в Едином государственном реестре недвижимости, могут обратиться с заявлением об учете их прав на земельные участки с приложением копий документов, подтверждающих эти права в Комитет по адресу: Челябинская область, Сосновский район, с. Долгодеревенское, пер. Школьный, д. 7, каб. 3, тел. 8(35144) 9-03-58, ответственный исполнитель Боронина Д.А., пн. – чт. с 9.00 до 17.00, пт. с 9.00 до 16.00.

Срок приема заявлений: с 03 ноября по 02 декабря 2021 года

Описание местоположения границ публичного сервитута:




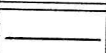
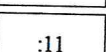

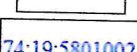

План границ объекта

Обзорная схема границ ЗОУИТ



Масштаб 1:80255

Используемые условные знаки и обозначения:

-  Характерная точка границы объекта
-  Надписи номеров характерных точек границы объекта
-  граница публичного сервитута
-  граница земельного участка, установленная в соответствии с требованиями федерального законодательства, включенная в ЕГРН
-  кадастровый номер земельного участка, сведения о котором имеются в ЕГРН
-  граница кадастрового квартала
-  номер кадастрового квартала
-  местоположение (ориентир)

Подпись  Морева М. О.

Дата 13 сентября 2021 г.

Место для *оптической печати* (при наличии) лица, составившего описание местоположения границ объекта

