

Сообщение
о возможном установлении публичного сервитута на земельные участки,
в отдельных целях, предусмотренных статьей 39.37 ЗК РФ

Администрация Сосновского муниципального района информирует о возможном установлении публичного сервитута на земельные участки в отдельных целях, предусмотренных статьей 39.37 Земельного кодекса Российской Федерации:

№ п/п	Местоположение земельного участка: Челябинская область, Сосновский район, Кадастровый номер земельного участка (при его наличии), в отношении которого испрашивается публичный сервитут	Площадь (кв. м.) в отношении которого испрашивается публичный сервитут	Вид права	Цель установления публичного сервитута	Холатайство об установлении публичного сервитута
1.	Челябинская область, р-н Сосновский, с Большие Харлуши 74:19:1105001:291	224111+/-166	Публичный сервитут на 49 лет	Размещение объектов электросетевого хозяйства сооружение – воздушная линия 10кВ № 17 подстанции Харлуши, литера 6Л5, протяженность - 12,56 км.	Открытое акционерное общество «Межрегиональная распределительная сетевая компания Урала» – Челябинэнерго»
2.	Челябинская область, р-н. Сосновский, с. Большие Харлуши 74:19:1101001:280				
3.	Челябинская область, р-н. Сосновский, с. Большие Харлуши 74:19:1101001:313				
4.	Челябинская область, р-н Сосновский, с Большие Харлуши 74:19:1101001:427				
5.	Челябинская область, р-н Сосновский, 3,21 км по направлению на север от ориентира электроподстанция с. Б.Харлуши 74:19:1101001:1427				
6.	Челябинская обл, р-н Сосновский, с Большие Харлуши, мкр "Чистые росы", ул, Центральная,участок 227 74:19:1101001:1102				
7.	Челябинская область, р-н Сосновский, 3,06 км по направлению на север от ориентира электроподстанция с. Б. Харлуши и 4,70 км по направлению на запад от ориентира центр д. Ключи 74:19:1101001:1242				
8.	Челябинская обл, р-н Сосновский, 3,06 км по направлению на север от ориентира электроподстанция с. Б. Харлуши и 4,70км по направлению на запад от ориентира центр д. Ключи, участок №186 74:19:1101001:1170				
9.	Челябинская обл, р-н Сосновский, 3,06 км по направлению на север от ориентира электроподстанция с. Б. Харлуши и 4,70км по				

	направлению на запад от ориентира центр д. Ключи, участок №185 74:19:1101001:1156				
10.	Челябинская обл, р-н Сосновский, 3,06 км по направлению на север от ориентира электроподстанция с. Б. Харлуши и 4,70км по направлению на запад от ориентира центр д. Ключи, участок №184 74:19:1101001:1157				
11.	Челябинская обл, р-н Сосновский, 3,06 км по направлению на север от ориентира электроподстанция с. Б. Харлуши и 4,70км по направлению на запад от ориентира центр д. Ключи, участок №162 74:19:1101001:1154				
12.	Российская Федерация, Челябинская область, муниципальный район Сосновский, сельское поселение Кременкульское, село Большие Харлуши, улица Центральная (мкр Чистые росы), земельный участок 26 74:19:1101001:1141				
13.	Челябинская область, Сосновский район, село Большие Харлуши, микрорайон Чистые росы, улица Центральная, дом 24 74:19:1101001:1142				
14.	Челябинская обл, р-н Сосновский, 3,06 км по направлению на север от ориентира электроподстанция с. Б. Харлуши и 4,70км по направлению на запад от ориентира центр д. Ключи, участок №155 74:19:1101001:1162				
15.	Челябинская обл, р-н Сосновский, 3,06 км по направлению на север от ориентира электроподстанция с. Б. Харлуши и 4,70км по направлению на запад от ориентира центр д. Ключи, участок №170 74:19:1101001:1165				
16.	Челябинская обл, р-н Сосновский, 3,06 км по направлению на север от ориентира электроподстанция с. Б. Харлуши и 4,70км по направлению на запад от ориентира центр д. Ключи,				

	участок №180 74:19:1101001:1138				
17.	Челябинская обл, р-н Сосновский, 3,06 км по направлению на север от ориентира электростанция с. Б. Харлуши и 4,70км по направлению на запад от ориентира центр д. Ключи, участок №181 74:19:1101001:1147				
18.	Российская Федерация, Челябинская область, муниципальный район Сосновский, сельское поселение Кременкульское, село Большие Харлуши, улица Центральная (мкр Чистые росы), земельный участок 27А 74:19:1101001:1164				
19.	Челябинская обл, р-н Сосновский, 3,06 км по направлению на север от ориентира электростанция с. Б. Харлуши и 4,70км по направлению на запад от ориентира центр д. Ключи, участок №177 74:19:1101001:1166				
20.	Челябинская область, р-н Сосновский, 3,06 км по направлению на север от ориентира электростанция с. Б. Харлуши и 4,70 км по направлению на запад от ориентира центр д. Ключи, дорога 74:19:1101001:1241				
21.	Челябинская область, р-н Сосновский, с Большие Харлуши, ул Тракторная, д 8, кв 1 74:19:1108005:10				
22.	Челябинская область, р-н Сосновский, с Большие Харлуши, ул Тракторная, в 20 м на север от дома №6-1 74:19:1108005:30				
23.	Челябинская область, р-н. Сосновский, с. Большие Харлуши, ул. Тракторная 74:19:1108010:23				
24.	Челябинская область, р-н Сосновский, с Большие Харлуши, ул Тракторная, д 7, кв 1 74:19:1108010:7				
25.	Челябинская область, р-н. Сосновский, с. Большие Харлуши, ул. Ленина, д. 26 74:19:1108011:4				

26.	Челябинская область, р-н Сосновский, с Большие Харлуши, ул Тракторная, 10-1 74:19:1108005:2				
27.	Челябинская область, р-н. Сосновский, с. Большие Харлуши, ул. Тракторная, д. 14 74:19:1108005:1				
28.	Челябинская область, р-н. Сосновский, с. Большие Харлуши, ул. Тракторная, д. 14 74:19:1108005:13				
29.	Челябинская область, р-н Сосновский, с Большие Харлуши, ул Тракторная, д 10-2 74:19:1108005:14				
30.	Челябинская область, р-н. Сосновский, с. Большие Харлуши, ул. Тракторная, д. 12 74:19:1108005:8				
31.	Челябинская область, р-н. Сосновский, с. Большие Харлуши, ул. Тракторная, д. 44 74:19:1108010:28				
32.	Челябинская обл, р-н Сосновский, с Большие Харлуши, ул Ленина, д 28 74:19:1108014:89				
33.	Челябинская область, р-н Сосновский, с Большие Харлуши, ул Тракторная, д 18А 74:19:1108010:64				
34.	Челябинская область, р-н Сосновский, с Большие Харлуши, ул Тракторная, д 18А 74:19:1108010:63				
35.	Челябинская область, р-н Сосновский, с. Большие Харлуши, ул. Тракторная, д. 18а 74:19:1108010:66				
36.	Челябинская область, р-н Сосновский, с Большие Харлуши, ул Тракторная, уч-к по генплану №12 74:19:1108014:141				
37.	Челябинская область, р-н Сосновский, с Большие Харлуши, 74:19:1101001:2194				
38.	Челябинская область, р-н Сосновский, с Большие Харлуши, 74:19:1101001:2199				
39.	Россия, Челябинская область, Сосновский район, село Большие Харлуши, улица Тракторная, д. 16 а 74:19:1108004:4				

40.	Челябинская область, р-н. Сосновский, с. Большие Харлуши, ул. Тракторная 74:19:1108004:15				
41.	Челябинская область, р-н. Сосновский, с. Большие Харлуши, ул. Тракторная, д. 2 74:19:1108004:21				
42.	Челябинская обл, р-н Сосновский, с Большие Харлуши, ул Тракторная, уч 22 В 74:19:1108004:51				
43.	Челябинская обл, р-н Сосновский, с Большие Харлуши, ул Тракторная, уч 22 Г 74:19:1108004:52				
44.	Челябинская обл, р-н Сосновский, с Большие Харлуши 74:19:1101001:2191				
45.	Челябинская обл, р-н Сосновский, с Большие Харлуши 74:19:1101001:2192				
46.	Челябинская обл, р-н Сосновский, с Большие Харлуши 74:19:1101001:2193				
47.	Челябинская обл, р-н Сосновский, с Большие Харлуши 74:19:1101001:2215				
48.	Челябинская область, р-н Сосновский, с Большие Харлуши, ул Тракторная, д 22 А 74:19:1108004:59				
49.	Челябинская область, р-н. Сосновский, с. Большие Харлуши, ул. Тракторная 74:19:1108004:18				
50.	Челябинская область, р-н. Сосновский, с. Большие Харлуши, ул. Тракторная 74:19:1108004:17				
51.	Челябинская обл, р-н Сосновский, село Большие Харлуши, улица Тракторная, дом № 26 А 74:19:1108004:22				
52.	Челябинская область, р-н. Сосновский, с. Большие Харлуши, ул. Тракторная, д. 8 74:19:1108004:6				
53.	Челябинская область, р-н Сосновский, с Большие Харлуши, ул Тракторная, 22А 74:19:1108004:61				
54.	Челябинская область, р-н. Сосновский, с. Большие Харлуши, ул. Мостовая, д. 1 74:19:1108008:1				
55.	Челябинская область, р-н Сосновский, с. Большие Харлуши, ул. Ленина, д. 58 74:19:1108008:16				

56.	Челябинская область, р-н Сосновский, с. Большие Харлуши, 74:19:1101001:2202				
57.	Челябинская область, р-н Сосновский, с. Большие Харлуши, 74:19:1101001:2210				
58.	Челябинская область, р-н Сосновский, с. Большие Харлуши, 74:19:1101001:2211				
59.	Челябинская область, р-н Сосновский, с. Большие Харлуши, 74:19:1101001:2212				
60.	Челябинская область, р-н Сосновский, с. Большие Харлуши, 74:19:1101001:2213				
61.	Челябинская область, р-н Сосновский, с. Большие Харлуши, 74:19:1101001:2114				
62.	Челябинская область, р-н Сосновский, с. Большие Харлуши, 74:19:1101001:267				
63.	Челябинская область, р-н Сосновский, с. Большие Харлуши 74:19:1101001:1343				
64.	Челябинская область, р-н Сосновский, с. Большие Харлуши, ул. Мостовая, д 4 Б 74:19:1108007:40				
65.	Челябинская область, р-н Сосновский, с. Большие Харлуши, ул. Ленина, д 60 74:19:1108007:16				
66.	Челябинская область, р-н. Сосновский, с. Большие Харлуши, ул. Мостовая 74:19:1108007:22				
67.	Челябинская обл., р-н Сосновский, с. Большие Харлуши, ул. Мостовая, участок 4 74:19:1108007:39				
68.	Челябинская область, р-н Сосновский, с. Большие Харлуши, ул. Ленина, д 58 А 74:19:1108008:17				
69.	Челябинская область, р-н Сосновский, с. Большие Харлуши 74:19:1101001:26				
70.	Челябинская область, р-н. Сосновский, с. Большие Харлуши, ул. Мостовая, д. 1 74:19:1108008:12				
71.	Челябинская обл, р-н Сосновский, с. Большие Харлуши, ул. Ленина, д 82 Б 74:19:1108014:554				

72.	Челябинская область, р-н Сосновский, с. Большие Харлуши, ул. Ленина, д. 86 74:19:1108006:21				
73.	Челябинская область, р-н Сосновский, д. Большие Харлуши, ул. Ленина, д. 80 Б 74:19:1108006:24				
74.	Челябинская обл, р-н Сосновский, с. Большие Харлуши, ул. Ленина, 82 А 74:19:1108006:5				
75.	Челябинская область, р-н Сосновский, с. Большие Харлуши, ул. Ленина, д. 84 74:19:1108006:4				
76.	Челябинская область, р-н Сосновский, с. Большие Харлуши 74:19:1101001:24				
77.	Челябинская область, р-н Сосновский, с. Большие Харлуши, ул. Ленина, д. 80а 74:19:1108014:72				
78.	Челябинская область, р-н Сосновский, в 1150 м на запад от центра села Большие Харлуши 74:19:1101001:1040				
79.	Челябинская область, р-н Сосновский 74:19:1101001:1382				
80.	Челябинская область, р-н Сосновский, с. Б.Харлуши, 1150 м на запад от центра села Большие Харлуши 74:19:1101001:1050				
81.	Челябинская область, р-н Сосновский, 1150 м на запад от центра села Большие Харлуши 74:19:1101001:1051				
82.	Челябинская область, р-н Сосновский 74:19:1101001:1380				
83.	Челябинская область, р-н Сосновский 74:19:1101001:1379				
84.	Челябинская область, р-н Сосновский, в 1150 км на запад от центра села Большие Харлуши 74:19:1101001:1079				
85.	Челябинская область, р-н Сосновский, 1150 м на запад от центра села Большие Харлуши 74:19:1101001:1064				
86.	Челябинская область, р-н Сосновский, примерно 5,8 км на юго-восток от д. Трифоново и 5 км на северо-запад от д. Малиновка 74:19:1101001:1254				
87.	Челябинская область, р-н. Сосновский 74:19:1101001:29				

88.	Челябинская область, р-н Сосновский, примерно 5,4 км на северо-восток от д. Мамаево и 20,3 км на северо-запад от д. Малиновка 74:19:1101001:1232				
89.	Челябинская обл, р-н Сосновский, 2.56 км по направлению на север от ориентира электроподстанция с.Б.Харлуши и 4.98 км по направлению на запад от ориентира центр д.Ключи, участок 39 74:19:1101001:821				
90.	Челябинская область, Сосновский район, примерно в 4.98 км по направлению на запад от ориентира центр дер.Ключи,участок № 48 74:19:1101001:830				
91.	Челябинская область, Сосновский район, примерно в 2,98 км по направлению на север от ориентира электроподстанция с. Б.Харлуши и 4,7 км по направлению на запад от ориентира центр д. Ключи, участок 142 74:19:1101001:1015				
92.	Челябинская обл, р-н Сосновский, с Большие Харлуши, микрорайон "Чистые росы", ул Центральная, 128 74:19:1101001:1027				
93.	Челябинская область, р-н Сосновский, с. Большие Харлуши, микрорайон "Чистые росы", улица Центральная, участок 1 74:19:1101001:783				
94.	Челябинская обл, р-н Сосновский, 2,73 км по направлению на север от ориентира электроподстанция с. Б. Харлуши и 4,88 км по направлению на запад от ориентира центр д. Ключи, участок 58 74:19:1101001:981				
95.	Челябинская обл, р-н Сосновский, с Большие Харлуши, мкр "Чистые росы", ул. Центральная, участок 143 74:19:1101001:1018				
96.	Челябинская область, р-н Сосновский, с Большие Харлуши, микрорайон "Чистые росы", улица Центральная, дом № 21				

	Челябинская область, р-н Сосновский, с Большие Харлуши, микрорайон "Чистые росы", улица Центральная, дом № 21 74:19:1101001:1020				
97.	Челябинская область, Сосновский район, примерно в 2,98 км по направлению на север от ориентира электроподстанция с. Б.Харлуши и 4,7 км по направлению на запад от ориентира центр д. Ключи 74:19:1101001:1028				
98.	Челябинская область, р-н Сосновский, с Большие Харлуши, мкр "Чистые росы" ул Абрикосовая , д №2 74:19:1101001:1031				
99.	Челябинская область, р-н Сосновский, примерно в 2,98 км по направлению на север от ориентира электроподстанция с. Б.Харлуши и 4,7 км по направлению на запад от ориентира центр д. Ключи 74:19:1101001:1235				
100.	Челябинская область, р-н Сосновский 74:19:1101001:1399				
101.	Челябинская область, р-н Сосновский, 2.85 км по направлению на север от ориентира электроподстанция с. Б.Харлуши и 4.81 км по направлению на запад от ориентира центр д. Ключи, участок 93 74:19:1101001:1230				
102.	Челябинская обл, р-н Сосновский, 2,73 км по направлению на север от ориентира электроподстанция с. Б. Харлуши и 4,88 км по направлению на запад от ориентира центр д. Ключи, участок 76 74:19:1101001:963				
103.	Челябинская обл, р-н Сосновский, примерно в 2,56 км по направлению на север от ориентира электроподстанция села Большие Харлуши, примерно в 4,98 км по направлению на запад от ориентира центр дер. Ключи, участок 31 74:19:1101001:813				
104.	Челябинская обл, р-н Сосновский, 2,56 км по направлению на север от ориентира				

	электростанция с. Б. Харлуши и 4,98 км по направлению на запад от ориентира центр д. Ключи, участок 32 74:19:1101001:814				
105.	Челябинская область, р-н Сосновский, с. Б.Харлуши, примерно в 4,98 км по направлению на запад от ориентира центр дер.Ключи, участок 46 74:19:1101001:828				
106.	Челябинская обл, р-н Сосновский, 2,73 км по направлению на север от ориентира электростанция с. Б. Харлуши и 4,88 км по направлению на запад от ориентира центр д. Ключи, участок 75 74:19:1101001:974				
107.	Челябинская обл, р-н Сосновский, 2,73 км по направлению на север от ориентира электростанция с. Б. Харлуши и 4,88 км по направлению на запад от ориентира центр д. Ключи 74:19:1101001:992				
108.	Челябинская область, р-н Сосновский, с. Большие Харлуши, мкр "Чистые росы", ул Центральная, уч 57 74:19:1101001:991				
109.	Челябинская область, р-н Сосновский, с. Большие Харлуши, примерно в 1040 м по направлению на северо-запад от центра д. Б. Харлуши 74:19:1101001:1418				
110.	Челябинская область, р-н Сосновский, с. Большие Харлуши, примерно в 1040 м по направлению на северо-запад от центра д. Б. Харлуши 74:19:1101001:1417				
111.	Челябинская область, р-н Сосновский, с. Большие Харлуши, примерно в 1040 м по направлению на северо-запад от центра д. Б. Харлуши 74:19:1101001:1413				
112.	Челябинская область, р-н Сосновский, с. Большие Харлуши, примерно в 1040 м по направлению на северо-запад от центра д. Б. Харлуши 74:19:1101001:1415				

113.	Челябинская область, р-н Сосновский, примерно 6000 м на юго-запад от д. Ключи 74:19:1101001:1449				
114.	Челябинская область, р-н Сосновский 74:19:1101001:1403				
115.	Челябинская область, р-н Сосновский, примерно 6000 м на юго-запад от д. Ключи 74:19:1101001:1450				
116.	Челябинская область, р-н. Сосновский 74:19:1101001:20				
117.	Челябинская область, р-н. Сосновский 74:19:1101001:38				
118.	Челябинская область, р-н Сосновский, примерно в 5870 м по направлению на северо-восток от ориентира центра д. Мамаева и 750 м по направлению на северо-запад от ориентира центра с Большие Харлуши 74:19:1101001:1246				
119.	Челябинская область, р-н Сосновский, примерно в 5870 м по направлению на северо-восток от ориентира центра д. Мамаева и 750 м по направлению на северо-запад от ориентира центра с Большие Харлуши 74:19:1101001:1248				
120.	Челябинская область, р-н Сосновский, с. Большие Харлуши, примерно в 1040 м по направлению на северо-запад от центра д. Б. Харлуши 74:19:1101001:1405				
121.	Челябинская область, р-н Сосновский, примерно в 5870 м по направлению на северо-восток от ориентира центра д. Мамаева и 750 м по направлению на северо-запад от ориентира центра с Большие Харлуши 74:19:1101001:1244				
122.	Челябинская область, р-н Сосновский, примерно в 5870 м по направлению на северо-восток от ориентира центра д. Мамаева и 750 м по направлению на северо-запад от ориентира центра с Большие Харлуши 74:19:1101001:1245				
123.	Челябинская область, р-н Сосновский, примерно в 5870 м по направлению на северо-восток от ориентира центра д. Мамаева и 750 м по направлению на северо-запад от ориентира центра с				

	Большие Харлуши 74:19:1101001:1247				
124.	Челябинская область, р-н Сосновский, примерно в 5870 м по направлению на северо-восток от ориентира центра д. Мамаева и 750 м по направлению на северо-запад от ориентира центра с Большие Харлуши 74:19:1101001:1249				
125.	Челябинская область, р-н. Сосновский 74:19:1101001:148				
126.	Челябинская область, р-н Сосновский, с. Большие Харлуши, примерно в 1040 м по направлению на северо-запад от центра д. Б. Харлуши 74:19:1101001:1404				
127.	Челябинская область, р-н Сосновский, с. Большие Харлуши, примерно в 1040 м по направлению на северо-запад от центра д. Б. Харлуши 74:19:1101001:1414				
128.	Челябинская область, р-н Сосновский 74:19:1101001:155				
129.	Челябинская область, р-н Сосновский 74:19:1101001:1393				
130.	Челябинская область, р-н. Сосновский, д. Мамаева, микрорайон. №1 74:19:1102002:55				
131.	Челябинская область, р-н Сосновский, с Б.Харлуши 74:19:1102002:15				
132.	Челябинская область, Сосновский район, с Б. Харлуши 74:19:1102002:638				
133.	Челябинская область, р-н Сосновский 74:19:1101001:1386				
134.	Челябинская область, р-н Сосновский 74:19:1101001:1387				
135.	Челябинская область, р-н Сосновский 74:19:1101001:1392				
136.	Челябинская область, Сосновский район, Местоположение установлено относительно ориентира, расположенного за пределами участка. Ориентир клуб н.п. Кировский. Участок находится примерно в 1,98 км от ориентира по направлению на юго-восток. 74:19:1101001:1783				

137.	Челябинская область, р-н Сосновский 74:19:1101001:1351				
138.	Челябинская область, р-н Сосновский, Местоположение установлено относительно ориентира, расположенного за пределами участка. Ориентир клуб н.п. Кировский. Участок находится примерно в 1,98 км от ориентира по направлению на юго-восток. 74:19:1101001:1353				
139.	Челябинская область, Сосновский район, Местоположение установлено относительно ориентира, расположенного за пределами участка. Ориентир клуб н.п. Кировский. Участок находится примерно в 1,98 км от ориентира по направлению на юго-восток. 74:19:1101001:1784				
140.	Челябинская область, р-н. Сосновский 74:19:1102002:10				
141.	Челябинская область, р-н Сосновский, АОЗТ "Митрофановское" 74:19:1102002:11				
142.	Челябинская обл, р-н Сосновский, д Мамаева, микрорайон №1, участок №31 74:19:1102002:284				
143.	Челябинская область, р-н Сосновский, д Мамаева, ул Солнечная, участок б/н 74:19:1102002:298				
144.	Челябинская область, р-н Сосновский, д Мамаева, ул Солнечная, уч БН 74:19:1112017:6				
145.	Челябинская область, р-н. Сосновский, д. Мамаева, ул. Солнечная, д. 1 74:19:1112009:26				
146.	Челябинская область, р-н. Сосновский, д. Мамаева, ул. Лесная, д. 1-а 74:19:1112009:39				
147.	Челябинская область, р-н Сосновский, д Мамаева, ул Солнечная, д 2, кв 2 74:19:1112016:43				
148.	Челябинская область, р-н Сосновский, д Мамаева, ул Солнечная, д 4 74:19:1112016:48				
149.	Челябинская область, р-н Сосновский, д Мамаева, ул Солнечная, д 2, кв 1 74:19:1112016:9				

150.	Челябинская область, р-н Сосновский, д Мамаева, ул Солнечная, д 2, кв 2 74:19:1112016:44				
151.	Челябинская область, р-н Сосновский, д Мамаева, ул Солнечная, д 2, кв 2 74:19:1112016:43				
152.	Челябинская область, р-н Сосновский 74:19:1102001:460				
153.	Челябинская область, р-н. Сосновский 74:19:1102001:47				
154.	Челябинская область, р-н. Сосновский 74:19:1102001:50				
155.	Челябинская область, Сосновский район, установлено относительно ориентира, расположенного за пределами участка. Ориентир южная окраина дер. Альмеева. Участок находится примерно в 1,10 км от ориентира по направлению на восток 74:19:1102001:771				
156.	Челябинская область, р-н. Сосновский 74:19:1102001:776				
157.	Челябинская область, р-н. Сосновский 74:19:1102001:777				
158.	Челябинская область, р-н. Сосновский 74:19:1102001:67				
159.	Челябинская область, р-н. Сосновский 74:19:1102001:90				
160.	Челябинская обл, р-н Сосновский, д Альмеева, Восточный микрорайон, участок 72 74:19:1102001:324				
161.	Челябинская обл, р-н Сосновский 74:19:1102001:24				
162.	Челябинская область, Сосновский р-н, установлено относительно ориентира, расположенного за пределами участка. Ориентир южная окраина дер. Альмеева. Участок находится примерно в 1,10 км от ориентира по направлению на восток 74:19:1102001:770				
163.	Челябинская область, р-н. Сосновский 74:19:1102001:79				
164.	Челябинская область, р-н Сосновский, д Альмеева, Восточный микрорайон, участок №93 74:19:1102001:414				

165.	Челябинская область, р-н Сосновский, д Альмеева, Восточный микрорайон, участок №95 74:19:1102001:416				
166.	Челябинская область, р-н Сосновский, д Альмеево, Восточный микрорайон, участок №92 74:19:1102001:419				
167.	Челябинская обл, р-н Сосновский, д Альмеево, Восточный микрорайон, участок 71 74:19:1102001:343				
168.	Челябинская область, р-н Сосновский, д Альмеева, восточный микрорайон, участок №91 74:19:1102001:421				
169.	Челябинская область, р-н Сосновский 74:19:1102001:461				
170.	Челябинская обл, р-н Сосновский, д. Альмеева, микрорайон Восточный, участок 61 74:19:1102001:381				
171.	Российская Федерация, Челябинская область, Сосновский муниципальный район, сельское поселение Кременкульское, деревня Альмеева, улица Луговая, 10 74:19:1102001:379				
172.	Челябинская обл, р-н Сосновский, д. Альмеева, микрорайон Восточный, участок 59 74:19:1102001:386				
173.	Челябинская обл, р-н Сосновский, д Альмеево, Восточный микрорайон, участок 62 74:19:1102001:388				
174.	Челябинская область, р-н Сосновский 74:19:1102001:461				
175.	Челябинская обл, р-н Сосновский, д. Альмеева, микрорайон Восточный, участок 56 74:19:1102001:371				
176.	Челябинская область, р-н Сосновский, д Альмеева, мкр Восточный, уч 57 74:19:1102001:331				
177.	Челябинская обл, р-н Сосновский, д. Альмеева, микрорайон Восточный, участок 58 74:19:1102001:383				
178.	Челябинская область, р-н Сосновский, д Альмеева, ул 9 Мая, д № 21 74:19:1110006:12				
179.	Челябинская область, р-н. Сосновский, д. Альмеева,				

ул. 1 Мая, д. 20 74:19:1110006:11				
--------------------------------------	--	--	--	--

Наименование муниципальной услуги: "Установление публичного сервитута в отдельных целях, предусмотренных статьей 39.37 Земельного кодекса Российской Федерации" (регламент утвержден постановлением Администрации Сосновского муниципального района № 334 от 17.03.2020)

Муниципальная услуга предоставляется: Администрацией Сосновского муниципального района.

Оказание муниципальной услуги обеспечивает: Комитет по управлению имуществом и земельным отношениям Сосновского муниципального района (далее - Комитет).

Основания необходимости установления публичного сервитута: Размещение объектов электросетевого хозяйства сооружение – воздушная линия 10кВ № 17 подстанции Харлуши, литера 6Л5, протяженность - 12,56 км.

Заинтересованные лица могут ознакомиться с поступившим ходатайством об установлении публичного сервитута и описанием местоположения границ публичного сервитута в Комитете по адресу: Челябинская область, Сосновский район, с.Долгодеревенское, пер. Школьный, д. 7, каб. 3, тел. 8(35144)9-03-58, ответственный исполнитель Боронина Д.А. пн. – чт. с 9.00 до 17.00, пт. с 9.00 до 16.00. и в сети интернет на сайте администрации Сосновского муниципального района www.chelsosna.ru- Комитет по управлению имуществом и земельным отношениям/отдел по земельным отношениям/публичные сервитуты.

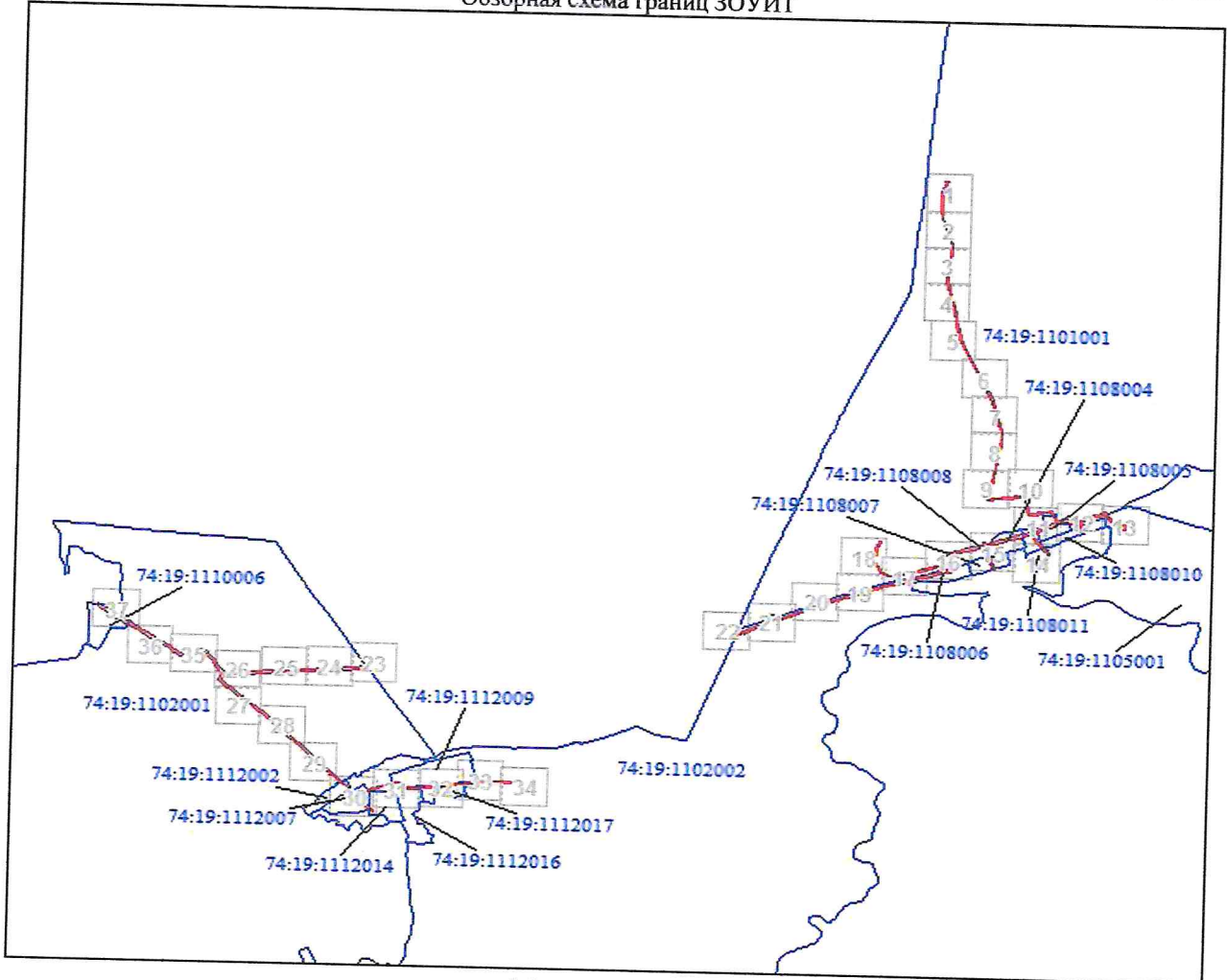
Правообладатели земельных участков, в отношении которых испрашивается публичный сервитут, если их права (обременения права) не зарегистрированы в Едином государственном реестре недвижимости, могут обратиться с заявлением об учете их прав на земельные участки с приложением копий документов, подтверждающих эти права в Комитет по адресу: Челябинская область, Сосновский район, с.Долгодеревенское, пер.Школьный, д. 7, каб. 3, тел. 8(35144) 9-03-58, ответственный исполнитель Боронина Д.А., пн. – чт. с 9.00 до 17.00, пт. с 9.00 до 16.00.

Срок приема заявлений: с 03 ноября по 02 декабря 2021 года

Описание местоположения границ публичного сервитута:







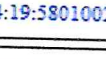

План границ объекта

Обзорная схема границ ЗОУИТ



Масштаб 1:57576

Используемые условные знаки и обозначения:

-  Характерная точка границы объекта
-  Надписи номеров характерных точек границы объекта
-  граница публичного сервитута
-  граница земельного участка, установленная в соответствии с требованиями федерального законодательства, включенная в ЕГРН
-  кадастровый номер земельного участка, сведения о котором имеются в ЕГРН
-  граница кадастрового квартала
-  номер кадастрового квартала
-  местоположение (ориентир)

Подпись  Морева М. О.

Дата 10 сентября 2021 г.

Место для биттикса печати (при наличии) лица, составившего описание местоположения границ объекта

