

**Сообщение
о возможном установлении публичного сервитута на земельные участки,
в отдельных целях, предусмотренных статьей 39.37 ЗК РФ**

Администрация Сосновского муниципального района информирует о возможном установлении публичного сервитута на земельные участки в отдельных целях, предусмотренных статьей 39.37 Земельного кодекса Российской Федерации:

№ п/п	Местоположение земельного участка: Челябинская область, Сосновский район, Катастровый номер земельного участка (при его наличии), в отношении которого испрашивается публичный сервитут	Площадь (кв. м.) в отношении которого испрашивается публичный сервитут	Вид права	Цель установления публичного сервитута	Холатайство об установлении публичного сервитута
1	74:19:2001001:1163 Челябинская обл, р-н Сосновский	63429+/-88	Публичный сервитут на 49 лет	Размещение объектов электросетевого хозяйства сооружение – воздушная линия 110кВ Исаково – Сосновка 1,2 цепь с отпайкой АМЗ, протяженность 1240	Открытое акционерное общество «Межрегиональная распределительная сетевая компания Урала» – Челябинэнерго»
2	74:19:2001001:10 Челябинская область, р-н Сосновский, 1868 км автодороги "Москва-Челябинск" (западная сторона)				
3	74:19:2001001:1319 Челябинская область, р-н Сосновский, д Таловка				
4	74:19:2001001:400 Челябинская область, р-н Сосновский				
5	74:19:2001001:403 Челябинская область, р-н Сосновский				
6	74:19:2002001:257 Российская Федерация, Челябинская область, муниципальный район Сосновский, сельское поселение Саргазинское, элемент планировочной структуры территория Автодорога Москва-Челябинск (восточная сторона), земельный участок 14				
7	74:19:2002001:342 Российская Федерация, Челябинская область, муниципальный район Сосновский, сельское поселение Саргазинское, территория Автодорога Москва-Челябинск (восточная сторона), земельный участок 25				
8	74:19:2002001:343 Российская Федерация, Челябинская область, муниципальный район Сосновский, сельское поселение Саргазинское, территория Автодорога Москва-Челябинск (восточная сторона), земельный участок 22				
9	74:19:2002001:70 Челябинская обл, р-н Сосновский, п. Федоровка				
10	74:19:2002001:388 Челябинская область, р-н Сосновский				
11	74:19:2002001:556 Челябинская область, Сосновский муниципальный район, сельское поселение Саргазинское, элемент планировочной структуры Автодорога Москва-Челябинск 1868 км. (восточная сторона), 30				
12	74:19:2002001:526 Российская Федерация, Челябинская область, муниципальный район Сосновский, сельское поселение				

	Саргазинское, территория Автодорога Москва-Челябинск (восточная сторона), земельный участок 35				
13	74:19:2002001:564 Российская Федерация, Челябинская область, муниципальный район Сосновский, сельское поселение Саргазинское, территория Автодорога Москва-Челябинск (восточная сторона), земельный участок 27				
14	74:19:2002001:565 Челябинская область, Сосновский муниципальный район, Саргазинское сельское поселение, элемент планировочной структуры Автодорога Москва-Челябинск 1868 км. (восточная сторона), 28				
15	74:19:2002001:114 Челябинская область, р-н. Сосновский				
16	74:19:2002001:554 Челябинская область, муниципальный район Сосновский, сельское поселение Саргазинское, территория Автодорога Москва-Челябинск (восточная сторона), земельный участок 26				
17	74:19:2002001:80 Челябинская область, муниципальный район Сосновский, сельское поселение Саргазинское,				
18	74:19:2002001:81 Челябинская область, муниципальный район Сосновский, сельское поселение Саргазинское,				
19	74:19:2002001:284 Челябинская область, муниципальный район Сосновский, сельское поселение Саргазинское,				

Наименование муниципальной услуги: "Установление публичного сервитута в отдельных целях, предусмотренных статьей 39.37 Земельного кодекса Российской Федерации" (регламент утвержден постановлением Администрации Сосновского муниципального района № 334 от 17.03.2020)

Муниципальная услуга предоставляется: Администрацией Сосновского муниципального района.

Оказание муниципальной услуги обеспечивает: Комитет по управлению имуществом и земельным отношениям Сосновского муниципального района (далее - Комитет).

Основания необходимости установления публичного сервитута: Размещение объектов электросетевого хозяйства сооружение – воздушная линия 110кВ Исаково – Сосновка 1,2 цепь с отпайкой АМЗ, протяженность 1240.

Заинтересованные лица могут ознакомиться с поступившим ходатайством об установлении публичного сервитута и описанием местоположения границ публичного сервитута в Комитете по адресу: Челябинская область, Сосновский район, с.Долгодеревенское, пер. Школьный, д. 7, каб. 3, тел. 8(35144)9-03-58, ответственный исполнитель Боронина Д.А. пн. – чт. с 9.00 до 17.00, пт. с 9.00 до 16.00. и в сети интернет на сайте администрации Сосновского муниципального района www.chelsosna.ru Комитет по управлению имуществом и земельным отношениям/отдел по земельным отношениям/публичные сервитуты.

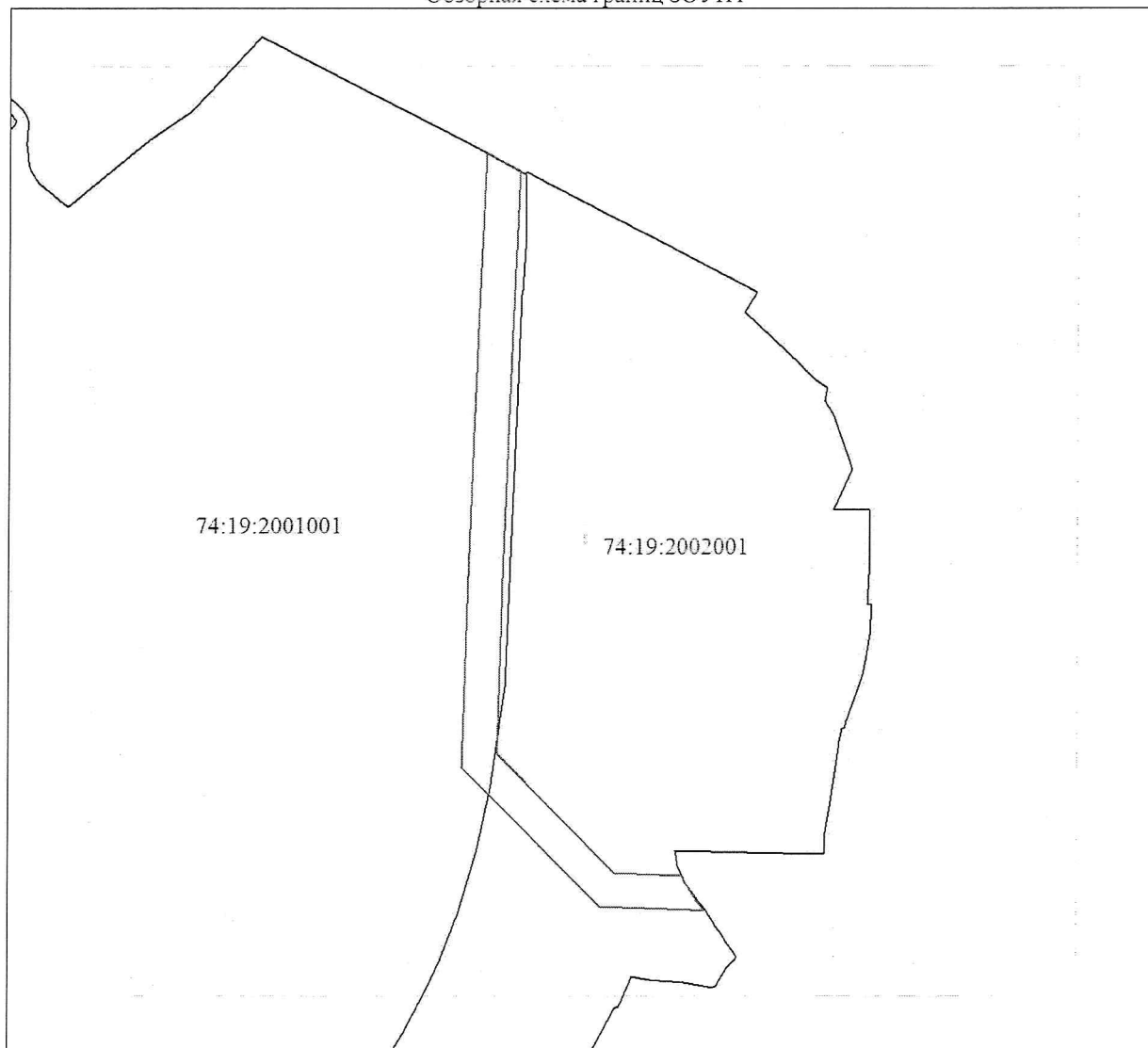
Правообладатели земельных участков, в отношении которых испрашивается публичный сервитут, если их права (обременения права) не зарегистрированы в Едином государственном реестре недвижимости, могут обратиться с заявлением об учете их прав на земельные участки с приложением копий документов, подтверждающих эти права в Комитет по адресу: Челябинская область, Сосновский район, с.Долгодеревенское, пер.Школьный, д. 7, каб. 3, тел. 8(35144) 9-03-58, ответственный исполнитель Боронина Д.А., пн. – чт. с 9.00 до 17.00, пт. с 9.00 до 16.00.

Срок приема заявлений: с 03 ноября по 02 декабря 2021 года

Описание местоположения границ публичного сервитута:


План границ объекта

Обзорная схема границ ЗОУИТ




Масштаб 1:9875

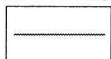
Используемые условные знаки и обозначения:




Характерная точка границы объекта




Надписи номеров характерных точек границы объекта




граница публичного сервитута




граница земельного участка, установленная в соответствии с требованиями федерального законодательства, включенная в ЕГРН



кадастровый номер земельного участка, сведения о котором имеются в ЕГРН



граница кадастрового квартала



номер кадастрового квартала



местоположение (ориентир)

Подпись _____ Морева М. О.

Дата 20 сентября 2021 г.