

Сообщение
о возможном установлении публичного сервитута на земельные участки,
в отдельных целях, предусмотренных статьей 39.37 ЗК РФ

Администрация Сосновского муниципального района информирует о возможном установлении публичного сервитута на земельные участки в отдельных целях, предусмотренных статьей 39.37 Земельного кодекса Российской Федерации:

№ п/п	Местоположение земельного участка: Челябинская область, Сосновский район, Кадастровый номер земельного участка (при его наличии), в отношении которого испрашивается публичный сервитут	Площадь (кв. м.) в отношении которого испрашивается публичный сервитут	Вид права	Цель установления публичного сервитута	Ходатайство об установлении публичного сервитута
1	Российская Федерация, Челябинская область, р-н Сосновский, п. Смолино 74:19:2001002:1253	536	Публичный сервитут на 5 лет	Выполнение проектно-изыскательских работ по объекту: «Реконструкция газопровода высокого давления Саргазы-Бутаки»	ООО «Билон»
2	Российская Федерация, Челябинская область, р-н Сосновский, 74:19:0000000:10406	30			
3	Челябинская область, Сосновский район, п. Смолино. 74:19:2001002:495	1551			

Наименование муниципальной услуги: "Установление публичного сервитута в отдельных целях, предусмотренных статьей 39.37 Земельного кодекса Российской Федерации" (регламент утвержден постановлением Администрации Сосновского муниципального района № 334 от 17.03.2020)

Муниципальная услуга предоставляется: Администрацией Сосновского муниципального района.

Оказание муниципальной услуги обеспечивает: Комитет по управлению имуществом и земельным отношениям Сосновского муниципального района (далее - Комитет).

Основания необходимости установления публичного сервитута: Муниципальный контракт № 0169300005020000118_63485 по выполнению проектно-изыскательских работ по объекту: «Реконструкция газопровода высокого давления Саргазы-Бутаки» заключенный с ООО «Билон».

Заинтересованные лица могут ознакомиться с поступившим ходатайством об установлении публичного сервитута и описанием местоположения границ публичного сервитута в Комитете по адресу: Челябинская область, Сосновский район, с.Долгодеревенское, пер. Школьный, д. 7, каб. 3, тел. 8(35144)9-03-58, ответственный исполнитель Боронина Д.А. пн. – чт. с 9.00 до 17.00, пт. с 9.00 до 16.00. и в сети интернет на сайте администрации Сосновского муниципального района www.chelsosna.ru- Комитет по управлению имуществом и земельным отношениям/отдел по земельным отношениям/публичные сервитуты.

Правообладатели земельных участков, в отношении которых испрашивается публичный сервитут, если их права (обременения права) не зарегистрированы в Едином государственном реестре недвижимости, могут обратиться с заявлением об учете их прав на земельные участки с приложением копий документов, подтверждающих эти права в Комитет по адресу: Челябинская область, Сосновский район, с.Долгодеревенское, пер.Школьный, д. 7, каб. 3, тел. 8(35144) 9-03-58, ответственный исполнитель Боронина Д.А., пн. – чт. с 9.00 до 17.00, пт. с 9.00 до 16.00.

Срок приема заявлений: с 15 сентября по 14 октября 2021 года

Описание местоположения границ публичного сервитута:

**Схема расположения публичного сервитута,
включающая графическое описание местоположения границ публичного сервитута
и перечень координат характерных точек этих границ в системе координат,
установленной для ведения Единого государственного реестра недвижимости**

Объект: «Реконструкция газопровода высокого давления Саргазы-Бутаки»

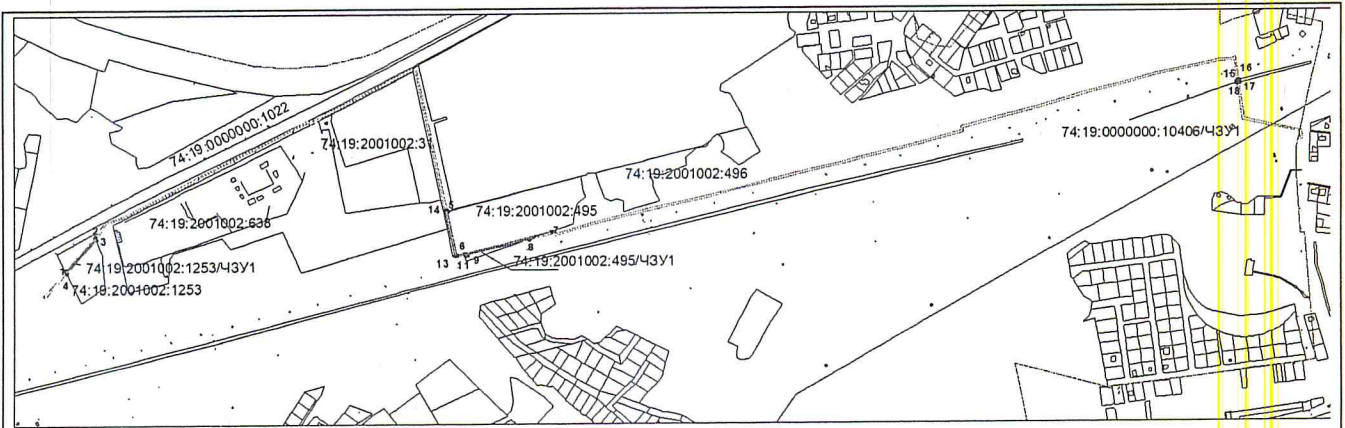
Местоположение/кадастровый номер: Челябинская область, Сосновский район, условный номер 74:19:2001002:1253/ЧЗУ1,
74:19:2001002:495/ЧЗУ1, 74:19:0000000:10406/ЧЗУ1.

Площадь земельного участка: 74:19:2001002:1253/ЧЗУ1=536 кв.м., 74:19:2001002:495/ЧЗУ1=1551 кв.м., 74:19:0000000:10406/ЧЗУ1=30 кв.м.

Категория земельного участка: земли сельскохозяйственного назначения

Вид разрешенного использования: трубопроводный транспорт

Каталог координат части земельного участка, условный номер 74:19:2001002:1253/ЧЗУ1				Каталог координат части земельного участка, условный номер 74:19:2001002:495/ЧЗУ1				Каталог координат части земельного участка, условный номер 74:19:0000000:10406/ЧЗУ1			
№ точки	Длина линии (м)	X	Y	№ точки	Длина линии (м)	X	Y	№ точки	Длина линии (м)	X	Y
1	107,39	590989,64	2310749,25	10	5,38	591022,67	2311730,62	11	4,54	591021,38	2311725,39
2	5,59	591070,81	2310819,56	12	24,42	591023,82	2311724,42	12	112,91	591020,61	2311700,56
3	106,91	591065,64	2310821,70	13	5,00	591131,03	2311676,97	13	5,00	591131,03	2311676,97
4	5,40	590984,83	2310751,70	14	5,03	591444,95	2313600,48	14	6,08	591446,16	2313605,36
5	111,77	591132,26	2311681,82	15	6,08	591440,14	2313606,21	15	6,08	591438,93	2313601,34
6	237,86	591022,96	2311705,17	16	5,03	591440,14	2313606,21	16	6,08	591438,93	2313601,34
7	55,91	591079,79	2311936,14	17	5,03	591440,14	2313606,21	17	6,08	591438,93	2313601,34
8	153,91	591061,24	2311881,68	18	6,08	591438,93	2313601,34	18	6,08	591438,93	2313601,34



Система координат МСК-74

М 1:10000

Условные обозначения	Площадка для временного отвода под строительство газопровода	74:19:2001002:495	Площадка для временного отвода для строительства газопровода в границах земельного участка кадастровый номер 74:19:2001002:495	74:19:2001002:1253/ЧЗУ1	Площадка для временного отвода для строительства газопровода в границах земельного участка кадастровый номер 74:19:0000000:10406	74:19:1901002:638	Земельные участки на ГКУ

Экспликация земель			
Обозначение земельного участка	Площадь м2	Категория земель	разрешенное использование
74:19:2001002:1253/ЧЗУ1	536	земли сельскохозяйственного назначения	трубопроводный транспорт
74:19:2001002:495/ЧЗУ1	1551	земли сельскохозяйственного назначения	трубопроводный транспорт
74:19:0000000:10406/ЧЗУ1	30	Земли промышленности, энергетики, транспорта, связи, радиовещания, телевидения, информатики, земли для обеспечения космической деятельности, земли обороны, безопасности и земли иного специального назначения	трубопроводный транспорт

Заявитель: _____



Схема границ земельного участка на период строительства

Объект: «Реконструкция газопровода высокого давления Саргазы-Бутаки»

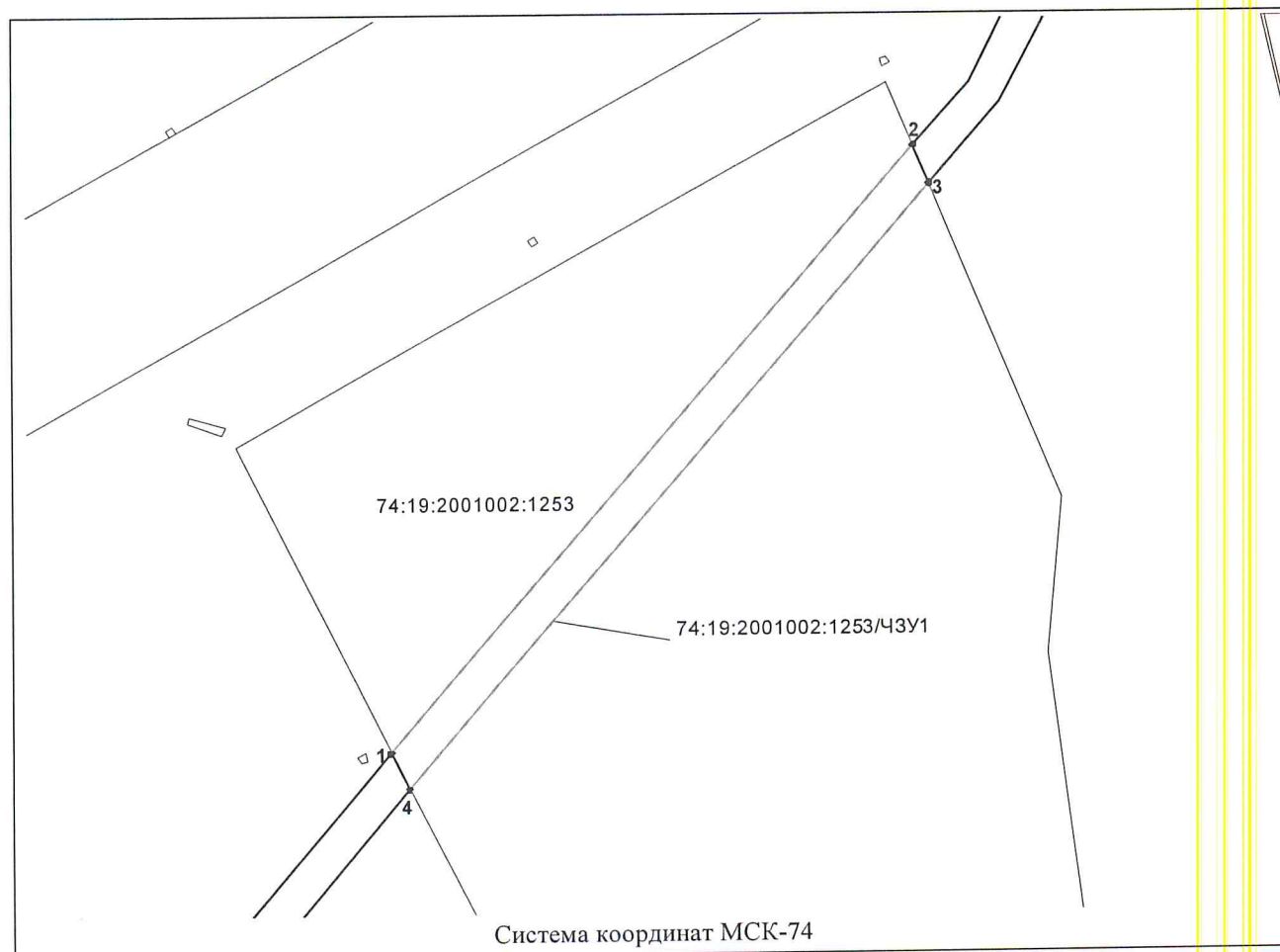
Местоположение/кадастровый номер: Челябинская область, Сосновский район, условный номер 74:19:2001002:1253/ЧЗУ1

Площадь земельного участка: 536 кв.м.

Категория земельного участка: земли сельскохозяйственного назначения

Вид разрешенного использования: трубопроводный транспорт

Каталог координат			
№ точки	Длина линии (м)	X	Y
1	107,39	590989,64	2310749,25
2	5,59	591070,81	2310819,56
3	106,91	591065,64	2310821,70
4	5,40	590984,83	2310751,70



М 1:1000

Условные обозначения	74:19:2001002:1253/ЧЗУ1	Часть земельного участка 74:19:2001002:1253 для строительства газопровода	•1	Поворотные точки
	74:19:2001002:1253	Земельные участки на кадастровом учете	—	Границы кадастровых кварталов

Экспликация земель			
Обозначение земельного участка	Площадь м2	Категория земель	разрешенное использование
74:19:2001002:1253/ЧЗУ1	536	земли населенных пунктов	Трубопроводный транспорт

Заявитель:

Сидорова



Схема границ земельного участка на период строительства

Объект: «Реконструкция газопровода высокого давления Саргазы-Бутаки»

Местоположение/кадастровый номер: Челябинская область, Сосновский район, условный номер 74:19:0000000:10406/ЧЗУ1

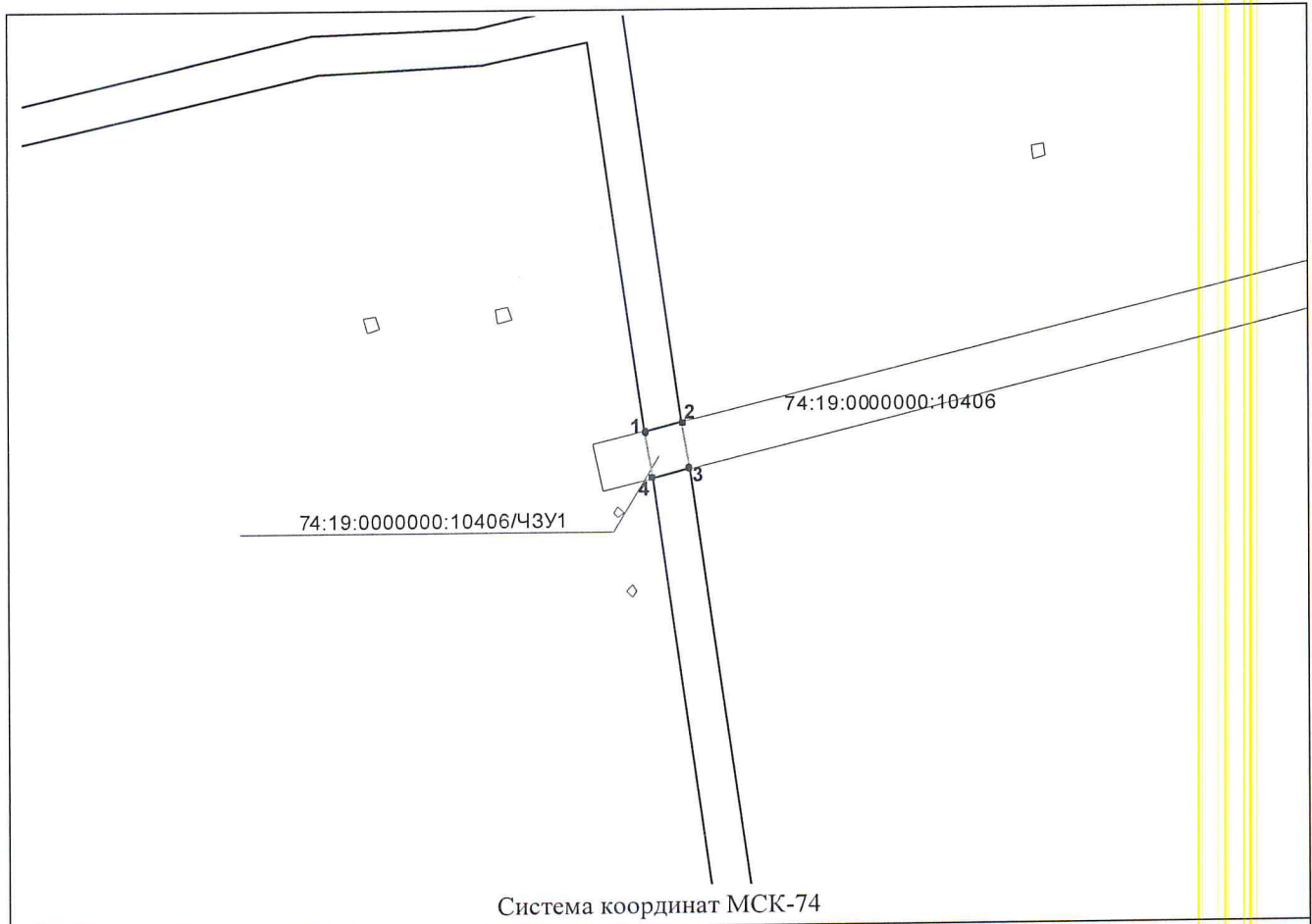
Площадь земельного участка: 30 кв.м.

Категория земельного участка: земли сельскохозяйственного назначения

Вид разрешенного использования: трубопроводный транспорт

Каталог координат

№ точки	Длина линии (м)	X	Y
1	5,03	591444,95	2313600,48
2	6,08	591446,16	2313605,36
3	5,03	591440,14	2313606,21
4	6,08	591438,93	2313601,34



М 1:500

Условные обозначения	74:19:0000000:10406/ЧЗУ1	Часть земельного участка 74:19:0000000:10406 для строительства газопровода	• 1	Поворотные точки
	74:19:0000000:10406	Земельные участки на кадастровом учете	—	Границы кадастровых кварталов

Экспликация земель

Обозначение земельного участка	Площадь м2	Категория земель	разрешенное использование
74:19:0000000:10406/ЧЗУ1	30	земли населенных пунктов	Трубопроводный транспорт

Заявитель: _____

[Handwritten signature]



Схема границ земельного участка на период строительства

Объект: «Реконструкция газопровода высокого давления Саргазы-Бутаки»

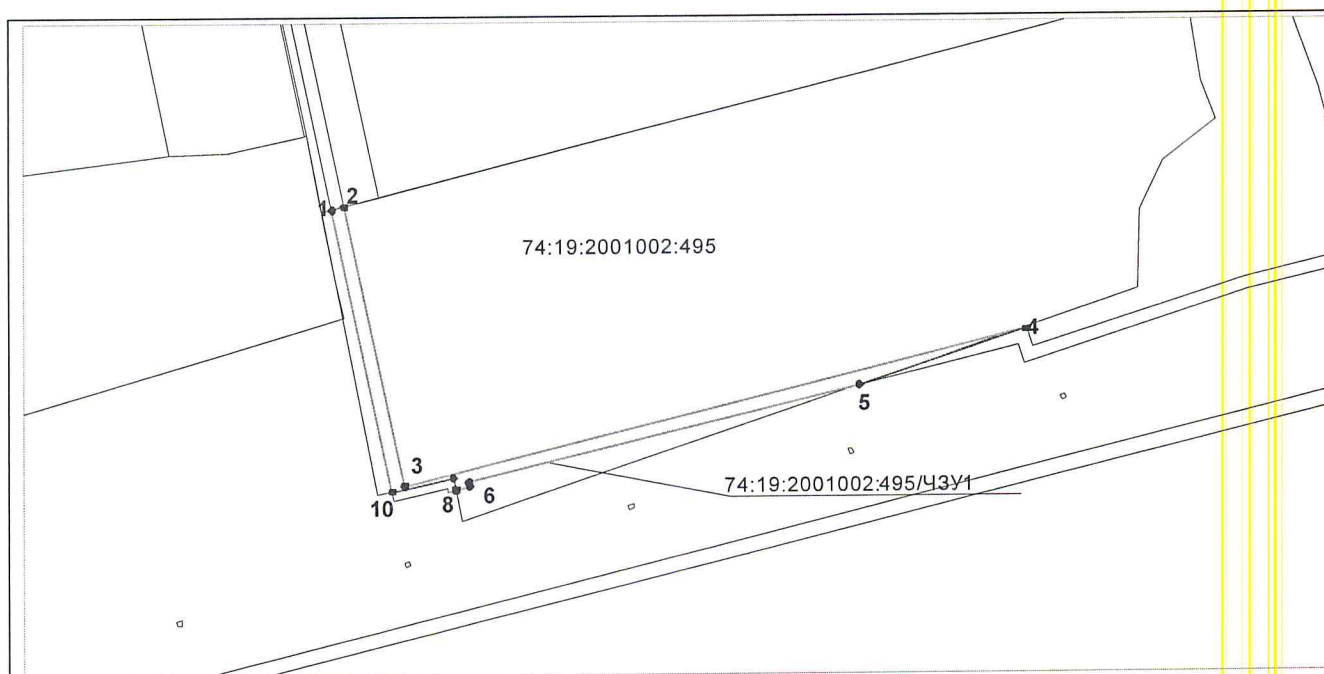
Местоположение/кадастровый номер: Челябинская область, Сосновский район, условный номер 74:19:2001002:495/ЧЗУ1

Площадь земельного участка: 1580 кв.м.

Категория земельного участка: земли сельскохозяйственного назначения

Вид разрешенного использования: трубопроводный транспорт

Каталог координат			
№ точки	Длина линии (м)	X	Y
1	5,00	591131,03	2311676,97
2	111,77	591132,26	2311681,82
3	249,20	591022,96	2311705,17
4	68,84	591082,50	2311947,15
5	155,91	591061,24	2311881,68
6	1,37	591023,99	2311730,29
7	5,38	591022,67	2311730,62
8	4,54	591021,38	2311725,39
9	24,42	591025,82	2311724,42
10	112,91	591020,61	2311700,56



Система координат МСК-74

М 1:3000

Условные обозначения	74:19:2001002:495/ЧЗУ1	Часть земельного участка 74:19:2001002:495 для строительства газопровода	•1	Поворотные точки
	74:19:2001002:495	Земельные участки на кадастровом учете	—	Границы кадастровых кварталов

Экспликация земель			
Обозначение земельного участка	Площадь м2	Категория земель	разрешенное использование
74:19:2001002:495/ЧЗУ1	1580	земли населенных пунктов	Трубопроводный транспорт

Заявитель: _____

Иванов

