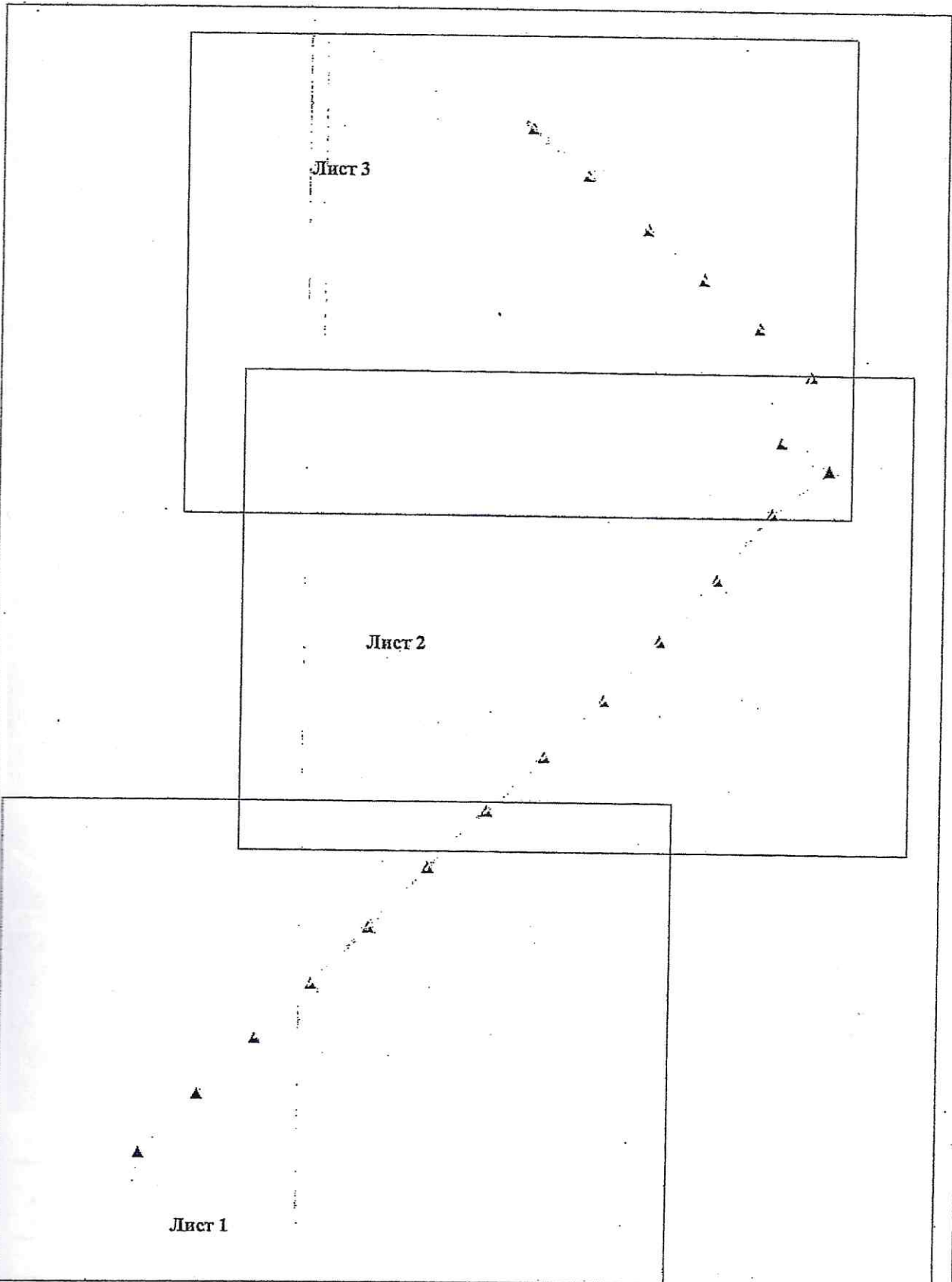


Обзорная схема расположения публичного сервитута
ВЛ-10 кВ №21 ПС Асфальтная отп. от РП-1958, инв. 00000000331001



Условные обозначения:

- ось ВЛ
- ▲ - обозначение опоры



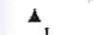




Схема расположения публичного сервитута
 ВЛ-10 кВ №21 ПС Асфальтная отп. от РП-1958, инв. 000000000331001

Лист № 1



Условные обозначения:


Масштаб 1:2000

-  - граница публичного сервитута
-  - ось ВЛ
-  - обозначение опоры
-  - обозначение характерной точки границы охранной зоны
-  - граница земельного участка, установленная в соответствии с требованиями федерального законодательства, включенная в ЕГРН
-  - граница кадастрового квартала
-  - граница административно-территориальных образований
- 74:19:2001001 - номер кадастрового квартала
- :3056 - кадастровый номер земельного участка, сведения о котором имеются в ЕГРН
- Сосновский район - местоположение (ориентир)

район

Схема расположения публичного сервитута
 ВЛ-10 кВ №21 ПС Асфальтная отп. от РП-1958, инв. 000000000331001

Лист № 3



Словные обозначения:

Масштаб 1:2000

- граница публичного сервитута
- ось ВЛ
- обозначение опоры
- обозначение характерной точки границы охранной зоны
- граница земельного участка, установленная в соответствии с требованиями федерального законодательства, включенная в ЕГРН
- граница кадастрового квартала
- граница административно-территориальных образований
- 74:19:2001001 - номер кадастрового квартала.
- 3056 - кадастровый номер земельного участка, сведения о котором имеются в ЕГРН.
- Асфальтная отп. - местоположение (ориентир)