

ЧЕЛЯБИНСКАЯ ОБЛАСТЬ СОСНОВСКИЙ МУНИЦИПАЛЬНЫЙ РАЙОН
 ПРОЕКТ ПЛАНИРОВКИ И ПРОЕКТ МЕЖЕВАНИЯ ТЕРРИТОРИИ ДЛЯ РАЗМЕЩЕНИЯ ЛИНЕЙНОГО ОБЪЕКТА - ГАЗОПРОВОДА ВЫСОКОГО ДАВЛЕНИЯ

ЧЕРТЕЖ КРАСНЫХ ЛИНИЙ. ЧЕРТЕЖ ГРАНИЦ ЗОН ПЛАНИРУЕМОГО РАЗМЕЩЕНИЯ ЛИНЕЙНОГО ОБЪЕКТА

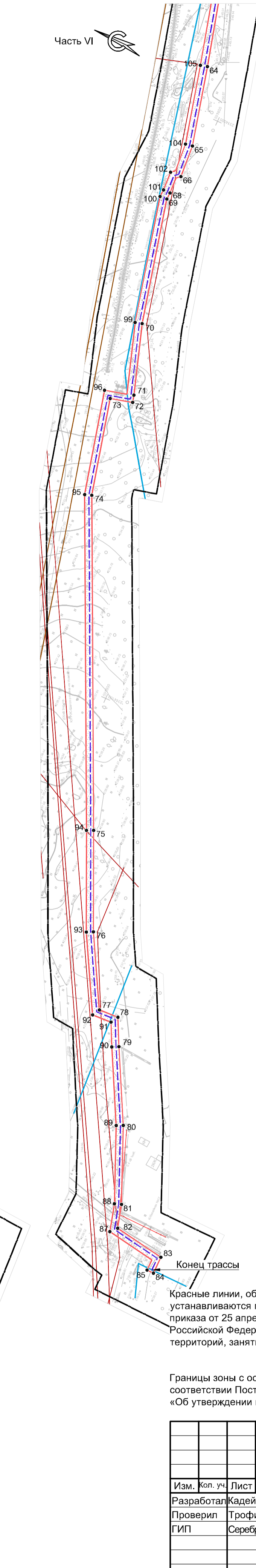
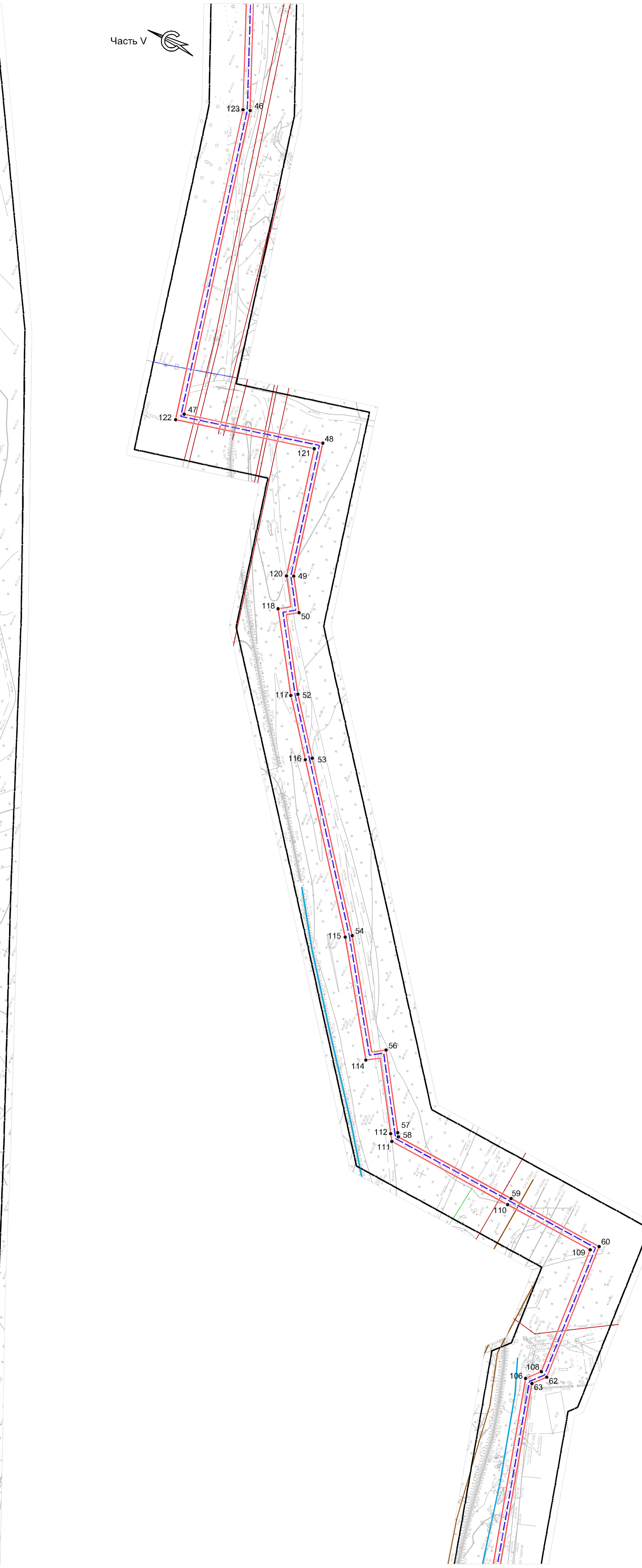
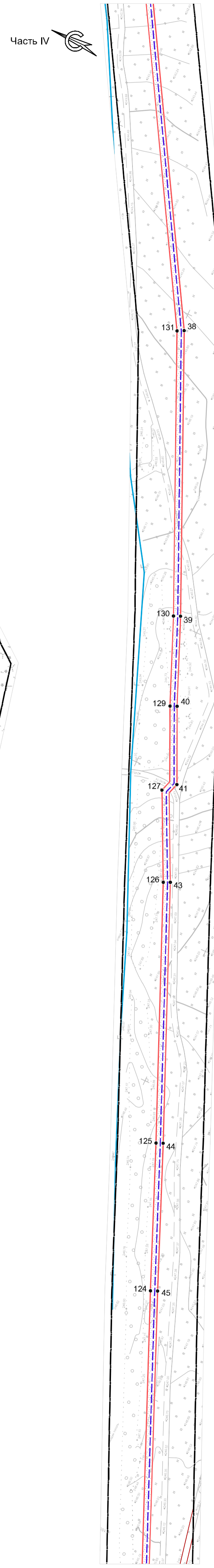
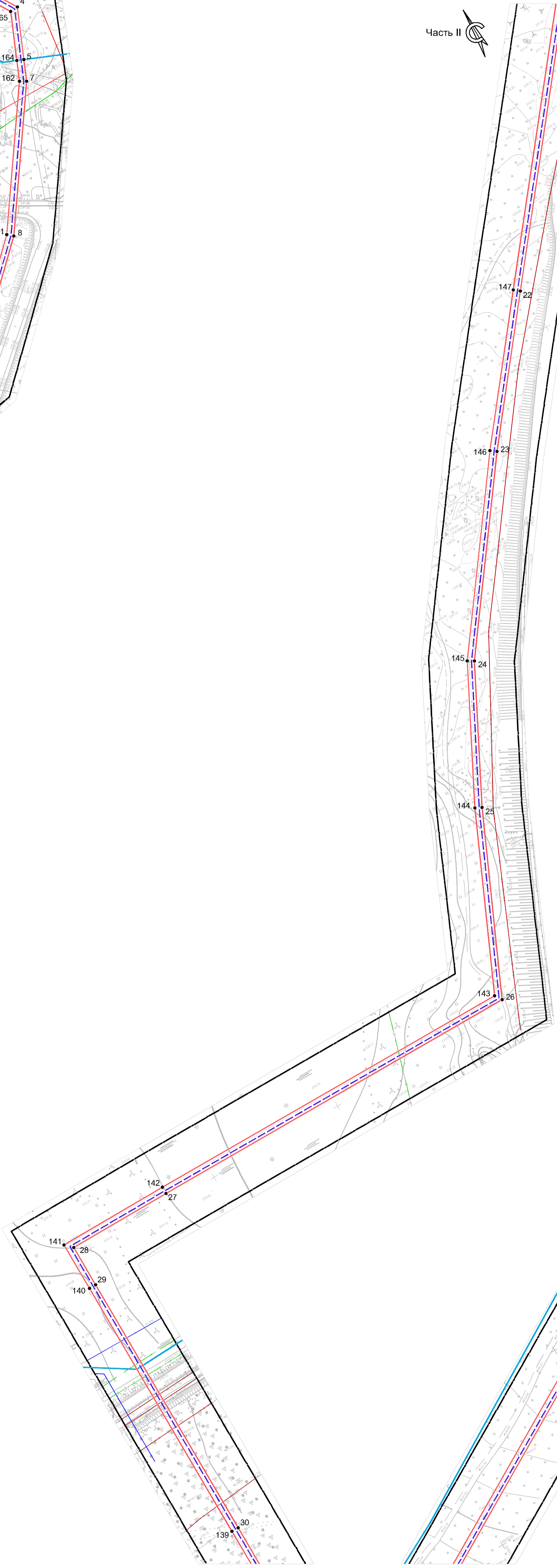
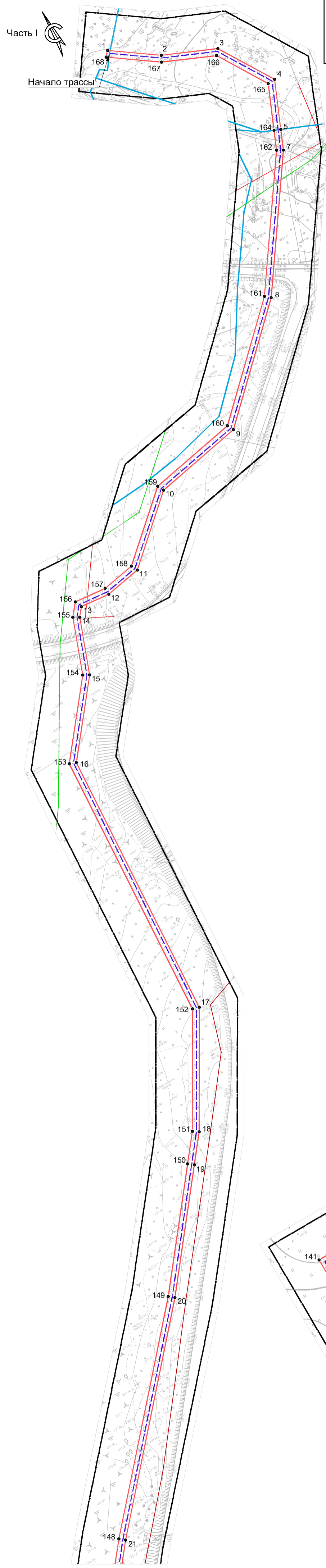
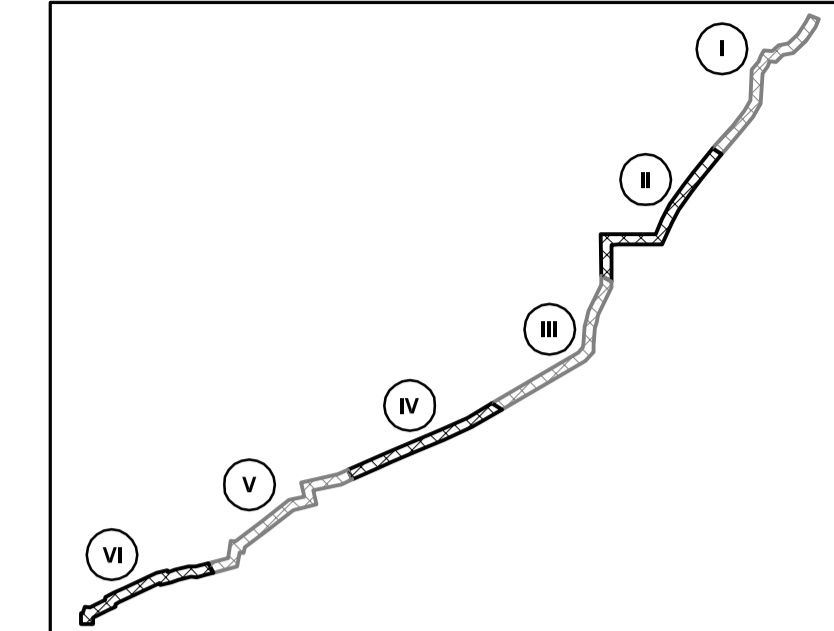


СХЕМА ВЗАИМНОГО РАСПОЛОЖЕНИЯ ЧАСТЕЙ ЧЕРТЕЖА



УСЛОВНЫЕ ОБОЗНАЧЕНИЯ:

12 — номер характерной точки границы зоны планируемого размещения линейного объекта / устанавливаемой красной линии

сущ. — граница территории, в отношении которой осуществляется подготовка проекта планировки

проект. — граница зоны планируемого размещения линейного объекта / устанавливаемая красная линия, обозначающая границы территории, предназначенной для реконструкции линейного объекта
 — граница зоны с особыми условиями использования территории, подлежащая установлению в связи с размещением линейного объекта

ЗДАНИЯ И СТРОЕНИЯ:
 сущ. — контуры существующих сохраняемых объектов капитального строительства

СООРУЖЕНИЯ И КОММУНИКАЦИИ ИНЖЕНЕРНОЙ И ТРАНСПОРТНОЙ ИНФРАСТРУКТУРЫ:

- сущ. — газопровод высокого давления
- проект. — ЛЭП воздушная 0,4кВ
- ЛЭП воздушная 6кВ, 10кВ
- линия связи подземная
- линия связи надземная
- водопровод
- нефтепровод

Красные линии, обозначающие границы территории, предназначенной для строительства линейного объекта, устанавливаются по границам зон планируемого размещения линейного объекта (в соответствии с п. 1.3 приказа от 25 апреля 2017 года № 742/пР Министерства Строительства и жилищно-коммунального хозяйства Российской Федерации "О Порядке установления и отображения красных линий, обозначающих границы территорий, занятых линейными объектами и (или) предназначенных для размещения линейных объектов").

Границы зоны с особыми условиями использования территории для линейного объекта установлены в соответствии с Постановлением Правительства Российской Федерации от 20 ноября 2000 года № 878 «Об утверждении правил охраны газораспределительных сетей».

						04-2019-12 ППМ		
						Челябинская область Сосновский муниципальный район		
Изм.	Коп. уч.	Лист	№ док.	Подп.	Дата	04.20	04.20	04.20
Разработал	Кадейкин					04.20	04.20	04.20
Проверил	Трофимов					04.20	04.20	04.20
ГИП	Серебряков					04.20	04.20	04.20
						Проект планировки и проект межевания территории для размещения линейного объекта «Газопровод высокого давления между ГРС -3 г. Челябинск и ГРС с/з «Смолинский»		
						Стадия		
						Лист		
						Листов		
						ППМ		
						1		
						000		
						"СИТИПРОЕКТ"		
						М1:2000		