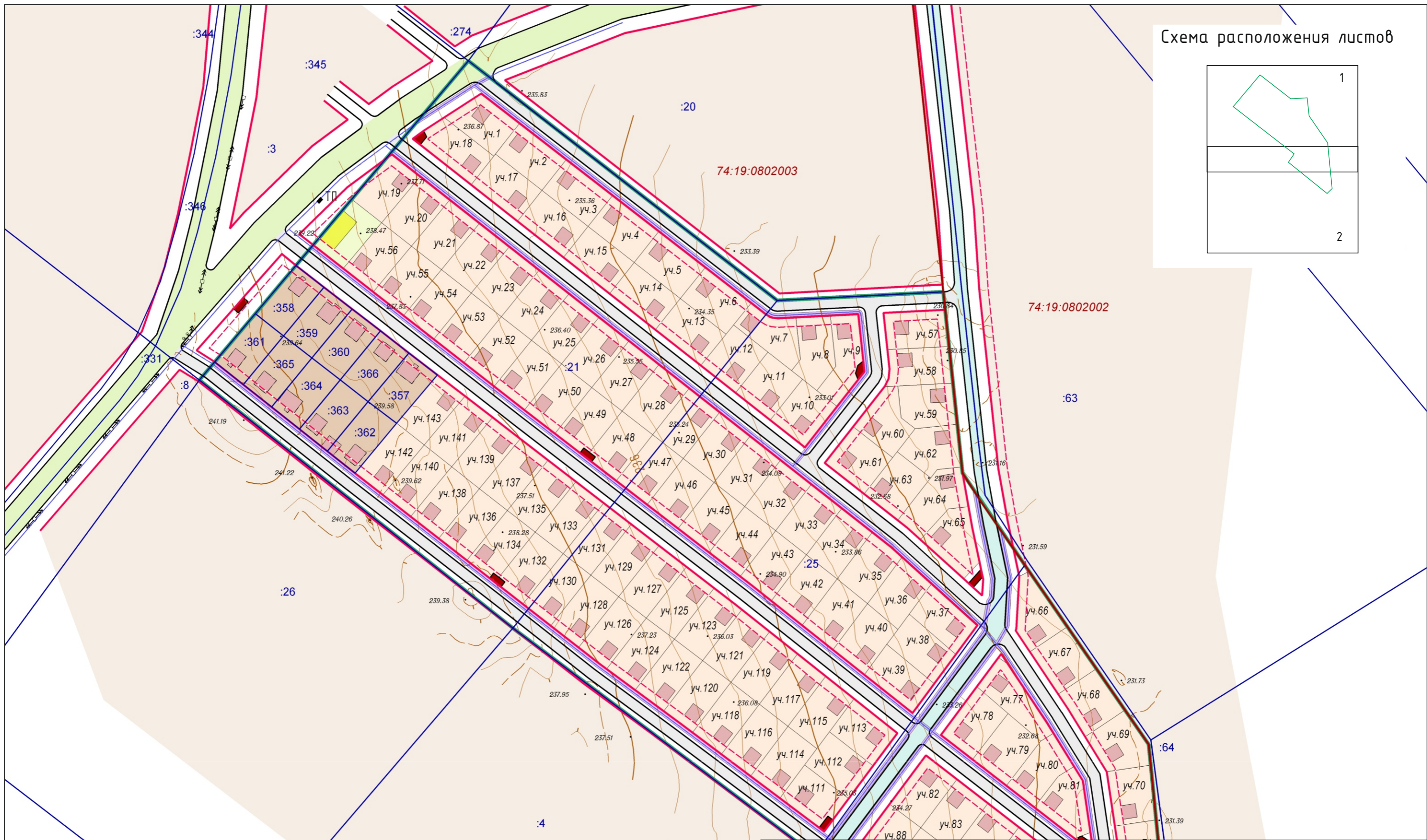
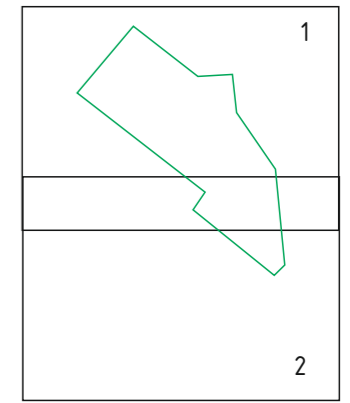
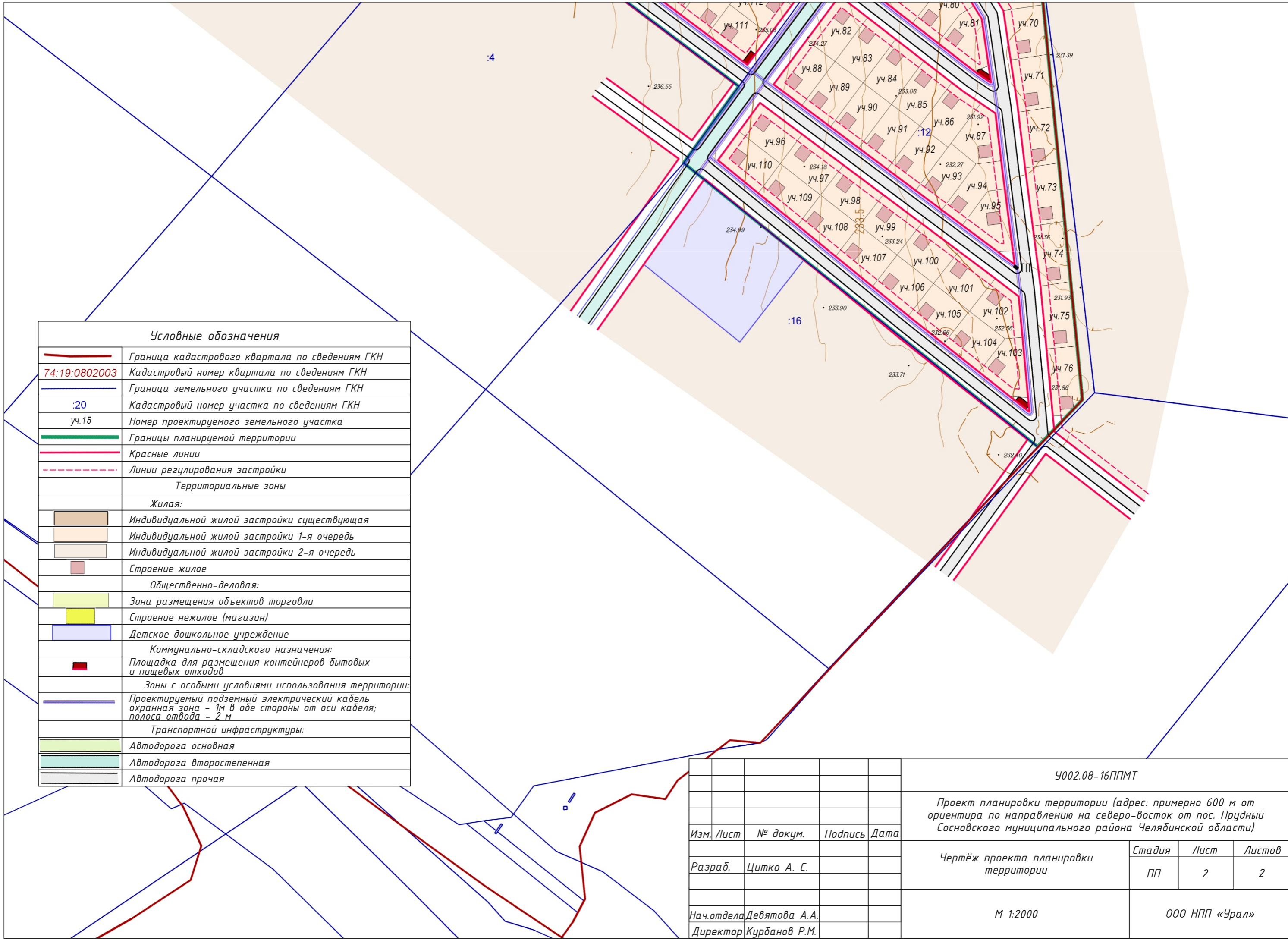


Схема расположения листов



				У002.08-16ППМТ				
				Проект планировки территории (адрес: примерно 600 м от ориентира по направлению на северо-восток от пос. Прудный Сосновского муниципального района Челябинской области)				
Изм.	Лист	№ докум.	Подпись	Дата	Чертёж проекта планировки территории	Стадия	Лист	Листов
Разраб.	Цитко А. С.					ПП	1	2
Нач. отдела Девятова А.А.				М 1:2000		ООО НПП «Урал»		
Директор Курбанов Р.М.								



Условные обозначения

	Граница кадастрового квартала по сведениям ГКН
74:19:0802003	Кадастровый номер квартала по сведениям ГКН
	Граница земельного участка по сведениям ГКН
:20	Кадастровый номер участка по сведениям ГКН
уч.15	Номер проектируемого земельного участка
	Границы планируемой территории
	Красные линии
	Линии регулирования застройки
Территориальные зоны	
Жилая:	
	Индивидуальной жилой застройки существующая
	Индивидуальной жилой застройки 1-я очередь
	Индивидуальной жилой застройки 2-я очередь
	Строение жилое
Общественно-деловая:	
	Зона размещения объектов торговли
	Строение нежилое (магазин)
	Детское дошкольное учреждение
Коммунально-складского назначения:	
	Площадка для размещения контейнеров бытовых и пищевых отходов
Зоны с особыми условиями использования территории:	
	Проектируемый подземный электрический кабель охранная зона - 1м в обе стороны от оси кабеля; полоса отвода - 2 м
Транспортной инфраструктуры:	
	Автомоби́льная дорога основная
	Автомоби́льная дорога второстепенная
	Автомоби́льная дорога прочая

				4002.08-16ППМТ				
				Проект планировки территории (адрес: примерно 600 м от ориентира по направлению на северо-восток от пос. Прудный Сосновского муниципального района Челябинской области)				
Изм.	Лист	№ докум.	Подпись	Дата	Чертёж проекта планировки территории	Стадия	Лист	Листов
						ПП	2	2
Нач.отдела Девятова А.А.				М 1:2000		ООО НПП «Урал»		
Директор Курбанов Р.М.								