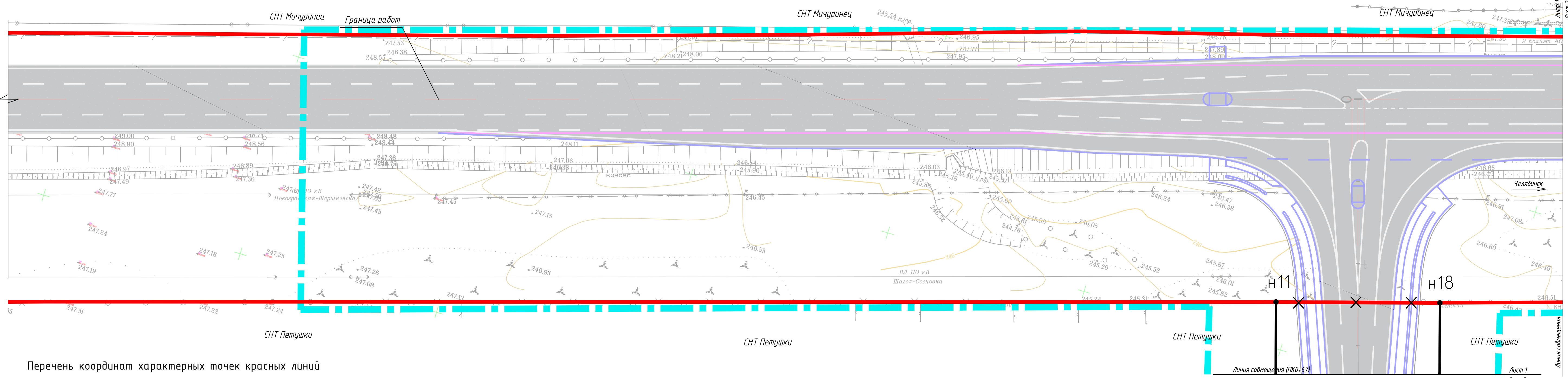


0 1000 2000

Дубрава
Северный



Перечень координат характерных точек красных линий

N точки	X	Y	N точки	X	Y
n1	602634.54	2314678.05	n13	602669.85	2314806.49
n2	602677.51	2314692.68	n14	602708.30	2314801.46
n3	602737.58	2314734.74	n15	602748.20	2314798.29
n4	602770.37	2314761.98	n16	602800.28	2314802.62
n5	602798.65	2314762.63	n17	602809.60	2314833.75
n6	602853.32	2314750.59	n18	603572.18	2314634.01
n7	602950.70	2314724.12	n19	603216.17	2314716.64
n8	602968.08	2314720.14	n20	603074.01	2314740.96
n9	603067.26	2314701.53	n21	602976.63	2314759.21
n10	603209.43	2314677.21	n22	602960.02	2314763.02
n11	603560.94	2314595.62	n23	602864.42	2314789.01
n12	602622.78	2314804.78	n24	602823.35	2314799.51
			n25	602831.63	2314827.15

Условные обозначения

- граница проекта планировки территории
- существующие красные линии
- устанавливаемые красные линии
- отменяемые красные линии
- характерные точки красных линий



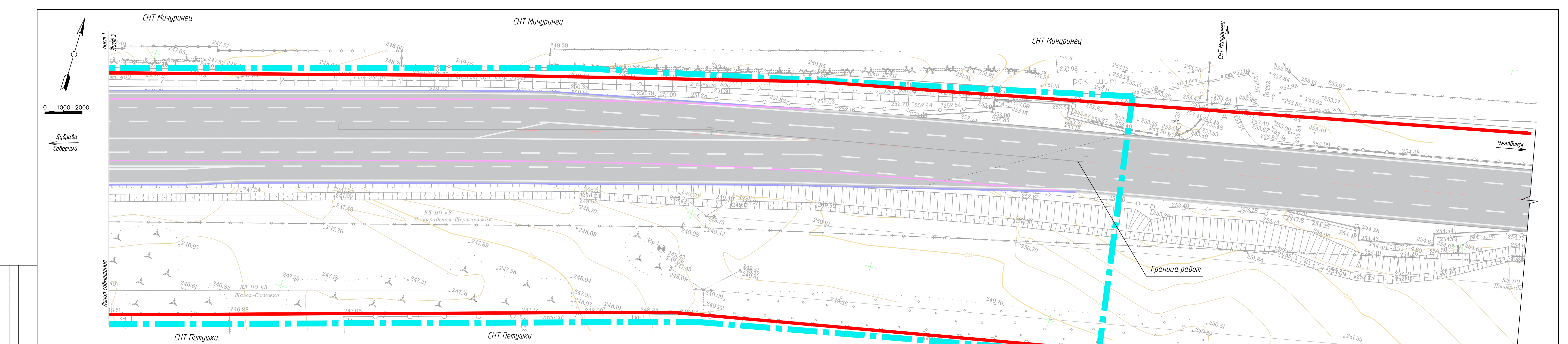
2017-74-103-Р10.6					
Документация по планировке и межеванию территории линейного объекта улицы Проектная 9 в пос. Западный Сосновского муниципального района Челябинской области					
Изм.	Кол.уч.	Лист	№ док.	Подп.	Дата
Разработал	Павлюк				
ГИП	Грязнов				
Проект планировки территории				Стадия	Лист
				П	ПП-1-1
Чертеж красных линий. М 1:500				ООО "Инжиниринг" Санкт-Петербург	
Н.контроль	Грязнов				Формат А4х4

Согласовано

Взам. инв. №

Подп. и дата

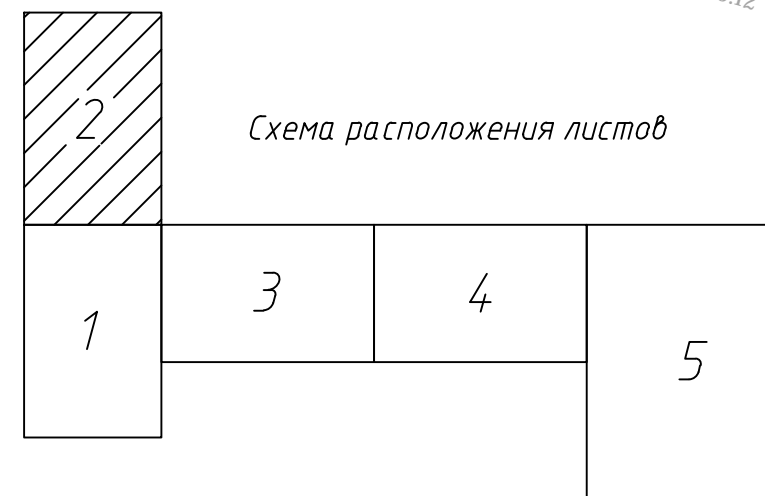
Инв. № подл.



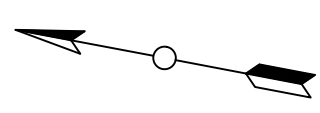
Перечень координат характерных точек красных линий

N точки	X	Y	N точки	X	Y
н1	602634.54	2314678.05	н13	602669.85	2314806.49
н2	602677.51	2314692.68	н14	602708.30	2314801.46
н3	602737.58	2314734.74	н15	602748.20	2314798.29
н4	602770.37	2314761.98	н16	602800.28	2314802.62
н5	602798.65	2314762.63	н17	602809.60	2314833.75
н6	602853.32	2314750.59	н18	603572.18	2314634.01
н7	602950.70	2314724.12	н19	603216.17	2314716.64
н8	602968.08	2314720.14	н20	603074.01	2314740.96
н9	603067.26	2314701.53	н21	602976.63	2314759.21
н10	603209.43	2314677.21	н22	602960.02	2314763.02
н11	603560.94	2314595.62	н23	602864.42	2314789.01
н12	602622.78	2314804.78	н24	602823.35	2314799.51
			н25	602831.63	2314827.15

Условные обозначения	
	- граница проекта планировки территории
	- существующие красные линии
	- устанавливаемые красные линии
	- отменяемые красные линии
	- характерные точки красных линий

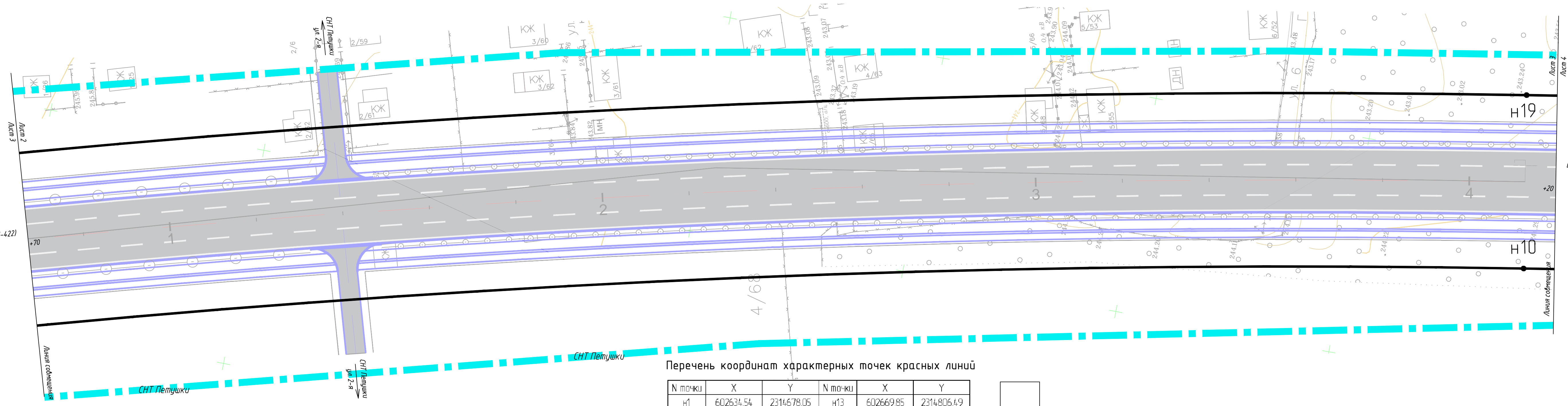


2017-74-103- P10.6					
Документация по планировке и межеванию территории линейного объекта улицы Проектная 9 в пос. Западный Сосновского муниципального района Челябинской области					
Изм.	Кол.уч.	Лист	№ док.	Подп.	Дата
Разработал	Павлюк				
ГИП	Грязнов				
Проект планировки территории				Стадия	Лист
				П	ПП-1-2
Чертеж красных линий. М 1:500				ООО "Инжиниринг" Санкт-Петербург	
Н.контроль	Грязнов				



0 1000 2000

к а.д.Шершчи-Себерный (75К-422)

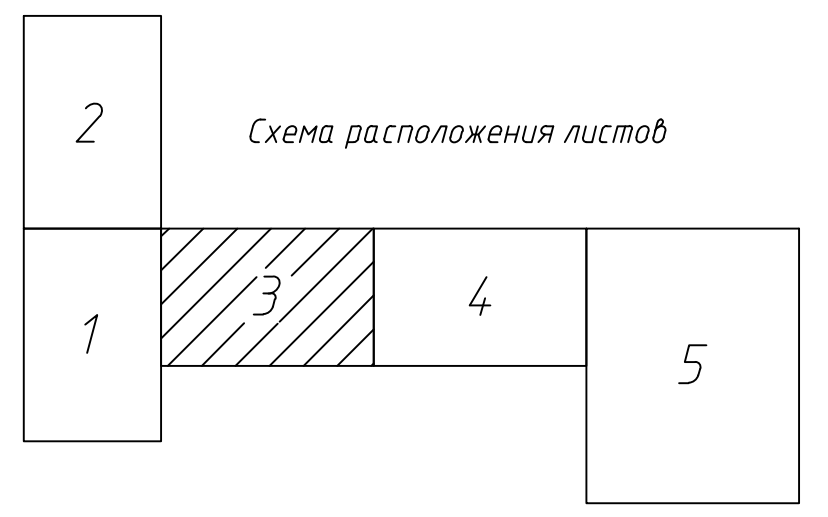


Условные обозначения

- - - - граница проекта планировки территории
- - существующие красные линии
- - устанавливаемые красные линии
- x - x - - отменяемые красные линии
- н14 • - характерные точки красных линий

Перечень координат характерных точек красных линий

N точки	X	Y	N точки	X	Y
н1	602634.54	2314678.05	н13	602669.85	2314806.49
н2	602677.51	2314692.68	н14	602708.30	2314801.46
н3	602737.58	2314734.74	н15	602748.20	2314798.29
н4	602770.37	2314761.98	н16	602800.28	2314802.62
н5	602798.65	2314762.63	н17	602809.60	2314833.75
н6	602853.32	2314750.59	н18	603572.18	2314634.01
н7	602950.70	2314724.12	н19	603216.17	2314716.64
н8	602968.08	2314720.14	н20	603074.01	2314740.96
н9	603067.26	2314701.53	н21	602976.63	2314759.21
н10	603209.43	2314677.21	н22	602960.02	2314763.02
н11	603560.94	2314595.62	н23	602864.42	2314789.01
н12	602622.78	2314804.78	н24	602823.35	2314799.51
			н25	602831.63	2314827.15




2017-74-103- P10.6					
Документация по планировке и межеванию территории линейного объекта улицы Проектная 9 в пос. Западный Сосновского муниципального района Челябинской области					
Изм.	Кол.уч.	Лист	№док.	Подп.	Дата
Разработал	Павлюк				
ГИП	Грязнов				
Проект планировки территории				Стадия	Лист
				П	ПП-1-3
Чертеж красных линий. М 1:500				ООО "Инжиниринг" Санкт-Петербург	
Н.контроль	Грязнов				

Согласовано

Взам. инв. №

Подп. и дата

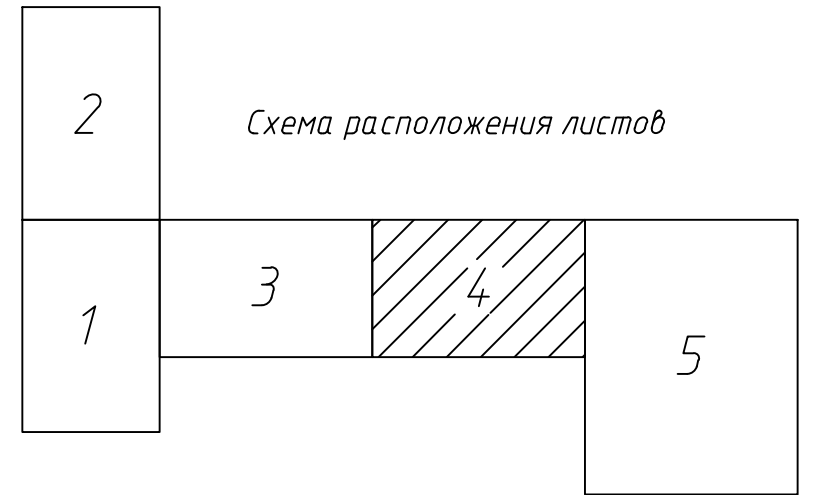
Инв. № подл.



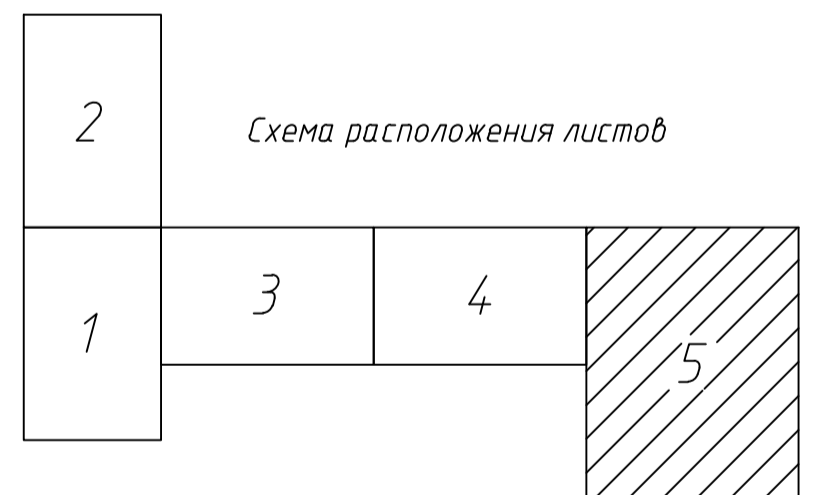
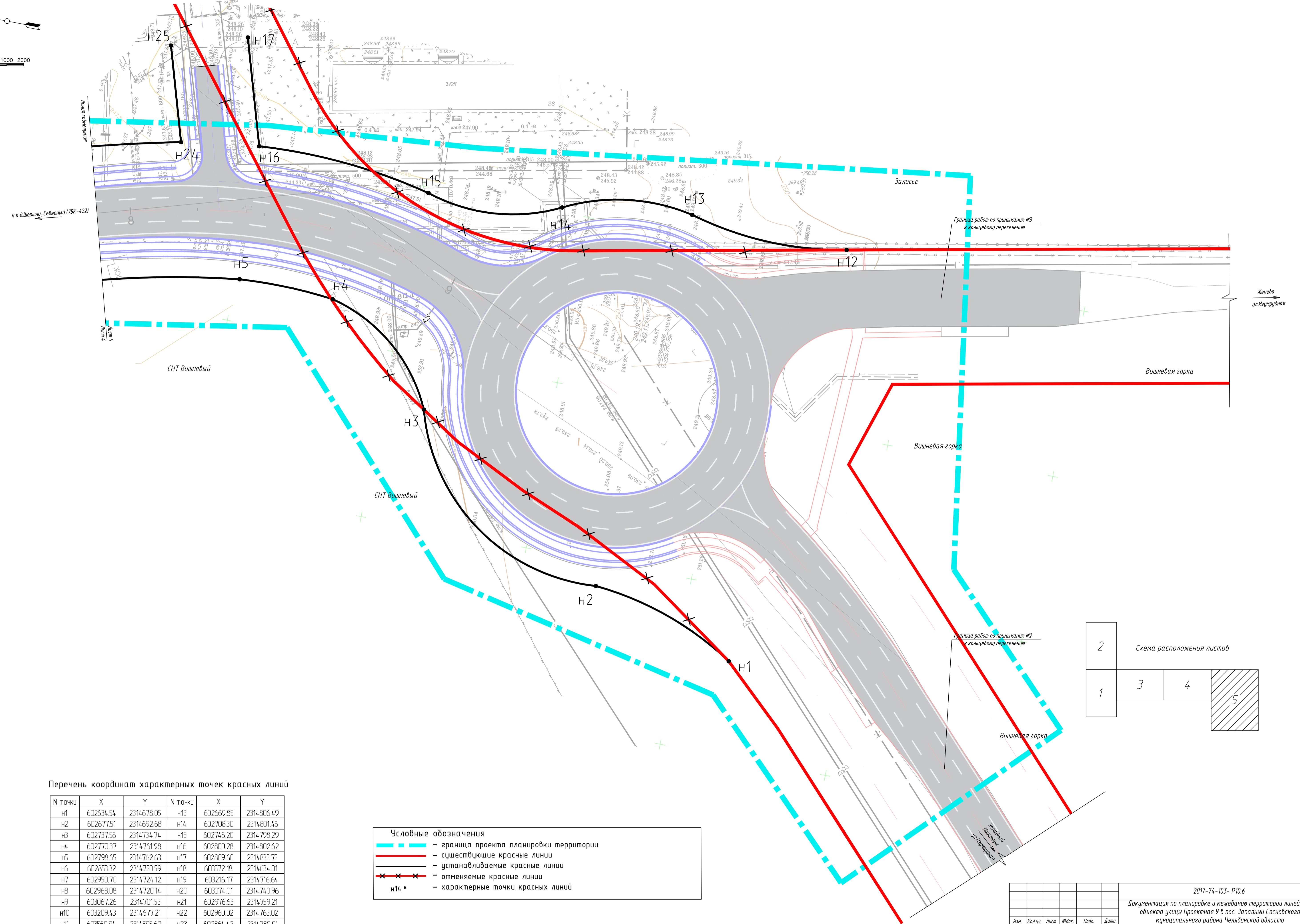
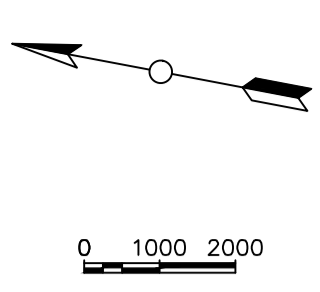
Перечень координат характерных точек красных линий

N точки	X	Y	N точки	X	Y
н1	602634.54	2314678.05	н13	602669.85	2314806.49
н2	602677.51	2314692.68	н14	602708.30	2314801.46
н3	602737.58	2314734.74	н15	602748.20	2314798.29
н4	602770.37	2314761.98	н16	602800.28	2314802.62
н5	602798.65	2314762.63	н17	602809.60	2314833.75
н6	602853.32	2314750.59	н18	603572.18	2314634.01
н7	602950.70	2314724.12	н19	603216.17	2314716.64
н8	602968.08	2314720.14	н20	603074.01	2314740.96
н9	603067.26	2314701.53	н21	602976.63	2314759.21
н10	603209.43	2314677.21	н22	602960.02	2314763.02
н11	603560.94	2314595.62	н23	602864.42	2314789.01
н12	602622.78	2314804.78	н24	602823.35	2314799.51
			н25	602831.63	2314827.15

- Условные обозначения**
- граница проекта планировки территории
 - существующие красные линии
 - устанавливаемые красные линии
 - отменяемые красные линии
 - характерные точки красных линий



2017-74-103- P10.6					
Документация по планировке и межеванию территории линейного объекта улицы Проектная 9 в пос. Западный Сосновского муниципального района Челябинской области					
Изм.	Кол.уч.	Лист	№ док.	Подп.	Дата
Разработал	Павлюк				
ГИП	Грязнов				
Проект планировки территории				Стадия	Лист
				П	ПП-1-4
Чертеж красных линий. М 1:500				ООО "Инжиниринг" Санкт-Петербург	
Н.контроль	Грязнов				



Перечень координат характерных точек красных линий

N точки	X	Y	N точки	X	Y
Н1	602634.54	2314678.05	Н13	602669.85	2314806.49
Н2	602677.51	2314692.68	Н14	602708.30	2314801.46
Н3	602737.58	2314734.74	Н15	602748.20	2314796.29
Н4	602770.37	2314761.98	Н16	602800.28	2314802.62
Н5	602796.65	2314762.63	Н17	602809.60	2314833.75
Н6	602853.32	2314750.59	Н18	600572.18	2314634.01
Н7	602950.70	2314724.12	Н19	603216.17	2314716.64
Н8	602968.08	2314720.14	Н20	603074.01	2314740.96
Н9	603067.26	2314701.53	Н21	602976.63	2314759.21
Н10	603209.43	2314677.21	Н22	602960.02	2314763.02
Н11	603560.94	2314595.62	Н23	602864.42	2314789.01
Н12	602622.78	2314804.78	Н24	602823.35	2314799.51
			Н25	602831.63	2314827.15

Условные обозначения

- граница проекта планировки территории
- существующие красные линии
- устанавливаемые красные линии
- отменяемые красные линии
- характерные точки красных линий

2017-74-103-Р10.6					
Документация по планировке и межеванию территории линейного объекта улицы Проектная 9 в пос. Западный Сосновского муниципального района Челябинской области					
Изм.	Колуч.	Лист	Маск.	Подп.	Дата
Разработал	Павлик				
ГИП	Грязнов				
Проект планировки территории			Стадия	Лист	Листов
			П	ПП-1-5	
Чертеж красных линий. М 1:500			ООО "Инжиниринг" Санкт-Петербург		
И.контр.	Грязнов				

Составлено
 Взам. инв. №
 Листы и дата
 Инв. № подл.