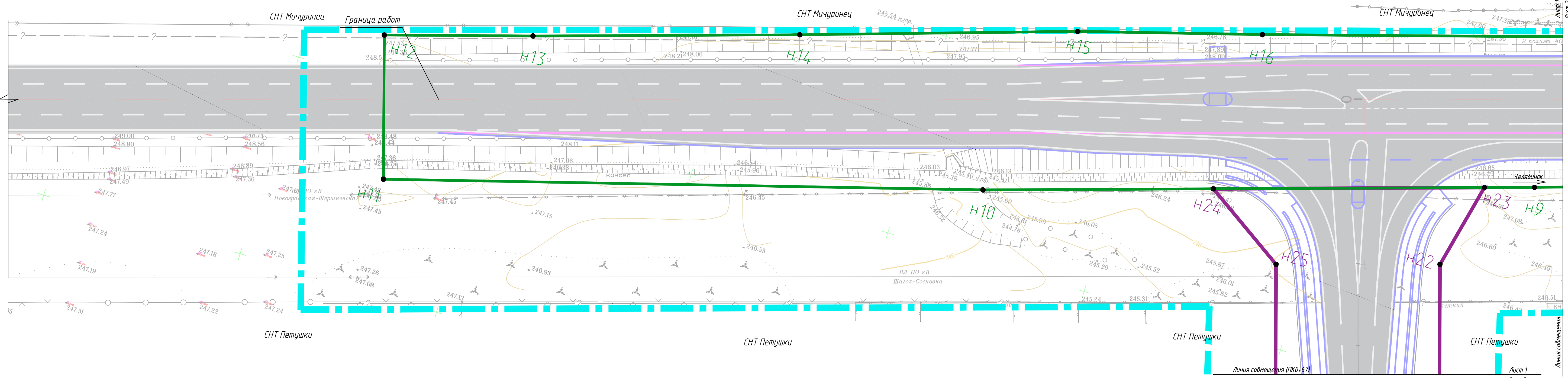


0 1000 2000

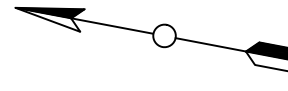
Дубрава
Северный



2017-74-103-Р10.6					
Документация по планировке и межеванию территории линейного объекта улицы Проектная 9 в пос. Западный Сосновского муниципального района Челябинской области					
Изм.	Кол.уч.	Лист	№ док.	Подп.	Дата
Разработал	Павлюк				
ГИП	Грязнов				
Проект планировки территории				Стадия	Лист
				П	ПП-2-1
Чертеж границ зон планируемого размещения линейных объектов. М 1:500				ООО "Инжиниринг" Санкт-Петербург	
Н.контроль	Грязнов				Формат А4х4

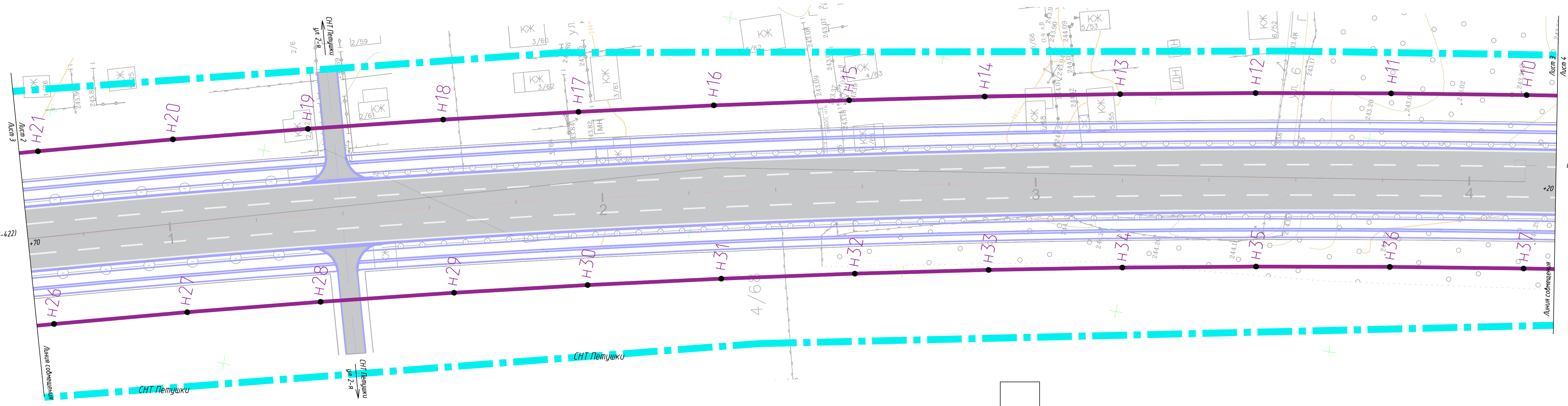
Согласовано
 Власт. инв. №
 Подп. и дата
 Инв. № подл.

Лист 1
 Лист 2
 Лист 3



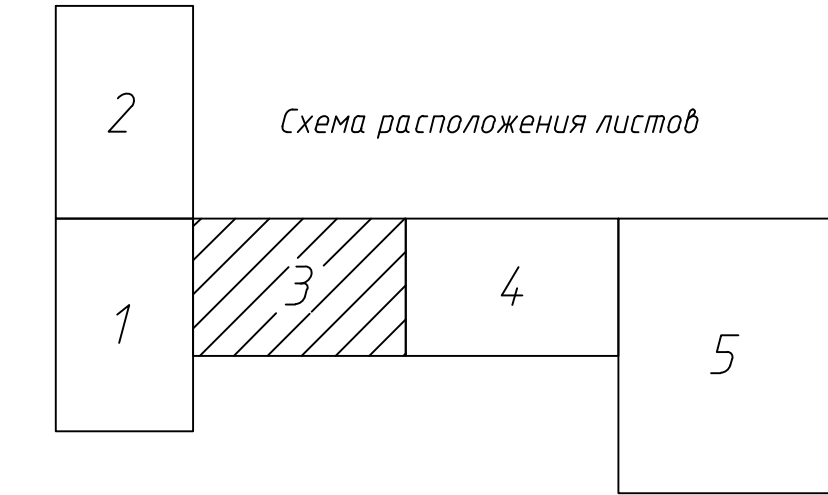
0 1000 2000

к а.д.Шершчи-Северный (75К-422)




Условные обозначения

- - - - граница проекта планировки территории
- - граница постоянной полосы отвода автомобильной дороги
- - граница временной полосы отвода на период строительства
- H14 - характерные точки границ постоянной полосы отвода
- H14 - характерные точки границ временной полосы отвода



2017-74-103- P10.6					
Документация по планировке и межеванию территории линейного объекта улицы Проектная 9 в пос. Западный Сосновского муниципального района Челябинской области					
Изм.	Кол.уч.	Лист	№ док.	Подп.	Дата
Разработал	Павлюк				
ГИП	Грязнов				
Н.контроль	Грязнов				
Проект планировки территории				Стадия	Лист
				П	ПП-2-3
Чертеж границ зон планируемого размещения линейных объектов. М 1:500				ООО "Инжиниринг" Санкт-Петербург	

Согласовано	
Инв. № подл.	
Подп. и дата	
Взам. инв. №	



к а.д.Шершн-Северный (75К-4.22)

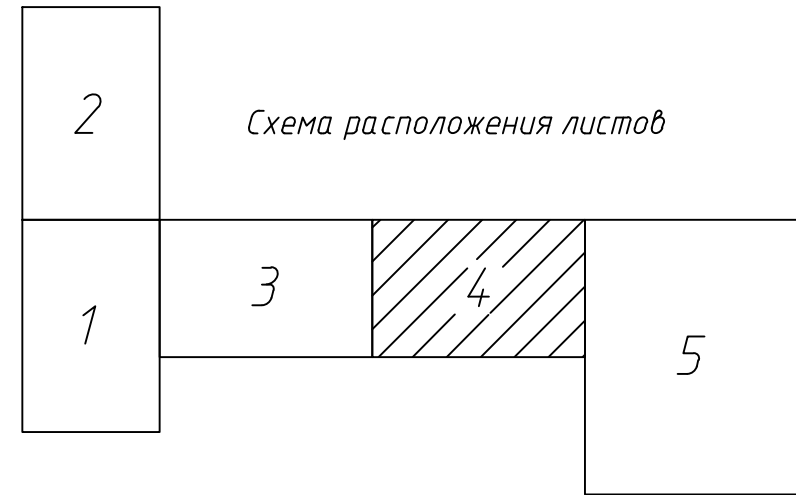
Линия собственности

Вишневая горка

СНТ Вишневый

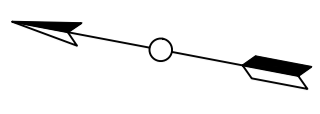
Граница работ L-40м

- Условные обозначения**
- граница проекта планировки территории
 - граница постоянной полосы отвода автомобильной дороги
 - граница временной полосы отвода на период строительства
 - характерные точки границ постоянной полосы отвода
 - характерные точки границ временной полосы отвода



2017-74-103- P10.6					
Документация по планировке и межеванию территории линейного объекта улицы Проектная 9 в пос. Западный Сосновского муниципального района Челябинской области					
Изм.	Кол.уч.	Лист	№ док.	Подп.	Дата
Разработал	Павлюк				
ГИП	Грязнов				
Проект планировки территории				Стадия	Лист
				П	ПП-2-4
Чертеж границ зон планируемого размещения линейных объектов. М 1:500				ООО "Инжиниринг" Санкт-Петербург	
Н.контроль	Грязнов				

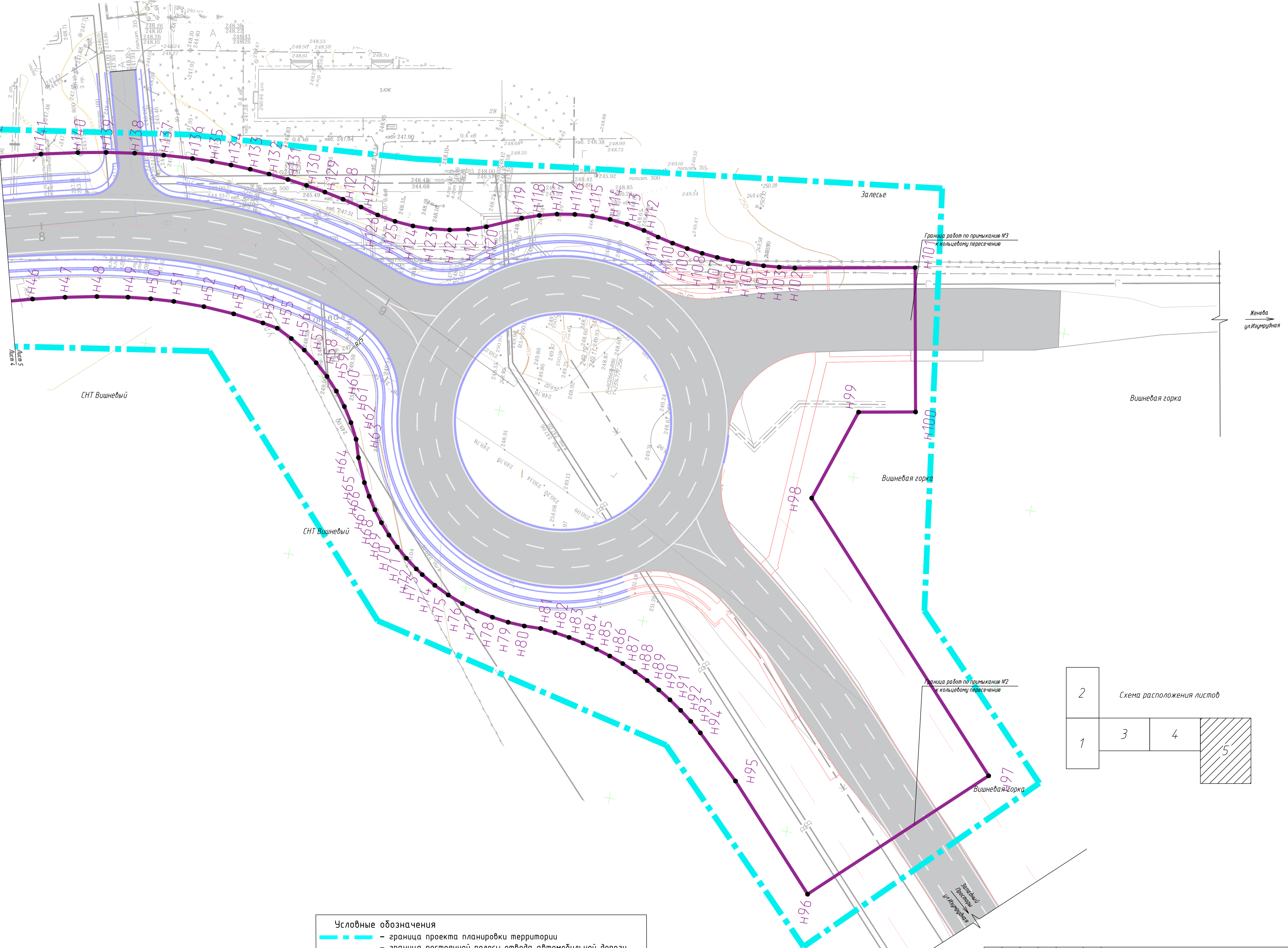
Согласовано	
Взам. инв. №	
Подп. и дата	
Инв. № подл.	



0 1000 2000

к. а. д. Шершн-Северный (175К-422)

вплетение в/п/у



СНТ Вишневый

СНТ Вишневый

Залесье

Вишневая горка

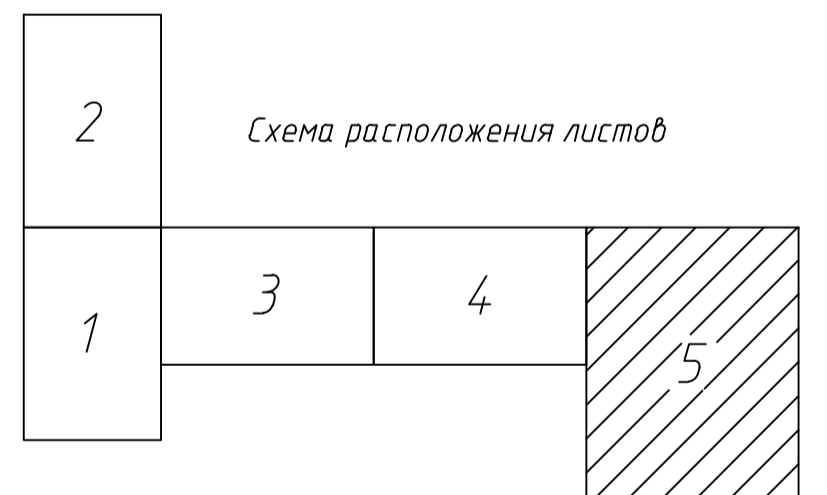
Вишневая горка

Вишневая горка

Женева
ул. Изумрудная

Граница работ по примыканию М3
к кольцевому пересечению

Граница работ по примыканию М2
к кольцевому пересечению



Условные обозначения

- - - - граница проекта планировки территории
- - граница постоянной полосы отвода автомобильной дороги
- - - - граница временной полосы отвода на период строительства
- H14 - характерные точки границ постоянной полосы отвода
- H14 - характерные точки границ временной полосы отвода

2017-74-103-Р10.6					
Документация по планировке и межеванию территории линейного объекта улицы Проектная 9 в пос. Западный Сосновского муниципального района Челябинской области					
Изм.	Колуч.	Лист	Маск.	Подп.	Дата
Разработал	Павлик				
ГИП	Грязнов				
Проект планировки территории			Стадия	Лист	Листов
			П	ПП-2-5	
Чертеж границ зон планировочного размещения линейных объектов. М 1:500			ООО "Инжиниринг" Санкт-Петербург		
И.контр.	Грязнов				

Составлено	
Проверено	
Изд.	
Лист	
Взак. инв. №	
Лист	
Дата	
Изд. №	