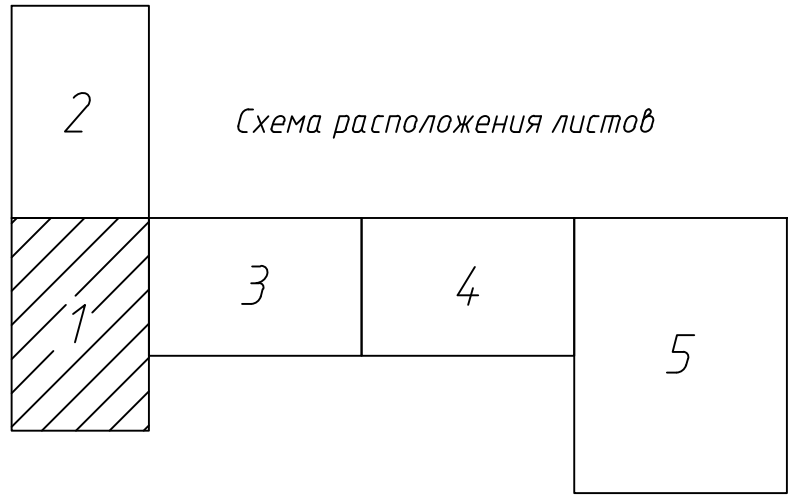


Характеристика образуемых земельных участков

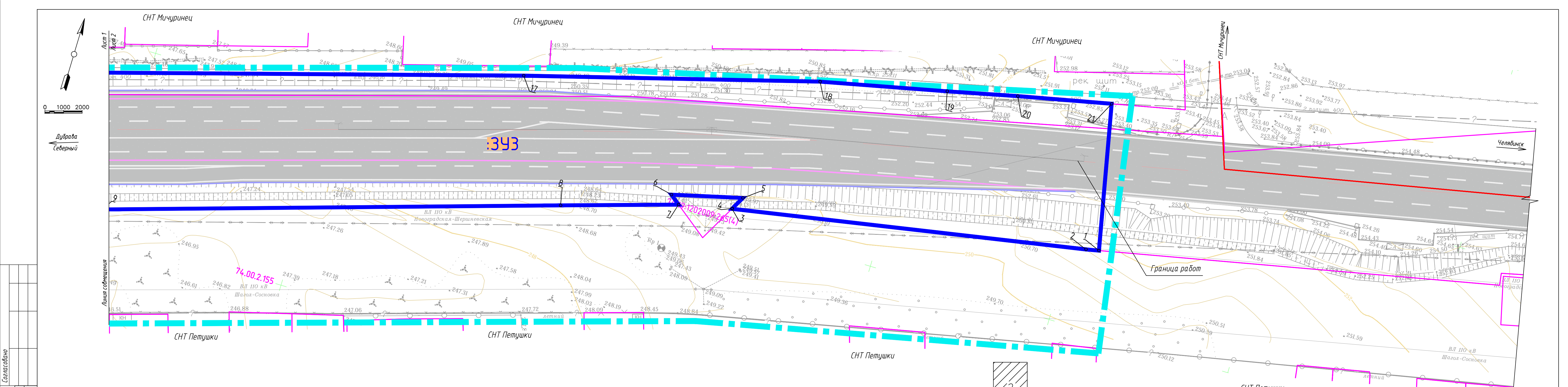
Условный номер образуемого земельного участка	Вид разрешенного использования	Площадь образуемого земельного участка, кв.м.
Участки постоянного отвода		
:3У1	Земельные участки (территории) общего пользования	31191
:3У2	Земельные участки (территории) общего пользования	23137
Участки временного отвода на период строительства		
:3У3	Автомобильный транспорт	23138

Условные обозначения

- граница проекта планировки территории
- граница земельных участков зарегистрированных в ГКН
- земельные участки границы которых не установлены в соответствии с требованиями земельного законодательства
- граница образуемых земельных участков
- условный номер образуемого земельного участка
- характерная точка координат

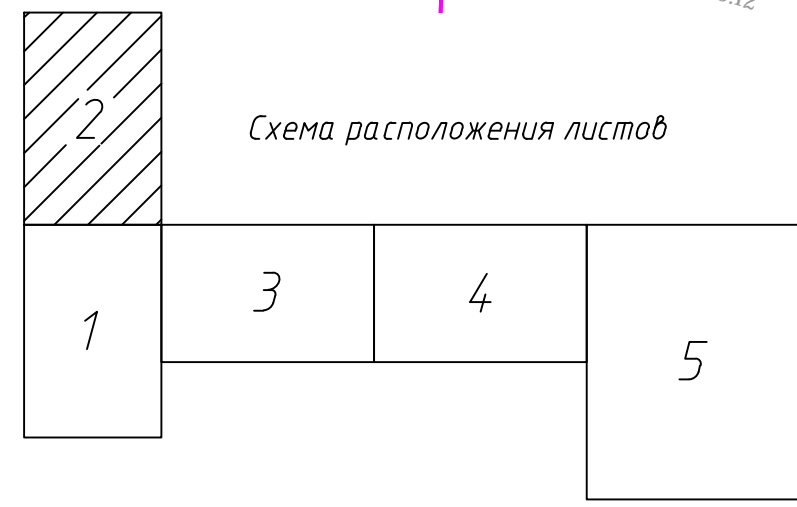


2017-74-103-Р10.6				
Документация по планировке и межеванию территории линейного объекта улицы Проектная 9 в пос. Западный Сосновского муниципального района Челябинской области				
Изм.	Кол.уч.	Лист	№ док.	Подп.
Разработал	Павлюк			
ГИП	Грязнов			
Проект межевания территории			Стадия	Лист
			П	ПМ-1-1
Чертеж межевания территории. М 1:500			ООО "Инжиниринг" Санкт-Петербург	
Н.контроль	Грязнов			Формат А4х4



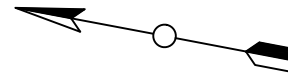
Характеристика образуемых земельных участков		
Условный номер образуемого земельного участка	Вид разрешенного использования	Площадь образуемого земельного участка, кв.м.
Участки постоянного отвода		
:341	Земельные участки (территории) общего пользования	31191
:342	Земельные участки (территории) общего пользования	23137
Участки временного отвода на период строительства		
:343	Автомобильный транспорт	23138

Условные обозначения	
	- граница проекта планировки территории
	- граница земельных участков зарегистрированных в ГКН
	- земельные участки границы которых не установлены в соответствии с требованиями земельного законодательства
	- граница образуемых земельных участков
	- условный номер образуемого земельного участка
	- характерная точка координат



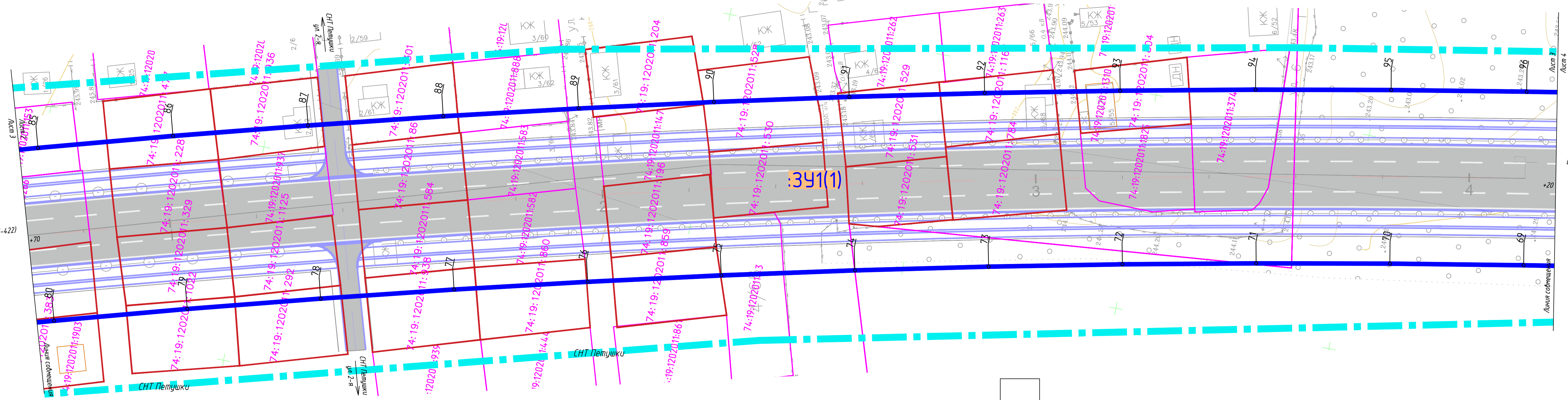
2017-74-103- P10.6					
Документация по планировке и межеванию территории линейного объекта улицы Проектная 9 в пос. Западный Сосновского муниципального района Челябинской области					
Изм.	Кол.уч.	Лист	№ док.	Подп.	Дата
Разработал	Павлюк				
ГИП	Грязнов				
Проект межевания территории				Стадия	Лист
				П	ПМ-1-2
Чертеж межевания территории. М 1:500				ООО "Инжиниринг" Санкт-Петербург	
Н.контроль	Грязнов				

Согласовано
 Власт. инв. №
 Подп. и дата
 Инв. № подл.



0 1000 2000

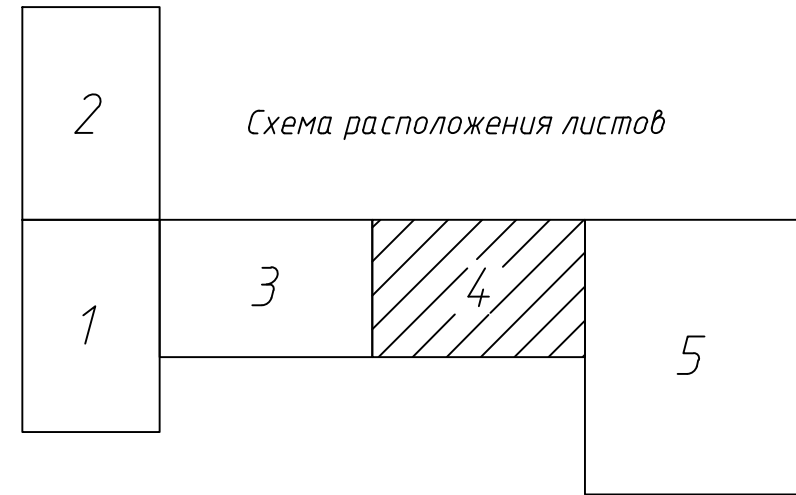
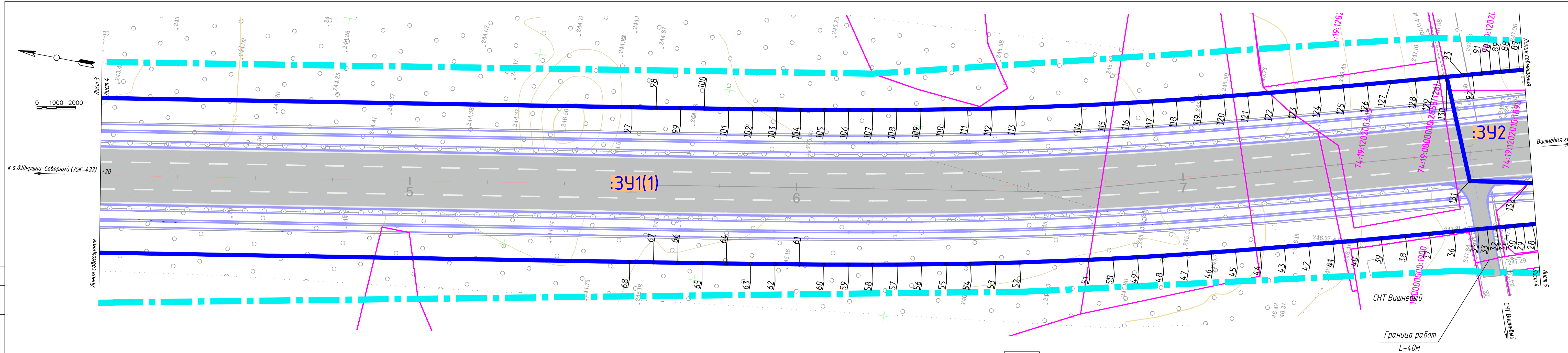
к а.д.Шеринч-Северный (75К-422)



Условные обозначения	
	- граница проекта планировки территории
	- граница земельных участков зарегистрированных в ГКН
	- земельные участки границы которых не установлены в соответствии с требованиями земельного законодательства
	- граница образуемых земельных участков
	- условный номер образуемого земельного участка
	- характерная точка координат



2017-74-103- P10.6					
Документация по планировке и межеванию территории линейного объекта улицы Проектная 9 в пос. Западный Сосновского муниципального района Челябинской области					
Изм.	Кол.уч.	Лист	№док.	Подп.	Дата
Разработал	Павлюк				
ГИП	Грязнов				
Проект межевания территории				Стадия	Лист
				П	ПМ-1-3
Чертеж межевания территории. М 1:500				ООО "Инжиниринг" Санкт-Петербург	
Н.контроль	Грязнов				



Характеристика образуемых земельных участков		
Условный номер образуемого земельного участка	Вид разрешенного использования	Площадь образуемого земельного участка, кв.м.
Участки постоянного отвода		
:391	Земельные участки (территории) общего пользования	31191
:392	Земельные участки (территории) общего пользования	23137
Участки временного отвода на период строительства		
:393	Автомобильный транспорт	23138

- Условные обозначения**
- граница проекта планировки территории
 - граница земельных участков зарегистрированных в ГКН
 - земельные участки границы которых не установлены в соответствии с требованиями земельного законодательства
 - граница образуемых земельных участков
 - условный номер образуемого земельного участка
 - характерная точка координат

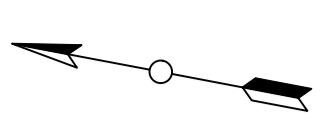
2017-74-103- P10.6					
Документация по планировке и межеванию территории линейного объекта улицы Проектная 9 в пос. Западный Сосновского муниципального района Челябинской области					
Изм.	Кол.уч.	Лист	№док.	Подп.	Дата
Разработал	Павлюк				
ГИП	Грязнов				
Проект межевания территории				Стадия	Лист
				П	ПМ-1-4
Чертеж межевания территории. М 1:500				ООО "Инжиниринг" Санкт-Петербург	
Н.контроль	Грязнов				

Согласовано

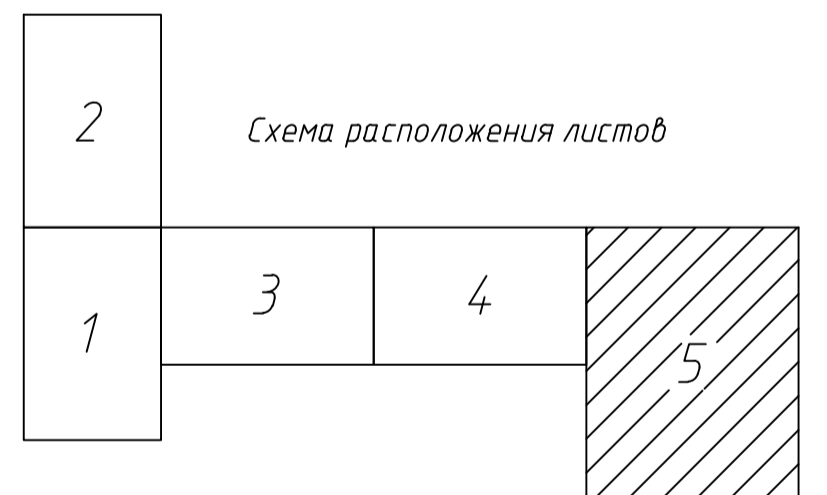
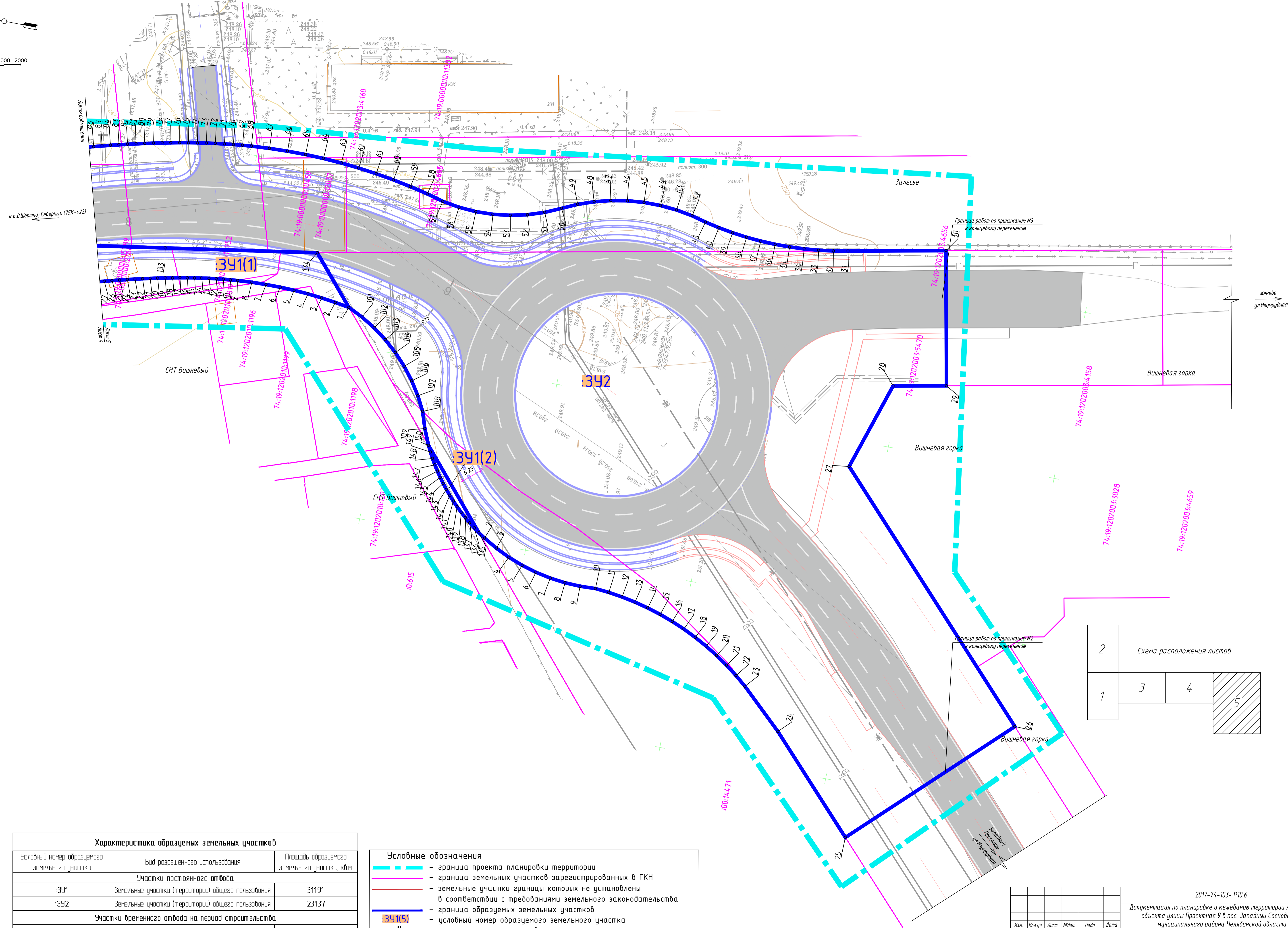
Взам. инв. №

Подп. и дата

Инв. № подл.



0 1000 2000



Характеристика образуемых земельных участков		
Условный номер образуемого земельного участка	Вид разрешенного использования	Площадь образуемого земельного участка, кв.м
Участки постоянного отвода		
:341	Земельные участки (территории) общего пользования	31191
:342	Земельные участки (территории) общего пользования	23137
Участки временного отвода на период строительства		
:343	Автомобильный транспорт	23138

Условные обозначения	
	— граница проекта планировки территории
	— граница земельных участков зарегистрированных в ГКН
	— земельные участки границы которых не установлены в соответствии с требованиями земельного законодательства
	— граница образуемых земельных участков
	— условный номер образуемого земельного участка
	— характерная точка координат

2017-74-103-Р10.6				
Документация по планировке и межеванию территории линейного объекта улицы Проектная 9 в пос. Западный Сосновского муниципального района Челябинской области				
Изм.	Колуч.	Лист	Маск.	Подп.
Разработал	Павлик	Грязнов		
ГИП				
Проект межевания территории			Стадия	Лист
			П	ПМ-1-5
Чертеж межевания территории М 1500			ООО "Инжиниринг" Санкт-Петербург	
Н.контроль	Грязнов			

Составлено	
Взак. инв. №	
Листы и дата	
Лист № лист.	