



АДМИНИСТРАЦИЯ СОСНОВСКОГО МУНИЦИПАЛЬНОГО РАЙОНА
Управление архитектуры и строительства

ГРАДОСТРОИТЕЛЬНЫЙ ПЛАН ЗЕМЕЛЬНОГО УЧАСТКА

№ R U 7 4 1 9 2 0 1 7 - / 2 4 1

Градостроительный план земельного участка подготовлен на основании:

Комитета по управлению имуществом и земельными отношениями Сосновского муниципального района Челябинской области вх. № 3761 от 21.06.2017 года
456510 Челябинская область, Сосновский район, с. Долгодеревенское, ул. 50 лет ВЛКСМ, д.21, тел.(факс) (8-351-44) 9-03-19 (9-00-54)

Местонахождение земельного участка: Челябинская область, Сосновский муниципальный район, Долгодеревенское сельское поселение

Кадастровый номер земельного участка: 74:19:0304005:92

Описание местоположения границ земельного участка: Россия, Челябинская область, р-н Сосновский, д. Прохорово

Площадь земельного участка: 7000 кв.м.

Описание допустимого местоположения объекта капитального строительства на земельном участке: -

План подготовлен:

М.П. 30.06.2017 г.



Начальник управления
архитектуры и строительства
О.В.Антель

Представлен Управлением архитектуры и строительства Администрации Сосновского муниципального района

Утвержден постановлением Главы администрации

№ 2084 от 17.07.2017 г.

с. Долгодеревенское 2017 г.



Администрация Сосновского муниципального района
Челябинской области

ПОСТАНОВЛЕНИЕ

От 11.07 2017 года № 2084

с. Долгодеревенское

Об утверждении градостроительного плана земельного участка для размещения оптовой базы и склада, общей площадью 7000 кв.м., с кадастровым номером 74:19:0304005:92, расположенного по адресу: Россия, Челябинская область, р-н Сосновский, д.Прохорово

В соответствии с Федеральным законом от 06.10.2003 года № 131-ФЗ «Об общих принципах организации местного самоуправления в Российской Федерации», статьей 7 Федерального закона от 29.12.2004 года № 191-ФЗ «О введении в действие Градостроительного кодекса Российской Федерации», статьями 44,46 Градостроительного кодекса Российской Федерации, заявления Комитета по управлению имуществом и земельными отношениями Сосновского муниципального района Челябинской области вх. № 3761 от 21.06.2017 года, администрация Сосновского муниципального района **ПОСТАНОВЛЯЕТ:**

1. Утвердить градостроительный план земельного участка для размещения оптовой базы и склада, общей площадью 7000 кв.м., с кадастровым номером 74:19:0304005:92, расположенного по адресу: Россия, Челябинская область, р-н Сосновский, д.Прохорово (Приложение).

2. Управлению архитектуры и строительства (О.В. Антель) произвести регистрацию градостроительного плана земельного участка, утвержденного настоящим постановлением.

3. Контроль исполнения настоящего постановления оставляю за собой.

Глава Сосновского
муниципального района



Е.Г.Ваганов

2. Информация о градостроительном регламенте либо требованиях к назначению, параметрам и размещению объекта капитального строительства

Градостроительный регламент установлен в составе Правил землепользования и застройки Долгодеревенского сельского поселения, утвержденных решением Совета Депутатов Долгодеревенского сельского поселения от 29.12.2016г. № 69

Детальный план территории не разрабатывался.

2.1. Информация о видах разрешенного использования земельного участка.

П – производственная территориальная зона

П-3 зона промышленных объектов IV и V классов опасности:

Основные виды разрешенного использования земельных участков и объектов капитального строительства:

| Наименование вида | Описание вида | Код |
|---|---|-----|
| Научное обеспечение сельского хозяйства | Осуществление научной и селекционной работы, ведения сельского хозяйства для получения ценных с научной точки зрения образцов растительного и животного мира; размещение коллекций генетических ресурсов растений | .14 |
| Хранение и переработка сельскохозяйственной продукции | Размещение зданий, сооружений, используемых для производства, хранения, первичной и глубокой переработки сельскохозяйственной продукции | .15 |
| Обеспечение сельскохозяйственного производства | Размещение машинно-транспортных и ремонтных станций, ангаров и гаражей для сельскохозяйственной техники, амбаров, водонапорных башен, трансформаторных станций и иного технического оборудования, используемого для ведения сельского хозяйства | .18 |
| Коммунальное обслуживание | Размещение объектов капитального строительства в целях обеспечения физических и юридических лиц коммунальными услугами, в частности: поставки воды, тепла, электричества, газа, предоставления услуг связи, отвода канализационных стоков, очистки и уборки объектов недвижимости (котельных, водозаборов, очистных сооружений, насосных станций, водопроводов, линий электропередач, трансформаторных подстанций, газопроводов, линий связи, телефонных станций, канализаций, стоянок, гаражей и мастерских для обслуживания уборочной и аварийной техники, а также зданий или помещений, предназначенных для приема физических и юридических лиц в связи с предоставлением им коммунальных услуг) | .1 |
| Обеспечение научной деятельности | Размещение объектов капитального строительства для проведения научных исследований и изысканий, испытаний опытных промышленных образцов, для размещения организаций, осуществляющих научные изыскания, исследования и разработки (научно-исследовательские институты, проектные институты, научные центры, опытно-конструкторские центры, государственные академии наук, в том числе отраслевые), проведения научной и селекционной работы, ведения сельского и лесного хозяйства для получения ценных с научной точки зрения образцов растительного и животного мира | .9 |
| Деловое управление | Размещение объектов капитального строительства с целью: размещения объектов управленческой деятельности, не связанной с государственным или муниципальным управлением и оказанием услуг, а также с целью обеспечения совершения сделок, не требующих передачи товара в момент их совершения между организациями, в том числе биржевая деятельность (за исключением банковской и страховой деятельности) | .1 |
| Обслуживание автотранспорта | Размещение постоянных или временных гаражей с несколькими стояночными местами, стоянок (парковок), гаражей, в том числе многоярусных, не указанных в коде 2.7.1 | .9 |
| Производственная деятельность | Размещение объектов капитального строительства в целях добычи недр, их переработки, изготовления вещей промышленным способом. | .0 |
| Пищевая промышленность | Размещение объектов пищевой промышленности, по переработке сельскохозяйственной продукции способом, приводящим к их переработке в иную продукцию (консервирование, копчение, хлебопечение), в том числе для производства напитков, алкогольных напитков и табачных изделий | .4 |
| Строительная промышленность | Размещение объектов капитального строительства, предназначенных для производства: строительных материалов (кирпичей, пиломатериалов, цемента, крепежных материалов), бытового и строительного газового и сантехнического оборудования, лифтов и подъемников, столярной продукции, сборных домов или их частей и тому подобной продукции | .6 |
| Склады | Размещение сооружений, имеющих назначение по временному хранению, распределению и перевалке грузов (за исключением хранения стратегических запасов), не являющихся частями производственных комплексов, на которых был создан груз: промышленные базы, склады, погрузочные терминалы и доки, нефтехранилища и нефтеналивные станции, газовые хранилища и обслуживающие их газоконденсатные и газоперекачивающие станции, элеваторы и продовольственные склады, за исключением железнодорожных перевалочных складов | .9 |
| Обеспечение | Размещение объектов капитального строительства, необходимых для подготовки и | |

| | | |
|---|---|-----|
| внутреннего правопорядка | поддержания в готовности органов внутренних дел и спасательных служб, в которых существует военизированная служба; размещение объектов гражданской обороны, за исключением объектов гражданской обороны, являющихся частями производственных зданий | .3 |
| Заготовка древесины | Рубка лесных насаждений, выросших в природных условиях, в том числе гражданами для собственных нужд, частичная переработка, хранение и вывоз древесины, создание лесных дорог, размещение сооружений, необходимых для обработки и хранения древесины (лесных складов, лесопилен), охрана и восстановление лесов | 0.1 |
| Земельные участки (территории) общего пользования | Размещение объектов улично-дорожной сети, автомобильных дорог и пешеходных тротуаров в границах населенных пунктов, пешеходных переходов, набережных, береговых полос водных объектов общего пользования, скверов, бульваров, площадей, проездов, малых архитектурных форм благоустройства | 2.0 |

Вспомогательные виды разрешенного использования земельных участков и объектов капитального строительства:

| Наименование вида | Описание вида | Код |
|------------------------------------|---|-----|
| Магазины | Размещение объектов капитального строительства, предназначенных для продажи товаров, торговая площадь которых составляет до 5000 кв. м | .4 |
| Общественное питание | Размещение объектов капитального строительства в целях устройства мест общественного питания (рестораны, кафе, столовые, закусочные, бары) | .6 |
| Гостиничное обслуживание | Размещение гостиниц, а также иных зданий, используемых с целью извлечения предпринимательской выгоды из предоставления жилого помещения для временного проживания в них | .7 |
| Спорт | Размещение объектов капитального строительства в качестве спортивных клубов, спортивных залов, бассейнов, устройство площадок для занятия спортом и физкультурой (беговые дорожки, спортивные сооружения, теннисные корты, поля для спортивной игры, автодромы, мотодромы, трамплины, трассы и спортивные стрельбища), в том числе водным (причалы и сооружения, необходимые для водных видов спорта и хранения соответствующего инвентаря); размещение спортивных баз и лагерей | .1 |
| Транспорт | Размещение различного рода путей сообщения и сооружений, используемых для перевозки людей или грузов либо передачи веществ. Содержание данного вида разрешенного использования включает в себя содержание видов разрешенного использования с кодами 7.1 - 7.5 | .0 |
| Выставочно-ярмарочная деятельность | Размещение объектов капитального строительства, сооружений, предназначенных для осуществления выставочно-ярмарочной и конгрессной деятельности, включая деятельность, необходимую для обслуживания указанных мероприятий (застройка экспозиционной площади, организация питания участников мероприятий) | .10 |

Условно разрешенные виды разрешенного использования земельных участков и объектов капитального строительства:

| Наименование вида | Описание вида | Код |
|--|---|------|
| Среднее и высшее профессиональное образование | Размещение объектов капитального строительства, предназначенных для профессионального образования и просвещения (профессиональные технические училища, колледжи, художественные, музыкальные училища, общества знаний, институты, университеты, организации по переподготовке и повышению квалификации специалистов и иные организации, осуществляющие деятельность по образованию и просвещению) | .5.2 |
| Культурное развитие | Размещение объектов капитального строительства, предназначенных для размещения в них музеев, выставочных залов, художественных галерей, домов культуры, библиотек, кинотеатров и кинозалов, театров, филармоний, планетариев; устройство площадок для празднеств и гуляний; размещение зданий и сооружений для размещения цирков, зверинцев, зоопарков, океанариумов | .6 |
| Ветеринарное обслуживание | Размещение объектов капитального строительства, предназначенных для оказания ветеринарных услуг, содержания или разведения животных, не являющихся сельскохозяйственными, под надзором человека. Содержание данного вида разрешенного использования включает в себя содержание видов разрешенного использования с кодами 3.10.1 - 3.10.2 | .10 |
| Объекты торговли (торговые центры, торгово-развлекательные центры (комплексы)) | Размещение объектов капитального строительства, общей площадью свыше 5000 кв. м с целью размещения одной или нескольких организаций, осуществляющих продажу товаров, и (или) оказание услуг в соответствии с содержанием видов разрешенного использования с кодами 4.5 - 4.9; размещение гаражей и (или) стоянок для автомобилей сотрудников и посетителей | .2 |

| | | |
|------------------------------------|--|------|
| | торгового центра | |
| Рынки | Размещение объектов капитального строительства, сооружений, предназначенных для организации постоянной или временной торговли (ярмарка, рынок, базар), с учетом того, что каждое из торговых мест не располагает торговой площадью более 200 кв. м; размещение гаражей и (или) стоянок для автомобилей сотрудников и посетителей рынка | .3 |
| Объекты придорожного сервиса | Размещение автозаправочных станций (бензиновых, газовых); размещение магазинов сопутствующей торговли, зданий для организации общественного питания в качестве объектов придорожного сервиса; предоставление гостиничных услуг в качестве придорожного сервиса; размещение автомобильных моек и прачечных для автомобильных принадлежностей, мастерских, предназначенных для ремонта и обслуживания автомобилей и прочих объектов придорожного сервиса | .9.1 |
| Выставочно-ярмарочная деятельность | Размещение объектов капитального строительства, сооружений, предназначенных для осуществления выставочно-ярмарочной и конгрессной деятельности, включая деятельность, необходимую для обслуживания указанных мероприятий (застройка экспозиционной площади, организация питания участников мероприятий) | .10 |
| Легкая промышленность | Размещение объектов капитального строительства, предназначенных для текстильной, фарфоро-фаянсовой, электронной промышленности | .3 |
| Фармацевтическая промышленность | Размещение объектов капитального строительства, предназначенных для фармацевтического производства, в том числе объектов, в отношении которых предусматривается установление охранных или санитарно-защитных зон | .3.1 |
| Связь | Размещение объектов связи, радиовещания, телевидения, включая воздушные радиорелейные, надземные и подземные кабельные линии связи, линии радиодиффузии, антенные поля, усилительные пункты на кабельных линиях связи, инфраструктуру спутниковой связи и телерадиовещания, за исключением объектов связи, размещение которых предусмотрено содержанием вида разрешенного использования с кодом 3.1 | .8 |

Предельные размеры земельных участков и предельные параметры разрешенного строительства, реконструкции объектов капитального строительства:

| | | |
|--|--|---|
| Предельные (минимальные и (или) максимальные) размеры земельных участков, в том числе их площадь | Отсутствует необходимость ограничения параметра. В соответствии с СП 42.13330.2011. Свод правил. Градостроительство. Планировка и застройка городских и сельских поселений. Актуализированная редакция СНиП 2.07.01-89*, Местными нормативами градостроительного проектирования Полетаевского сельского поселения и иными нормативно-правовыми актами РФ | - |
| Минимальные отступы от границ земельных участков в целях определения мест допустимого размещения зданий, строений, сооружений, за пределами которых запрещено строительство зданий, строений, сооружений | Отсутствует необходимость ограничения параметра. В соответствии с СП 42.13330.2011. Свод правил. Градостроительство. Планировка и застройка городских и сельских поселений. Актуализированная редакция СНиП 2.07.01-89*, Местными нормативами градостроительного проектирования Полетаевского сельского поселения и иными нормативно-правовыми актами РФ | - |
| Предельное количество этажей или предельная высота зданий, строений, сооружений | Отсутствует необходимость ограничения параметра. Устанавливается в индивидуальном порядке (применительно к каждому земельному участку, объекту) в процессе согласования. | - |
| Максимальный процент застройки в границах земельного участка, определяемый как отношение суммарной площади земельного участка, которая может быть застроена, ко всей площади земельного участка | Отсутствует необходимость ограничения параметра. В соответствии с СП 42.13330.2011. Свод правил. Градостроительство. Планировка и застройка городских и сельских поселений. Актуализированная редакция СНиП 2.07.01-89*, Местными нормативами Градостроительного проектирования Полетаевского сельского поселения и иными нормативно-правовыми актами РФ | - |

Ограничения использования земельных участков и объектов капитального строительства, устанавливаемые в соответствии с законодательством Российской Федерации

1. Размещение новых объектов, предприятий возможно при условии, что их санитарно-защитные зоны находятся в пределах границ санитарно-защитных зон производственных объектов.

2.2 Требования к назначению, параметрам и размещению объекта капитального строительства на указанном земельном участке. Назначение объекта капитального строительства

Назначение объекта капитального строительства

№ 1, Не заявлено
(согласно чертежу) (назначение объекта капитального строительства)

2.2.1. Предельные (минимальные и (или) максимальные) размеры земельного участка и предельные параметры разрешенного строительства, реконструкции объекта капитального строительства, включая площадь

| Кадастровый номер земельного участка | Длина (м) | Ширина (м) | Зоны с особыми условиями использования территорий (кв. м) | Зоны действия публичных сервитутов (кв. м) | Площадь земельного участка (кв. м) | Номер объекта капитального строительства согласно чертежу градостроительного плана земельного участка | Размер (м) | | Площадь застройки земельного участка (кв. м) |
|--------------------------------------|-----------|------------|---|--|------------------------------------|---|------------|------|--|
| | | | | | | | макс. | мин. | |
| 1 | 2 | 3 | 4 | 5 | 6 | 7 | 8 | | 9 |
| 74:19:030 4005:92 | - | - | - | - | 7000 | 1 | 1800 | 400 | - |

2.2.2. Предельное количество этажей - или предельная высота зданий, строений, сооружений - м.

2.2.3. Максимальный процент застройки в границах земельного участка - %.

2.2.4. Иные показатели (максимальная плотность, максимальный коэффициент застройки):

2.3. Требования к назначению, параметрам и размещению объекта капитального строительства на указанном земельном участке

Назначение объекта капитального строительства

№ _____, _____
(согласно чертежу) (назначение объекта капитального строительства)

Предельные (минимальные и (или) максимальные) размеры земельных участков:

| Номер участка согласно чертежу градостроительного плана | Длина (м) | Ширина (м) | Площадь (кв. м) | Зоны с особыми условиями использования территорий (кв. м) | Зоны действия публичных сервитутов (кв. м) |
|---|-----------|------------|-----------------|---|--|
| 1 | 2 | 3 | 4 | 5 | 6 |
| | | | | | |
| | | | | | |

3. Информация о расположенных в границах земельного участка объектах капитального строительства и объектах культурного наследия

3.1. Объекты капитального строительства

№ _____, _____
(согласно чертежу градостроительного плана) (назначение объекта капитального строительства)

инвентаризационный или _____,

кадастровый номер _____
технический или кадастровый _____
паспорт объекта подготовлен _____

(дата)

(наименование организации (органа) государственного кадастрового учета объектов недвижимости или государственного технического учета и технической инвентаризации объектов капитального строительства)

3.2. Объекты, включенные в единый государственный реестр объектов культурного наследия (памятников истории и культуры) народов Российской Федерации

№ _____

(согласно чертежу градостроительного плана)

(назначение объекта культурного наследия)

(наименование органа государственной власти, принявшего решение о включении выявленного объекта культурного наследия в реестр, реквизиты этого решения)

регистрационный номер в реестре _____

от _____

(дата)

4. Информация о разделении земельного участка

не имеется

(наименование и реквизиты документа, определяющего возможность или невозможность разделения)

5. Информация о технических условиях подключения (технологического присоединения) объектов капитального строительства к сетям инженерно-технического обеспечения

нет

(наименование организации, выдавшей технические условия, реквизиты документа, содержащего в соответствии с частью 7 статьи 48 Градостроительного кодекса Российской Федерации информацию о технических условиях подключения (технологического присоединения) объектов капитального строительства к сетям инженерно-технического обеспечения)

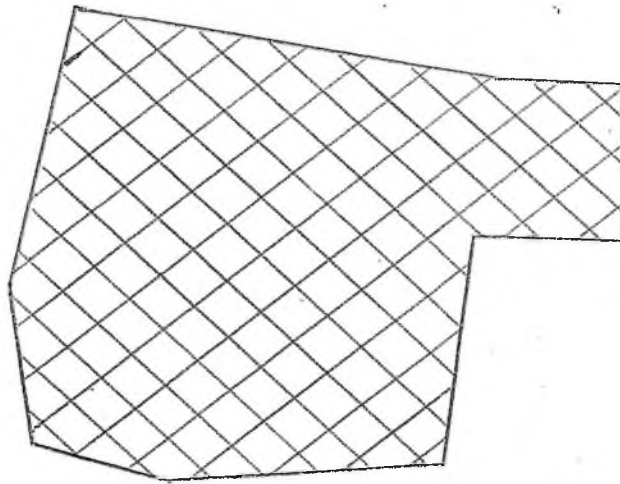
6. Информация о наличии границ зоны планируемого размещения объектов капитального строительства для государственных или муниципальных нужд (при наличии)

нет

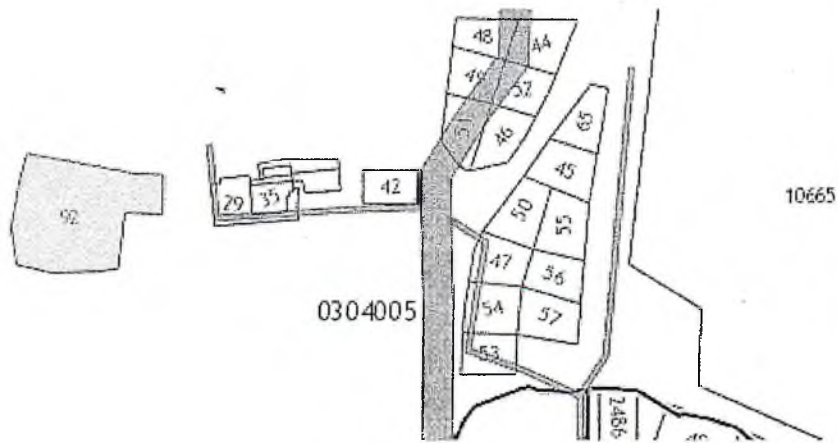
7. Иная информация (при наличии)

нет

I Чертеж градостроительного плана





Ситуационный план



74:19:0304005:92

Условные обозначения

-  - Граница земельного участка
-  - Место допустимого размещения зданий и сооружений

Площадь земельного участка 0,7га

Чертеж градостроительного плана подготовлен на основании данных публичной кадастровой карты

Чертеж градостроительного плана разработан Управлением архитектуры и строительства