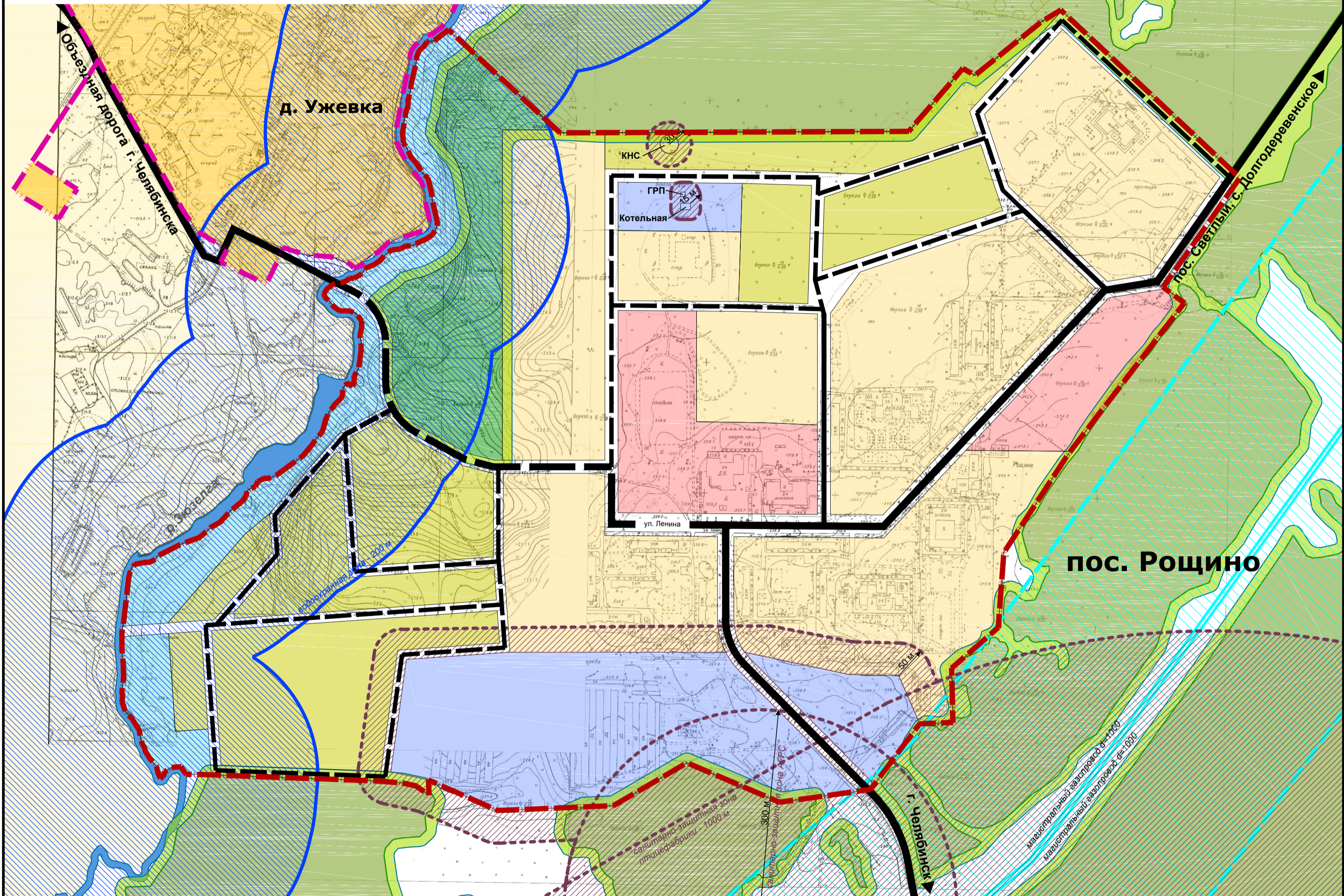
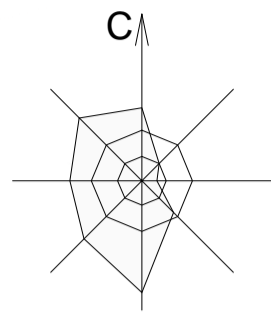


# РОЩИНСКОЕ СЕЛЬСКОЕ ПОСЕЛЕНИЕ СОСНОВСКОГО МУНИЦИПАЛЬНОГО РАЙОНА пос. РОЩИНО

## ПРАВИЛА ЗЕМЛЕПОЛЬЗОВАНИЯ И ЗАСТРОЙКИ

### СХЕМА ПЛАНИРОВОЧНЫХ ОГРАНИЧЕНИЙ СХЕМА ГРАНИЦ ЗОН С ОСОБЫМИ УСЛОВИЯМИ ИСПОЛЬЗОВАНИЯ ТЕРРИТОРИИ



#### УСЛОВНЫЕ ОБОЗНАЧЕНИЯ


##### Территории:

Земли населенного пункта



Административная зона

Жилая зона:



- зона многоквартирных домов



- зона для индивидуального жилищного строительства




Рекреационная зона



- озеленение водоохранной зоны



Коммунально-складская зона



Земли сельскохозяйственного назначения



Земли лесного фонда


##### Границы:




пос. Рощино



д. Ужевка




градостроительных зон



лесных массивов



противопожарного расстояния от лесных массивов (15 м)



водоохранной зоны



санитарно-защитной зоны

##### Зоны с особыми условиями использования территории:




зона противопожарного расстояния от лесных массивов



санитарно-защитная зона



водоохранная зона



охранная зона магистрального газопровода

						13-115			
						Сосновский муниципальный район Челябинской области			
Изм.	Кол.уч.	Лист	Недок.	Подп.	Дата	Правила землепользования и застройки пос. Рощино	Стадия	Лист	Листов
ГАП		Ступин Д.Ю.					П	2	2
Разраб.		Большаков В.В.				Схема планировочных ограничений Схема границ зон с особыми условиями использования территории М 1:5000	ООО "Пять Согласных"		