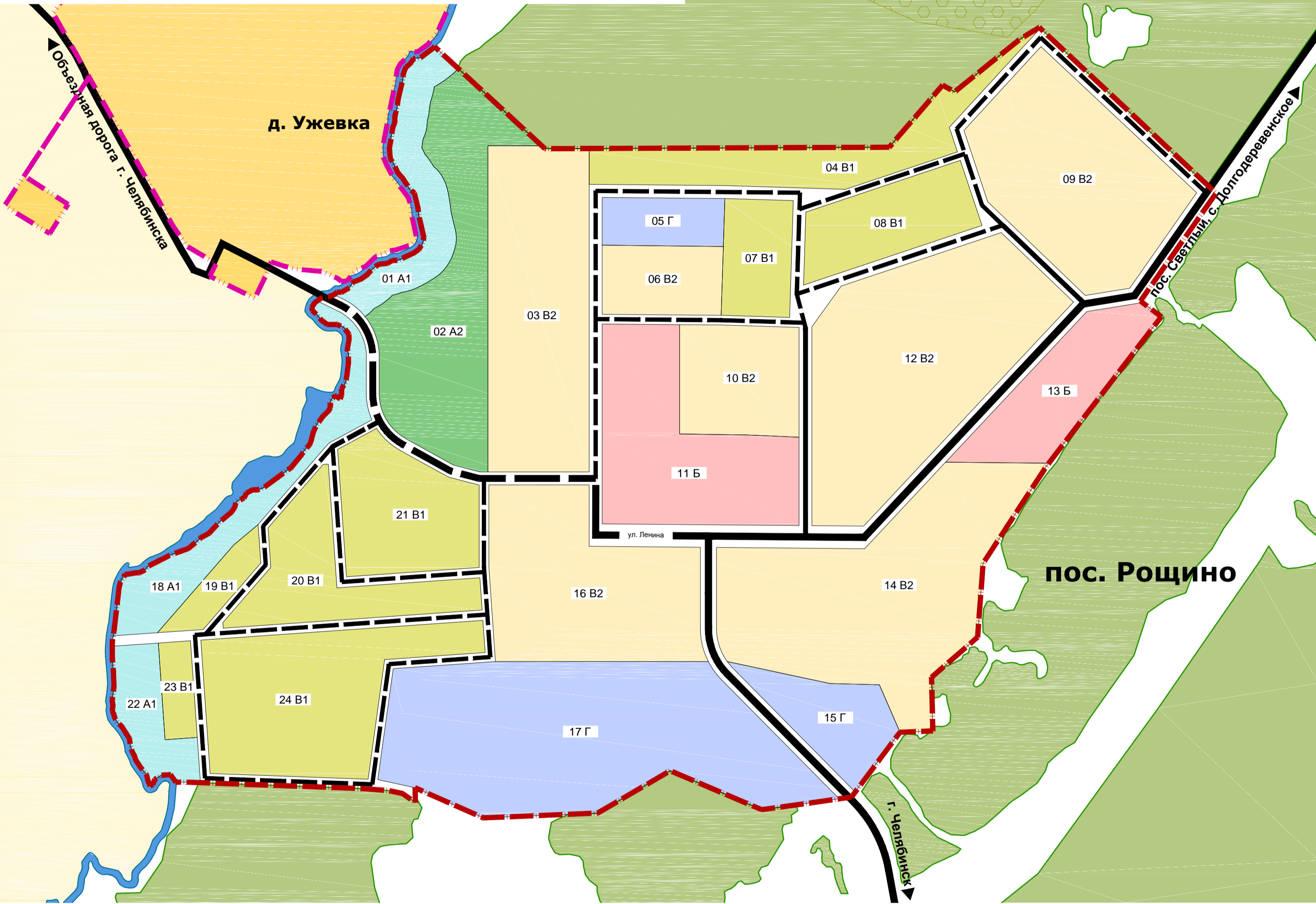
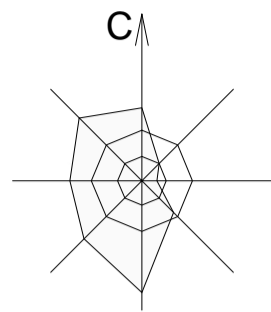


РОЩИНСКОЕ СЕЛЬСКОЕ ПОСЕЛЕНИЕ СОСНОВСКОГО МУНИЦИПАЛЬНОГО РАЙОНА пос. РОЩИНО

ПРАВИЛА ЗЕМЛЕПОЛЬЗОВАНИЯ И ЗАСТРОЙКИ

КАРТА ГРАДОСТРОИТЕЛЬНОГО ЗОНИРОВАНИЯ ТЕРРИТОРИИ

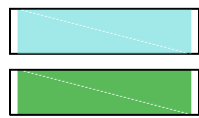


УСЛОВНЫЕ ОБОЗНАЧЕНИЯ

Территории:

Земли населенного пункта

А - особо охраняемые территории и объекты:



A1 - водоохранная зона;



A2 - зеленые насаждения общего пользования;




Б - Общественно-деловая зона;

В - жилая зона:



B1 - зона индивидуального жилищного строительства;



B2 - зона многоквартирных домов от 4-эт. и выше;



Г - коммунально-складская зона.

Границы:



пос. Рощино



д. Ужевка



градостроительных зон

Структура территориальной зоны:

01 B1

вид территориальной зоны

№ территориальной зоны

						13-115			
						Сосновский муниципальный район Челябинской области			
Изм.	Кол.уч.	Лист	№док.	Подп.	Дата	Правила землепользования и застройки пос. Рощино	Стадия	Лист	Листов
ГАП Разраб.		Ступин Д.Ю. Большаков В.В.					П	1	2
						Карта градостроительного зонирования территории М 1:5000	ООО "Пять Согласных"		