

**ПРОЕКТ МЕЖЕВАНИЯ ТЕРРИТОРИИ
ЗЕМЕЛЬНЫХ УЧАСТКОВ С КАДАСТРОВЫМИ НОМЕРАМИ
74:19:0803002:6, 74:19:0803002:8, 74:19:0803002:9,
74:19:0203002:21 В КРАСНОПОЛЬСКОМ СЕЛЬСКОМ ПОСЕЛЕНИИ
СОСНОВСКОГО МУНИЦИПАЛЬНОГО РАЙОНА
ЧЕЛЯБИНСКОЙ ОБЛАСТИ**

ОСНОВНАЯ ЧАСТЬ

Текстовая часть

Инициатор: Кожевников А.Б.

Главный инженер проекта

Осипик Д.А.

Челябинск
2019 год

Содержание

1.	Общие сведения	3
2.	Межевание территории	3
	2.1. Проектное решение	3
	2.2. Перечень и сведения о существующих земельных участках, поставленных на государственный кадастровый учет	4
	2.3. Перечень и сведения о площади образуемых земельных участков, в том числе возможные способы их образования, вид разрешенного использования образуемых земельных участков	4
	2.4. Перечень и сведения о площади образуемых земельных участков, которые будут отнесены к территориям общего пользования или имуществу общего пользования, в том числе в отношении которых предполагаются резервирование и (или) изъятие для государственных или муниципальных нужд, вид разрешенного использования образуемых земельных участков	5
	2.5. Сведения о границах территории, в отношении которой утвержден проект межевания, содержащие перечень координат характерных точек этих границ в системе координат, используемой для ведения Единого государственного реестра недвижимости	5
3.	Приложения	10
	3.1. Постановление Администрации Сосновского муниципального района Челябинской области от 15.02.2019 № 220 «О разработке проекта межевания территории земельных участков с кадастровыми номерами 74:19:0803002:6, 74:19:0803002:8, 74:19:0803002:9, 74:19:0203002:21 в Кременкульском сельском поселении Сосновского муниципального района Челябинской области»	10
	3.2. Фрагмент Публичной кадастровой карты Федеральной службы государственной регистрации, кадастра и картографии России	11
	3.3. Каталог координат образуемых земельных участков	12

1. Общие сведения

Основанием для разработки документации по планировке территории является постановление Администрации Сосновского муниципального района Челябинской области от 15.02.2019 № 220 «О разработке проекта межевания территории земельных участков с кадастровыми номерами 74:19:0803002:6, 74:19:0803002:8, 74:19:0803002:9, 74:19:0203002:21 в Кременкульском сельском поселении Сосновского муниципального района Челябинской области».

Содержание проектных сведений документации по планировке территории принято на основании статьи 43 Градостроительного кодекса Российской Федерации.

Проект межевания территории состоит из основной части, которая подлежит утверждению, и материалов по обоснованию проекта.

Основная часть проекта межевания территории включает в себя текстовую часть и чертежи межевания территории, которые содержат:

Лист 1. Чертеж межевания территории, масштаб 1:2000.

Планируемые и существующие элементы планировочной структуры не отображены, так как подготовка проекта межевания территории осуществляется вне состава проекта планировки территории – в первом случае, во втором случае – ввиду их отсутствия.

Настоящей документацией по планировке территории (проектом межевания территории) красные линии не устанавливаются. Действующие красные линии отсутствуют.

Лесные участки земель лесного фонда в границах межевания отсутствуют.

Минимальные отступы от границ земельных участков в целях определения мест допустимого размещения зданий, строений, сооружений, за пределами которых запрещено строительство зданий, строений, сооружений, устанавливаются на основании «Правил землепользования и застройки Краснополяского сельского поселения Сосновского муниципального района Челябинской области», утвержденных решением Совета депутатов Краснополяского сельского поселения Сосновского муниципального района Челябинской области от 28.12.2016 № 34, для территориальной зоны специального назначения – кладбищ (СН-1).

Состав материалов по обоснованию проекта межевания территории:

Лист 1. Границы существующих земельных участков, границы зон с особыми условиями использования территорий, местоположение существующих объектов капитального строительства, масштаб 1:2000.

Границы особо охраняемых природных территорий и территорий объектов культурного наследия не отображаются ввиду отсутствия таковых.

Граница Шершневого лесничества (согласно «Карте-схеме административного деления территории Челябинской области с указанием лесничеств» официального сайта Главного управления лесами Челябинской области), в границах которой находится планируемая территория, установлена вне границ проектирования, включая последнюю, а границы лесопарков, участковых лесничеств, лесных кварталов, лесотаксационных выделов или частей лесотаксационных выделов не определена ввиду отсутствия соответствующих сведений.

2. Межевание территории

2.1. Проектное решение

Проект межевания выполнен с учетом сведений Публичной кадастровой карты Федеральной службы государственной регистрации, кадастра и картографии России на момент проектирования (приложение 3.2).

С целью определения территории общего пользования (проезда) образовано восемь земельных участков, ширина которых составляет 5,0 м, 6,0 м и 8,0 м согласно створу существующей проезжей части. Изменяемые земельные участки и сервитуты отсутствуют.

2.2. Перечень и сведения о существующих земельных участках, поставленных на государственный кадастровый учет

Таблица 1

Номер на чертеже	Кадастровый номер	Площадь*, га	Вид разрешенного использования*
1	74:19:0803002:6	1,3121	не установлено
2	74:19:0803002:8	7,6205	не установлено
3	74:19:0803002:9	10,6246	не установлено
4	74:19:0803002:21	32,3000	под размещение кладбища
5	74:19:0000000:14994**	221,6643	для ведения лесного хозяйства

Примечание:

* - согласно выписке из Единого государственного реестра недвижимости об основных характеристиках и зарегистрированных правах на объект недвижимости;



** - земельный участок является многоконтурным.

2.3. Перечень и сведения о площади образуемых земельных участков, в том числе возможные способы их образования, вид разрешенного использования образуемых земельных участков

Таблица 2

Номер на чертеже	Площадь**, га	Способ образования	Категория земель	Вид разрешенного использования в соответствии с проектом планировки
1.2.1*	0,2473	при разделе земельного участка с кадастровым номером 74:19:0803002:6		
1.2.2*	1,0053			
2.2.1*	3,3467	при разделе земельного участка с кадастровым номером 74:19:0803002:8	не установлено***	не установлено** ***
2.2.2*	3,7607			
2.2.3*	0,1689			
3.2.1*	0,4825	при разделе земельного участка с кадастровым номером 74:19:0803002:9		
3.2.2*	10,0600			
4.2.1*	7,0402	при разделе земельного участка с кадастровым номером 74:19:0803002:21	земли промышленности, энергетики, ...*** **	под размещение кладбища** ***
4.2.2*	17,5800			
4.2.3*	3,4262			
4.2.4*	3,1165			
4.2.5*	0,0076			
4.2.6*	0,0077			

Примечание:




- ** - указана фактическая площадь земельного участка;
- *** - согласно приложению 3.2 текстовой части проекта межевания территории;
- *** ** - согласно разрешенному использованию земельного участка (по документу) в соответствии со сведениями Публичной кадастровой карты Федеральной службы государственной регистрации, кадастра и картографии, установленному на момент разработки проекта межевания территории;
- *** ** - земли промышленности, энергетики, транспорта, связи, радиовещания, телевидения, информатики, земли для обеспечения космической деятельности, земли обороны, безопасности и земли иного специального назначения;
-  - часть образуемого многоконтурного земельного участка;
-  - образуемый земельный участок является многоконтурным.

2.4. Перечень и сведения о площади образуемых земельных участков, которые будут отнесены к территориям общего пользования или имуществу общего пользования, в том числе в отношении которых предполагаются резервирование и (или) изъятие для государственных или муниципальных нужд, вид разрешенного использования образуемых земельных участков

Таблица 3

Номер на чертеже	Площадь**, га	Способ образования	Категория земель	Вид разрешенного использования в соответствии с проектом планировки
1.1*	0,0595	при разделе земельного участка с кадастровым номером 74:19:0803002:6	не установлено***	земельные участки (территории) общего пользования ** **
2.1*	0,3442	при разделе земельного участка с кадастровым номером 74:19:0803002:8		
3.1*	0,0822	при разделе земельного участка с кадастровым номером 74:19:0803002:9		
4.1.1*	1,0151	при разделе земельного участка с кадастровым номером 74:19:0803002:21	земли промышленности, энергетики, ...*** **	
4.1.2*	0,0518			

Примечание:

- ** - указана фактическая площадь земельного участка;
- *** - согласно приложению 3.2 текстовой части проекта межевания территории;
- *** ** - в соответствии с основным видом разрешенного использования территориальной зоны специального назначения – кладбищ (СН-1) «Правил землепользования и застройки Краснополяского сельского поселения Сосновского муниципального района Челябинской области», утвержденных решением Совета депутатов Краснополяского сельского поселения Сосновского муниципального района Челябинской области от 28.12.2016 № 34;
- *** ** - земли промышленности, энергетики, транспорта, связи, радиовещания, телевидения, информатики, земли для обеспечения космической деятельности, земли обороны, безопасности и земли иного специального назначения;
-  - образуемый земельный участок;
-  - часть образуемого многоконтурного земельного участка;
-  - образуемый земельный участок является многоконтурным.

2.5. Сведения о границах территории, в отношении которой утвержден проект межевания, содержащие перечень координат характерных точек этих границ в системе координат, используемой для ведения Единого государственного реестра недвижимости

В границах территории, в отношении которой утвержден проект межевания, земельные участки земель лесного фонда отсутствуют.

Таблица 4

Номер точки	X, м	Y, м	Номер точки	X, м	Y, м
1	611218,31	2311701,63	8	611282,40	2311696,26
2	611225,29	2311703,90	9	611290,55	2311694,71
3	611231,95	2311705,90	10	611294,40	2311693,66
4	611242,56	2311701,89	11	611300,17	2311692,41
5	611251,21	2311699,07	12	611309,83	2311690,32
6	611260,06	2311698,09	13	611318,49	2311688,45
7	611274,47	2311696,89	14	611320,92	2311691,24

Номер точки	X, м	Y, м	Номер точки	X, м	Y, м
15	611322,17	2311699,86	29	611261,65	2311861,74
16	611325,04	2311709,65	30	611257,63	2311849,16
17	611328,47	2311716,39	31	611254,35	2311841,51
18	611330,41	2311730,47	32	611252,25	2311838,70
19	611333,83	2311764,79	33	611251,74	2311830,85
20	611336,74	2311783,42	34	611250,23	2311819,94
21	611339,14	2311792,58	35	611245,38	2311797,60
22	611311,83	2311799,88	36	611235,65	2311771,16
23	611296,35	2311803,33	37	611230,75	2311754,73
24	611294,64	2311809,24	38	611229,01	2311748,88
25	611292,57	2311819,20	39	611227,71	2311744,53
26	611289,80	2311835,82	40	611220,97	2311725,53
27	611287,99	2311864,14	41	611213,54	2311706,78
28	611263,90	2311876,93			
1	610738,14	2311709,67	39	611225,21	2311770,84
2	610832,94	2311716,72	40	611226,19	2311782,84
3	610856,95	2311716,59	41	611226,84	2311794,61
4	610859,49	2311702,68	42	611227,15	2311809,67
5	610861,87	2311680,75	43	611235,45	2311835,99
6	610860,21	2311663,70	44	611203,87	2311843,15
7	610859,57	2311654,13	45	611189,64	2311854,58
8	610861,63	2311636,20	46	611181,20	2311854,46
9	610877,33	2311630,53	47	611171,09	2311852,79
10	610893,82	2311634,48	48	611152,91	2311851,17
11	610912,22	2311637,08	49	611135,07	2311848,56
12	610924,12	2311637,50	50	611104,90	2311846,97
13	610934,32	2311636,63	51	611095,74	2311847,10
14	610949,69	2311636,71	52	611081,02	2311841,59
15	610964,70	2311634,63	53	611066,64	2311836,03
16	611005,40	2311635,86	54	611049,18	2311834,08
17	611035,14	2311634,51	55	611030,24	2311833,96
18	611055,77	2311634,95	56	611010,65	2311833,57
19	611083,12	2311629,32	57	610861,26	2311815,93
20	611105,31	2311629,74	58	610854,38	2311815,18
21	611116,09	2311633,12	59	610839,23	2311814,51
22	611126,06	2311638,44	60	610813,03	2311814,75
23	611125,94	2311646,05	61	610788,51	2311815,10
24	611124,70	2311650,96	62	610767,46	2311818,38
25	611123,54	2311660,47	63	610758,59	2311819,73
26	611123,47	2311674,96	64	610751,69	2311821,21
27	611123,81	2311684,77	65	610745,70	2311822,49
28	611121,68	2311706,26	66	610740,76	2311823,55
29	611122,32	2311725,40	67	610729,62	2311824,17
30	611122,80	2311736,09	68	610730,81	2311807,39
31	611122,27	2311743,14	69	610721,67	2311804,82
32	611130,70	2311743,58	70	610723,80	2311773,19
33	611158,31	2311743,99	71	610729,88	2311753,96
34	611184,60	2311744,27	72	610732,02	2311742,23
35	611207,73	2311744,54	73	610732,46	2311731,03
36	611221,22	2311744,74	74	610732,77	2311723,01
37	611221,94	2311749,42	75	610732,80	2311722,94
38	611222,85	2311755,37	76	610737,20	2311713,91
1	610011,90	2311771,62	16	610048,12	2312299,54
2	610011,90	2311782,34	17	610061,03	2312324,71
3	610011,89	2311852,87	18	610063,88	2312330,27
4	610005,24	2311874,07	19	610064,60	2312332,38
5	610001,30	2311874,83	20	610067,20	2312340,03
6	609979,16	2311940,55	21	610085,39	2312396,33
7	609974,74	2311954,03	22	610094,87	2312392,95
8	609964,88	2311990,29	23	610129,46	2312388,93
9	609906,31	2312172,32	24	610176,89	2312383,43
10	609911,22	2312173,88	25	610269,52	2312374,72
11	610029,86	2312198,44	26	610295,30	2312370,38
12	610062,51	2312210,18	27	610310,41	2312370,37
13	610073,54	2312242,19	28	610366,04	2312382,61
14	610067,47	2312257,66	29	610433,40	2312400,24
15	610049,87	2312272,42	30	610499,04	2312412,47

Номер точки	X, м	Y, м	Номер точки	X, м	Y, м
31	610523,65	2312419,49	100	610865,35	2312212,18
32	610531,40	2312420,25	101	610871,31	2312219,68
33	610536,26	2312426,03	102	610873,26	2312233,39
34	610660,61	2312518,04	103	610877,30	2312256,49
35	610705,59	2312549,29	104	610880,31	2312274,36
36	610736,23	2312570,58	105	610882,55	2312288,36
37	610867,86	2312562,92	106	610883,32	2312297,45
38	610871,32	2312554,37	107	610892,17	2312299,03
39	610874,04	2312540,87	108	610905,63	2312300,98
40	610866,72	2312523,26	109	610910,62	2312303,01
41	610859,42	2312511,88	110	610913,89	2312308,15
42	610842,03	2312481,85	111	610919,06	2312313,61
43	610833,38	2312483,26	112	610930,39	2312308,34
44	610826,12	2312482,24	113	610942,39	2312304,28
45	610818,86	2312485,03	114	610948,31	2312304,84
46	610806,78	2312493,37	115	610961,36	2312305,17
47	610786,67	2312504,22	116	610970,75	2312293,01
48	610777,77	2312509,02	117	610971,65	2312257,72
49	610760,14	2312513,92	118	610971,05	2312246,46
50	610751,15	2312514,29	119	610969,70	2312235,28
51	610731,41	2312507,09	120	610967,04	2312216,45
52	610720,65	2312496,75	121	610965,19	2312210,28
53	610715,10	2312490,89	122	610961,52	2312186,85
54	610710,93	2312486,06	123	610959,15	2312164,24
55	610704,35	2312484,01	124	610957,68	2312152,28
56	610697,78	2312484,72	125	610958,63	2312134,69
57	610686,36	2312482,68	126	610954,42	2312104,67
58	610680,95	2312473,46	127	610949,64	2312084,28
59	610681,84	2312463,89	128	610948,10	2312079,21
60	610678,47	2312459,95	129	610947,25	2312070,96
61	610680,19	2312444,06	130	610942,13	2312050,64
62	610683,78	2312429,77	131	610941,44	2312041,54
63	610754,52	2312481,56	132	610940,71	2312020,07
64	610769,45	2312496,28	133	610935,57	2311997,66
65	610782,10	2312476,13	134	610932,26	2311995,63
66	610802,44	2312445,38	135	610918,55	2311992,38
67	610820,51	2312419,01	136	610907,74	2311992,15
68	610862,92	2312355,16	137	610887,41	2311992,49
69	610874,05	2312339,20	138	610871,42	2311991,96
70	610866,45	2312333,69	139	610859,88	2311998,63
71	610856,61	2312328,26	140	610862,30	2312009,15
72	610847,21	2312321,71	141	610865,73	2312026,59
73	610833,72	2312313,96	142	610860,50	2312039,49
74	610825,52	2312306,54	143	610831,59	2312036,64
75	610809,26	2312289,67	144	610807,50	2312031,88
76	610793,88	2312272,19	145	610804,26	2312047,96
77	610782,62	2312259,16	146	610798,58	2312074,10
78	610772,94	2312249,10	147	610794,94	2312094,65
79	610762,15	2312239,08	148	610784,21	2312107,70
80	610760,92	2312236,35	149	610769,29	2312092,80
81	610763,64	2312226,62	150	610754,95	2312079,81
82	610769,29	2312213,92	151	610754,96	2312050,54
83	610776,16	2312196,57	152	610756,47	2311963,48
84	610784,03	2312178,79	153	610750,70	2311948,31
85	610788,50	2312165,23	154	610751,20	2311944,87
86	610791,83	2312155,94	155	610753,89	2311934,87
87	610794,59	2312144,36	156	610755,13	2311926,21
88	610798,14	2312130,80	157	610756,46	2311904,12
89	610802,53	2312141,59	158	610751,93	2311903,94
90	610805,79	2312153,28	159	610745,93	2311903,71
91	610807,57	2312164,83	160	610740,46	2311903,49
92	610809,62	2312172,34	161	610740,28	2311908,84
93	610812,26	2312180,26	162	610733,41	2311908,99
94	610814,94	2312191,55	163	610724,78	2311909,15
95	610822,17	2312194,29	164	610719,88	2311908,54
96	610831,75	2312197,78	165	610709,42	2311905,08
97	610845,18	2312201,98	166	610699,90	2311903,14
98	610856,03	2312204,85	167	610693,38	2311903,25
99	610860,20	2312206,88	168	610687,70	2311903,75

Номер точки	X, м	Y, м	Номер точки	X, м	Y, м
169	610680,76	2311903,86	238	610450,36	2311835,15
170	610679,71	2311906,40	239	610435,70	2311838,94
171	610679,10	2311910,71	240	610433,44	2311856,50
172	610678,55	2311916,81	241	610431,76	2311882,78
173	610676,75	2311919,98	242	610431,51	2311905,67
174	610675,82	2311923,73	243	610430,44	2311923,86
175	610674,63	2311926,74	244	610414,67	2311962,82
176	610672,39	2311926,35	245	610411,17	2311990,07
177	610672,26	2311933,34	246	610409,48	2312012,95
178	610575,03	2311926,91	247	610409,29	2312015,45
179	610542,47	2311916,92	248	610409,01	2312017,95
180	610535,83	2311902,83	249	610406,06	2312044,41
181	610535,82	2311873,45	250	610410,34	2312066,07
182	610544,52	2311821,55	251	610419,13	2312080,20
183	610555,10	2311805,73	252	610418,82	2312101,20
184	610566,39	2311806,37	253	610417,76	2312132,18
185	610599,61	2311805,26	254	610417,33	2312168,17
186	610611,66	2311775,03	255	610414,04	2312187,63
187	610613,63	2311750,06	256	610425,35	2312200,89
188	610613,39	2311725,56	257	610428,06	2312220,34
189	610623,25	2311715,21	258	610416,28	2312238,76
190	610639,13	2311722,44	259	610400,34	2312248,42
191	610656,04	2311728,69	260	610383,97	2312245,98
192	610667,73	2311722,57	261	610367,16	2312246,94
193	610700,76	2311714,35	262	610346,49	2312258,52
194	610702,47	2311719,88	263	610323,62	2312262,99
195	610711,79	2311712,22	264	610323,94	2312241,80
196	610712,71	2311709,87	265	610310,11	2312243,59
197	610715,32	2311703,21	266	610290,28	2312238,29
198	610716,27	2311700,79	267	610286,17	2312228,54
199	610706,55	2311681,44	268	610284,83	2312219,40
200	610699,00	2311667,82	269	610288,71	2312208,08
201	610695,93	2311662,29	270	610292,16	2312196,32
202	610695,55	2311656,87	271	610293,00	2312185,87
203	610695,02	2311649,27	272	610290,38	2312182,84
204	610691,63	2311627,70	273	610285,58	2312180,24
205	610688,75	2311626,36	274	610282,97	2312179,38
206	610683,21	2311623,78	275	610278,62	2312181,13
207	610678,85	2311621,75	276	610272,11	2312188,12
208	610662,28	2311631,38	277	610269,09	2312196,83
209	610646,15	2311640,14	278	610270,01	2312211,62
210	610637,68	2311638,92	279	610272,66	2312225,54
211	610619,12	2311656,14	280	610273,56	2312235,10
212	610598,48	2311665,34	281	610274,45	2312241,63
213	610579,76	2311667,06	282	610273,17	2312249,03
214	610563,16	2311673,31	283	610268,39	2312251,22
215	610545,69	2311684,36	284	610264,48	2312254,28
216	610525,57	2311679,15	285	610255,47	2312259,18
217	610508,56	2311673,91	286	610252,66	2312273,74
218	610510,46	2311653,04	287	610258,99	2312292,14
219	610510,12	2311635,53	288	610244,48	2312292,62
220	610501,17	2311636,39	289	610238,39	2312298,53
221	610496,12	2311636,87	290	610232,92	2312296,95
222	610493,80	2311637,09	291	610221,12	2312282,67
223	610488,60	2311643,21	292	610214,57	2312265,78
224	610476,05	2311647,03	293	610198,41	2312263,74
225	610462,78	2311671,53	294	610187,66	2312246,28
226	610451,36	2311693,66	295	610175,59	2312224,00
227	610429,78	2311718,94	296	610167,04	2312200,47
228	610407,32	2311729,51	297	610162,17	2312177,79
229	610400,12	2311743,40	298	610175,27	2312171,19
230	610405,85	2311761,49	299	610187,08	2312151,17
231	610420,56	2311780,71	300	610207,00	2312135,85
232	610426,78	2311799,90	301	610221,43	2312126,97
233	610435,68	2311820,43	302	610210,53	2312107,11
234	610450,12	2311811,14	303	610201,10	2312081,97
235	610471,77	2311814,37	304	610191,91	2312060,83
236	610478,37	2311828,06	305	610183,04	2312044,90
237	610453,92	2311824,71	306	610185,91	2312026,74

Номер точки	X, м	Y, м	Номер точки	X, м	Y, м
307	610191,65	2312011,22	323	610181,53	2311917,68
308	610205,93	2311985,14	324	610173,73	2311903,96
309	610212,59	2311981,53	325	610165,06	2311881,73
310	610222,04	2311964,67	326	610154,58	2311860,07
311	610222,34	2311957,86	327	610143,02	2311843,70
312	610234,63	2311959,64	328	610135,65	2311821,99
313	610242,89	2311963,37	329	610132,49	2311805,54
314	610250,41	2311969,36	330	610138,23	2311769,02
315	610254,92	2311970,10	331	610127,29	2311751,27
316	610259,42	2311969,34	332	610113,63	2311734,96
317	610260,91	2311961,83	333	610095,72	2311715,79
318	610255,63	2311952,08	334	610078,57	2311711,74
319	610247,35	2311943,85	335	610069,37	2311725,41
320	610236,08	2311937,12	336	610048,28	2311732,00
321	610220,30	2311928,91	337	610034,02	2311748,88
322	610205,52	2311931,52			

3. Приложения

Приложение 3.1.

Постановление администрации Сосновского муниципального района
области от 15.02.2019 № 220

Челябинской

О разработке проекта межевания территории земельных участков с кадастровыми номерами 74:19:0803002:6, 74:19:0803002:8, 74:19:0803002:9, 74:19:0203002:21 в Кременкульском сельского поселения Сосновского муниципального района Челябинской области

В соответствии с Федеральным законом от 6 октября 2003 года № 131-ФЗ «Об общих принципах организации местного самоуправления в Российской Федерации», статьей 7 Федерального закона от 29 декабря 2004 года № 191-ФЗ «О введении в действие Градостроительного кодекса Российской Федерации», статьями 45, 46 Градостроительного кодекса Российской Федерации, инициативой Кожевникова А.Б. по разработке документации по планировке территории (вх. № 989 от 29.01.2019), администрация Сосновского муниципального района **ПОСТАНОВЛЯЕТ:**

1. Выполнить в течение одного года проект межевания территории земельных участков с кадастровыми номерами 74:19:0803002:6, 74:19:0803002:8, 74:19:0803002:9, 74:19:0203002:21 в Кременкульском сельского поселения Сосновского муниципального района Челябинской области.

2. Управлению архитектуры и строительства Администрации Сосновского муниципального района и Администрации Кременкульского сельского поселения:

- 1) обеспечить разработку проекта межевания территории;
- 2) после согласования проекта межевания территории обеспечить проведение публичных слушаний;
- 3) направить Главе района проект межевания территории для принятия решения.
- 4) оформить необходимые документы в установленном порядке в случае прокладки улиц и трасс инженерных коммуникаций по территории лесных земель.

3. Управлению муниципальной службы (О.В. Осипова) в течение 3-х дней с момента принятия настоящего постановления опубликовать в порядке, установленном для официального опубликования муниципальных правовых актов, и разместить настоящее постановление на официальном сайте Администрации Сосновского муниципального района в сети «Интернет».

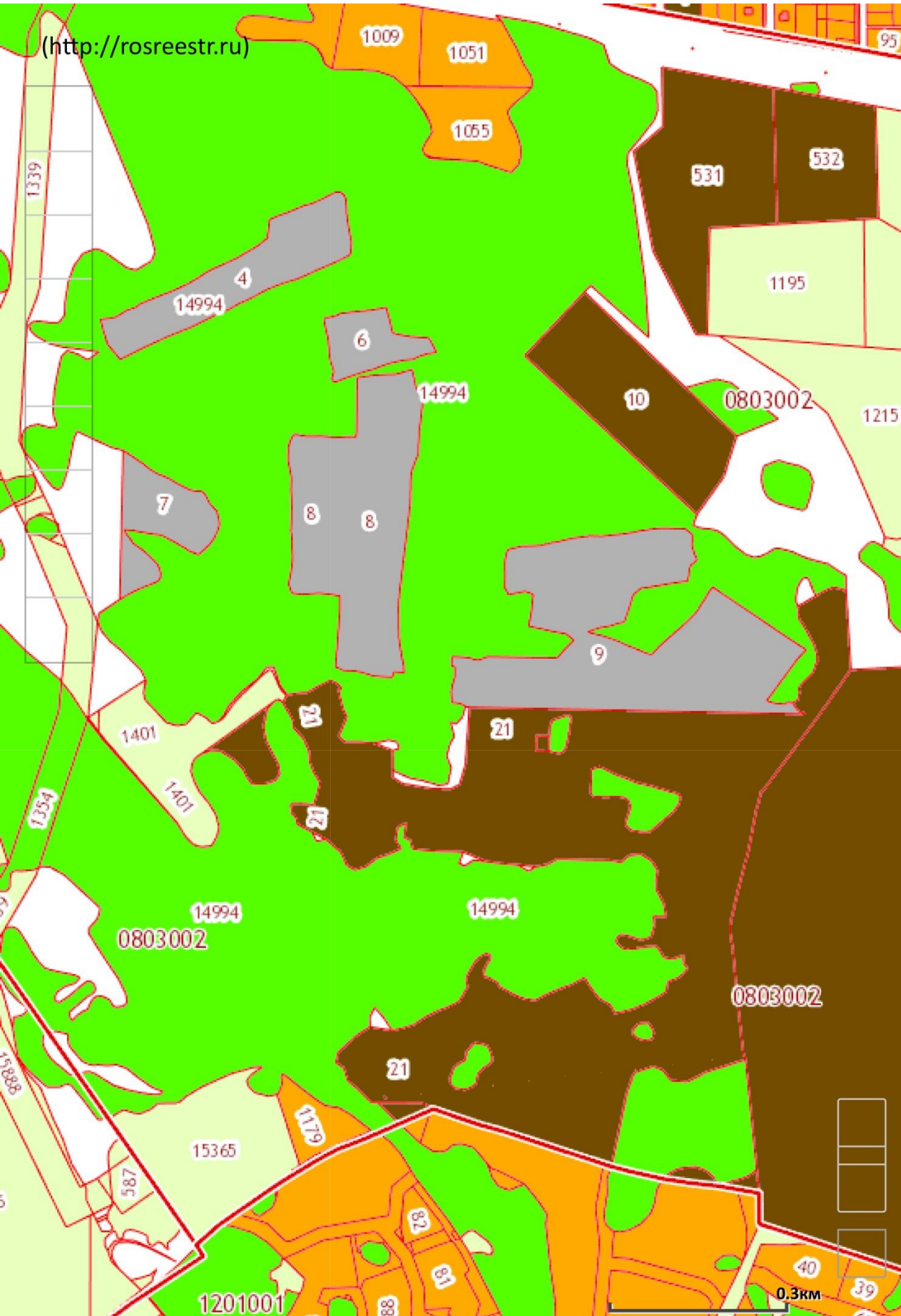
4. Настоящее постановление действительно в течение одного года со дня принятия.

5. Контроль исполнения настоящего постановления возложить на первого заместителя Главы района Азархин И.М.

Глава Сосновского
муниципального района

Е.Г. Ваганов

Приложение 3.2



Проект межевания территории земельных участков с кадастровыми номерами 74:19:0803002:6, 74:19:0803002:8, 74:19:0803002:9, 74:19:0203002:21 в Краснопольском сельском поселении Сосновского муниципального района Челябинской области. Основная часть. Текстовая часть шифр 49.08.2019

Приложение 3.3. Каталог координат образуемых земельных участков

Номер точки	X, м	Y, м	Номер точки	X, м	Y, м
поз. 1.1* на чертеже					
1	611261,81	2311742,49	11	611241,59	2311746,34
2	611265,82	2311739,19	12	611237,07	2311747,61
3	611275,63	2311730,46	13	611232,46	2311748,50
4	611309,83	2311690,32	14	611229,01	2311748,88
5	611300,17	2311692,41	15	611230,75	2311754,73
6	611271,33	2311726,25	16	611233,35	2311754,44
7	611261,93	2311734,63	17	611238,45	2311753,45
8	611258,19	2311737,69	18	611243,46	2311752,05
9	611250,25	2311742,70	19	611248,32	2311750,23
10	611246,00	2311744,70	20	611253,03	2311748,02
поз. 1.2.1* на чертеже					
1	611246,00	2311744,70	13	611242,56	2311701,89
2	611250,25	2311742,70	14	611231,95	2311705,90
3	611258,19	2311737,69	15	611225,29	2311703,90
4	611261,93	2311734,63	16	611218,31	2311701,63
5	611271,33	2311726,25	17	611213,54	2311706,78
6	611300,17	2311692,41	18	611220,97	2311725,53
7	611294,40	2311693,66	19	611227,71	2311744,53
8	611290,55	2311694,71	20	611229,01	2311748,88
9	611282,40	2311696,26	21	611232,46	2311748,50
10	611274,47	2311696,89	22	611237,07	2311747,61
11	611260,06	2311698,09	23	611241,59	2311746,34
12	611251,21	2311699,07			
поз. 1.2.2* на чертеже					
1	611287,99	2311864,14	18	611265,82	2311739,19
2	611289,80	2311835,82	19	611261,81	2311742,49
3	611292,57	2311819,20	20	611253,03	2311748,02
4	611294,64	2311809,24	21	611248,32	2311750,23
5	611296,35	2311803,33	22	611243,46	2311752,05
6	611311,83	2311799,88	23	611238,45	2311753,45
7	611339,14	2311792,58	24	611233,35	2311754,44
8	611336,74	2311783,42	25	611230,75	2311754,73
9	611333,83	2311764,79	26	611235,65	2311771,16
10	611330,41	2311730,47	27	611245,38	2311797,60
11	611328,47	2311716,39	28	611250,23	2311819,94
12	611325,04	2311709,65	29	611251,74	2311830,85
13	611322,17	2311699,86	30	611252,25	2311838,70
14	611320,92	2311691,24	31	611254,35	2311841,51
15	611318,49	2311688,45	32	611257,63	2311849,16
16	611309,83	2311690,32	33	611261,65	2311861,74
17	611275,63	2311730,46	34	611263,90	2311876,93
поз. 2.1* на чертеже					
1	610752,72	2311763,39	13	610732,80	2311722,94
2	610753,98	2311757,69	14	610732,77	2311723,01
3	610757,31	2311752,91	15	610732,46	2311731,03
4	610762,22	2311749,76	16	610743,28	2311741,71
5	610767,95	2311748,71	17	610747,74	2311747,36
6	611217,48	2311755,74	18	610748,95	2311752,64
7	611222,85	2311755,37	19	610746,74	2311762,67
8	611221,94	2311749,42	20	610745,67	2311811,83
9	611217,32	2311749,73	21	610745,70	2311822,49
10	610767,46	2311742,71	22	610751,69	2311821,21
11	610753,69	2311745,21	23	610751,67	2311811,88
12	610747,76	2311737,70			
поз. 2.2.1* на чертеже					
1	611217,32	2311749,73	11	611121,68	2311706,26
2	611221,94	2311749,42	12	611123,81	2311684,77
3	611221,22	2311744,74	13	611123,47	2311674,96
4	611207,73	2311744,54	14	611123,54	2311660,47
5	611184,60	2311744,27	15	611124,70	2311650,96
6	611158,31	2311743,99	16	611125,94	2311646,05
7	611130,70	2311743,58	17	611126,06	2311638,44
8	611122,27	2311743,14	18	611116,09	2311633,12
9	611122,80	2311736,09	19	611105,31	2311629,74
10	611122,32	2311725,40	20	611083,12	2311629,32

Номер точки	X, м	Y, м	Номер точки	X, м	Y, м
21	611055,77	2311634,95	33	610860,21	2311663,70
22	611035,14	2311634,51	34	610861,87	2311680,75
23	611005,40	2311635,86	35	610859,49	2311702,68
24	610964,70	2311634,63	36	610856,95	2311716,59
25	610949,69	2311636,71	37	610832,94	2311716,72
26	610934,32	2311636,63	38	610738,14	2311709,67
27	610924,12	2311637,50	39	610737,20	2311713,91
28	610912,22	2311637,08	40	610732,80	2311722,94
29	610893,82	2311634,48	41	610747,76	2311737,70
30	610877,33	2311630,53	42	610753,69	2311745,21
31	610861,63	2311636,20	43	610767,46	2311742,71
32	610859,57	2311654,13			
поз. 2.2.2* на чертеже					
1	611095,74	2311847,10	18	610757,31	2311752,91
2	611104,90	2311846,97	19	610753,98	2311757,69
3	611135,07	2311848,56	20	610752,72	2311763,39
4	611152,91	2311851,17	21	610751,67	2311811,88
5	611171,09	2311852,79	22	610751,69	2311821,21
6	611181,20	2311854,46	23	610758,59	2311819,73
7	611189,64	2311854,58	24	610767,46	2311818,38
8	611203,87	2311843,15	25	610788,51	2311815,10
9	611235,45	2311835,99	26	610813,03	2311814,75
10	611227,15	2311809,67	27	610839,23	2311814,51
11	611226,84	2311794,61	28	610854,38	2311815,18
12	611226,19	2311782,84	29	610861,26	2311815,93
13	611225,21	2311770,84	30	611010,65	2311833,57
14	611222,85	2311755,37	31	611030,24	2311833,96
15	611217,48	2311755,74	32	611049,18	2311834,08
16	610767,95	2311748,71	33	611066,64	2311836,03
17	610762,22	2311749,76	34	611081,02	2311841,59
поз. 2.2.3* на чертеже					
1	610740,76	2311823,55	8	610732,46	2311731,03
2	610745,70	2311822,49	9	610732,02	2311742,23
3	610745,67	2311811,83	10	610729,88	2311753,96
4	610746,74	2311762,67	11	610723,80	2311773,19
5	610748,95	2311752,64	12	610721,67	2311804,82
6	610747,74	2311747,36	13	610730,81	2311807,39
7	610743,28	2311741,71	14	610729,62	2311824,17
поз. 3.1* на чертеже					
1	610731,30	2311964,13	14	610742,37	2311936,08
2	610736,58	2311958,39	15	610739,61	2311942,63
3	610741,17	2311952,08	16	610736,11	2311948,83
4	610745,00	2311945,28	17	610731,93	2311954,58
5	610748,04	2311938,09	18	610727,11	2311959,82
6	610750,22	2311930,60	19	610721,60	2311964,58
7	610751,54	2311922,91	20	610675,55	2311999,97
8	610751,96	2311915,12	21	610671,01	2312003,18
9	610751,93	2311903,94	22	610670,88	2312010,29
10	610745,93	2311903,71	23	610673,78	2312008,57
11	610745,96	2311914,96	24	610679,11	2312004,79
12	610745,57	2311922,24	25	610725,39	2311969,23
13	610744,37	2311929,25			
поз. 3.2.1* на чертеже					
1	610727,11	2311959,82	16	610699,90	2311903,14
2	610731,93	2311954,58	17	610693,38	2311903,25
3	610736,11	2311948,83	18	610687,70	2311903,75
4	610739,61	2311942,63	19	610680,76	2311903,86
5	610742,37	2311936,08	20	610679,71	2311906,40
6	610744,37	2311929,25	21	610679,10	2311910,71
7	610745,57	2311922,24	22	610678,55	2311916,81
8	610745,96	2311914,96	23	610676,75	2311919,98
9	610745,93	2311903,71	24	610675,82	2311923,73
10	610740,46	2311903,49	25	610674,63	2311926,74
11	610740,28	2311908,84	26	610672,39	2311926,35
12	610733,41	2311908,99	27	610671,01	2312003,18
13	610724,78	2311909,15	28	610675,55	2311999,97
14	610719,88	2311908,54	29	610721,60	2311964,58
15	610709,42	2311905,08			

Номер точки	X, м	Y, м	Номер точки	X, м	Y, м
поз. 3.2.2* на чертеже					
1	610754,52	2312481,56	60	610961,52	2312186,85
2	610769,45	2312496,28	61	610959,15	2312164,24
3	610782,10	2312476,13	62	610957,68	2312152,28
4	610802,44	2312445,38	63	610958,63	2312134,69
5	610820,51	2312419,01	64	610954,42	2312104,67
6	610862,92	2312355,16	65	610949,64	2312084,28
7	610874,05	2312339,20	66	610948,10	2312079,21
8	610866,45	2312333,69	67	610947,25	2312070,96
9	610856,61	2312328,26	68	610942,13	2312050,64
10	610847,21	2312321,71	69	610941,44	2312041,54
11	610833,72	2312313,96	70	610940,71	2312020,07
12	610825,52	2312306,54	71	610935,57	2311997,66
13	610809,26	2312289,67	72	610932,26	2311995,63
14	610793,88	2312272,19	73	610918,55	2311992,38
15	610782,62	2312259,16	74	610907,74	2311992,15
16	610772,94	2312249,10	75	610887,41	2311992,49
17	610762,15	2312239,08	76	610871,42	2311991,96
18	610760,92	2312236,35	77	610859,88	2311998,63
19	610763,64	2312226,62	78	610862,30	2312009,15
20	610769,29	2312213,92	79	610865,73	2312026,59
21	610776,16	2312196,57	80	610860,50	2312039,49
22	610784,03	2312178,79	81	610831,59	2312036,64
23	610788,50	2312165,23	82	610807,50	2312031,88
24	610791,83	2312155,94	83	610804,26	2312047,96
25	610794,59	2312144,36	84	610798,58	2312074,10
26	610798,14	2312130,80	85	610794,94	2312094,65
27	610802,53	2312141,59	86	610784,21	2312107,70
28	610805,79	2312153,28	87	610769,29	2312092,80
29	610807,57	2312164,83	88	610754,95	2312079,81
30	610809,62	2312172,34	89	610754,96	2312050,54
31	610812,26	2312180,26	90	610756,47	2311963,48
32	610814,94	2312191,55	91	610750,70	2311948,31
33	610822,17	2312194,29	92	610751,20	2311944,87
34	610831,75	2312197,78	93	610753,89	2311934,87
35	610845,18	2312201,98	94	610755,13	2311926,21
36	610856,03	2312204,85	95	610756,46	2311904,12
37	610860,20	2312206,88	96	610751,93	2311903,94
38	610865,35	2312212,18	97	610751,96	2311915,12
39	610871,31	2312219,68	98	610751,54	2311922,91
40	610873,26	2312233,39	99	610750,22	2311930,60
41	610877,30	2312256,49	100	610748,04	2311938,09
42	610880,31	2312274,36	101	610745,00	2311945,28
43	610882,55	2312288,36	102	610741,17	2311952,08
44	610883,32	2312297,45	103	610736,58	2311958,39
45	610892,17	2312299,03	104	610731,30	2311964,13
46	610905,63	2312300,98	105	610725,39	2311969,23
47	610910,62	2312303,01	106	610679,11	2312004,79
48	610913,89	2312308,15	107	610673,78	2312008,57
49	610919,06	2312313,61	108	610670,88	2312010,29
50	610930,39	2312308,34	109	610662,25	2312490,73
51	610942,39	2312304,28	110	610664,97	2312493,32
52	610948,31	2312304,84	111	610665,42	2312488,05
53	610961,36	2312305,17	112	610666,49	2312484,51
54	610970,75	2312293,01	113	610672,92	2312478,48
55	610971,65	2312257,72	114	610680,95	2312473,46
56	610971,05	2312246,46	115	610681,84	2312463,89
57	610969,70	2312235,28	116	610678,47	2312459,95
58	610967,04	2312216,45	117	610680,19	2312444,06
59	610965,19	2312210,28	118	610683,78	2312429,77
поз. 4.1.1* на чертеже					
1	610397,41	2312347,85	8	610595,05	2312083,77
2	610571,64	2312349,36	9	610596,76	2312076,94
3	610580,06	2312347,76	10	610596,90	2312065,45
4	610587,22	2312343,07	11	610598,10	2312024,65
5	610592,02	2312336,00	12	610600,16	2312022,65
6	610593,83	2312327,62	13	610602,82	2312022,65
7	610596,64	2312087,27	14	610630,62	2312021,95

Номер точки	X, м	Y, м	Номер точки	X, м	Y, м
15	610637,14	2312021,53	61	610507,80	2311685,81
16	610643,61	2312020,60	62	610516,25	2311686,07
17	610649,98	2312019,16	63	610518,27	2311686,41
18	610656,23	2312017,23	64	610520,13	2311687,29
19	610662,30	2312014,80	65	610527,76	2311692,28
20	610668,16	2312011,91	66	610529,22	2311693,53
21	610670,88	2312010,29	67	610530,32	2311695,11
22	610671,01	2312003,24	68	610530,98	2311696,92
23	610665,29	2312006,64	69	610531,15	2311698,84
24	610659,86	2312009,32	70	610528,03	2311781,20
25	610654,22	2312011,56	71	610528,03	2311824,54
26	610648,43	2312013,36	72	610525,16	2311947,10
27	610642,52	2312014,69	73	610524,76	2312012,23
28	610636,52	2312015,56	74	610522,75	2312014,10
29	610630,35	2312015,96	75	610504,62	2312012,95
30	610602,75	2312016,65	76	610409,48	2312012,95
31	610590,06	2312016,65	77	610409,29	2312015,45
32	610581,93	2312015,71	78	610409,01	2312017,95
33	610548,78	2312015,07	79	610504,46	2312017,95
34	610533,97	2312014,90	80	610527,06	2312019,39
35	610531,74	2312014,73	81	610533,75	2312019,90
36	610529,75	2312012,58	82	610548,70	2312020,07
37	610530,16	2311947,18	83	610581,60	2312020,70
38	610533,03	2311824,60	84	610588,19	2312021,46
39	610533,03	2311781,30	85	610590,12	2312023,69
40	610536,16	2311698,70	86	610588,90	2312065,29
41	610535,90	2311695,82	87	610585,84	2312326,74
42	610534,80	2311692,79	88	610584,56	2312332,80
43	610532,97	2311690,15	89	610581,52	2312337,25
44	610530,77	2311688,27	90	610577,00	2312340,20
45	610522,58	2311682,91	91	610570,92	2312341,35
46	610519,79	2311681,60	92	610397,53	2312339,85
47	610516,75	2311681,08	93	610176,73	2312335,46
48	610508,41	2311680,83	94	610117,19	2312335,08
49	610505,31	2311680,16	95	610111,75	2312334,74
50	610503,05	2311678,68	96	610106,38	2312333,78
51	610501,47	2311676,49	97	610068,26	2312324,70
52	610500,66	2311673,43	98	610063,70	2312324,25
53	610499,58	2311659,21	99	610061,03	2312324,71
54	610501,17	2311636,39	100	610063,88	2312330,27
55	610496,12	2311636,87	101	610064,60	2312332,38
56	610494,57	2311659,22	102	610066,93	2312332,61
57	610495,71	2311674,27	103	610104,75	2312341,61
58	610496,88	2311678,67	104	610110,79	2312342,69
59	610499,54	2311682,36	105	610116,91	2312343,08
60	610503,35	2311684,85	106	610176,62	2312343,46
поз. 4.1.2* на чертеже					
1	610699,01	2311684,84	9	610688,22	2311632,53
2	610712,71	2311709,87	10	610688,14	2311628,81
3	610715,32	2311703,21	11	610688,75	2311626,36
4	610704,62	2311682,72	12	610683,21	2311623,78
5	610699,52	2311669,23	13	610682,32	2311627,36
6	610699,00	2311667,82	14	610682,48	2311634,26
7	610695,93	2311662,29	15	610691,61	2311664,60
8	610695,55	2311656,87	16	610693,91	2311671,35
поз. 4.2.1* на чертеже					
1	610660,61	2312518,04	13	610818,86	2312485,03
2	610705,59	2312549,29	14	610806,78	2312493,37
3	610736,23	2312570,58	15	610786,67	2312504,22
4	610867,86	2312562,92	16	610777,77	2312509,02
5	610867,88	2312562,33	17	610760,14	2312513,92
6	610871,32	2312554,37	18	610751,15	2312514,29
7	610874,04	2312540,87	19	610731,41	2312507,09
8	610866,72	2312523,26	20	610720,65	2312496,75
9	610859,42	2312511,88	21	610715,10	2312490,89
10	610842,03	2312481,85	22	610710,93	2312486,06
11	610833,38	2312483,26	23	610704,35	2312484,01
12	610826,12	2312482,24	24	610697,78	2312484,72

Номер точки	X, м	Y, м	Номер точки	X, м	Y, м
25	610686,36	2312482,68	58	610630,90	2312100,03
26	610680,95	2312473,46	59	610619,06	2312097,94
27	610672,92	2312478,48	60	610605,70	2312094,96
28	610666,49	2312484,51	61	610597,80	2312089,83
29	610665,42	2312488,05	62	610596,64	2312087,27
30	610664,97	2312493,32	63	610593,83	2312327,62
31	610662,25	2312490,73	64	610592,06	2312336,00
32	610670,88	2312010,29	65	610587,22	2312343,07
33	610668,16	2312011,91	66	610580,06	2312347,76
34	610662,30	2312014,80	67	610571,64	2312349,36
35	610656,23	2312017,23	68	610397,41	2312347,85
36	610649,98	2312019,16	69	610176,62	2312343,46
37	610643,61	2312020,60	70	610116,91	2312343,08
38	610637,14	2312021,53	71	610110,79	2312342,69
39	610630,62	2312021,95	72	610104,75	2312341,61
40	610602,82	2312022,65	73	610066,93	2312332,61
41	610600,16	2312022,65	74	610064,60	2312332,38
42	610598,10	2312024,65	75	610067,20	2312340,03
43	610596,90	2312065,45	76	610085,39	2312396,33
44	610596,76	2312076,94	77	610085,40	2312396,33
45	610599,34	2312066,64	78	610094,87	2312392,95
46	610599,85	2312044,65	79	610129,46	2312388,93
47	610624,85	2312045,24	80	610176,89	2312383,43
48	610624,77	2312048,55	81	610269,52	2312374,72
49	610624,46	2312061,53	82	610295,30	2312370,38
50	610624,33	2312067,23	83	610310,41	2312370,37
51	610637,77	2312068,17	84	610366,04	2312382,61
52	610650,22	2312071,47	85	610433,40	2312400,24
53	610658,48	2312094,49	86	610499,04	2312412,47
54	610658,20	2312100,55	87	610523,65	2312419,49
55	610656,99	2312102,68	88	610531,40	2312420,25
56	610650,62	2312103,30	89	610536,26	2312426,03
57	610641,52	2312101,21			
1	610085,15	2312341,02	3	610084,04	2312340,15
2	610084,16	2312341,14	4	610085,04	2312340,03
поз. 4.2.2* на чертеже					
1	610397,53	2312339,85	32	610310,11	2312243,59
2	610570,92	2312341,35	33	610290,28	2312238,29
3	610577,00	2312340,20	34	610286,17	2312228,54
4	610581,52	2312337,25	35	610284,83	2312219,40
5	610584,56	2312332,80	36	610288,71	2312208,08
6	610585,84	2312326,74	37	610292,16	2312196,32
7	610588,90	2312065,29	38	610293,00	2312185,87
8	610590,12	2312023,69	39	610290,38	2312182,84
9	610588,19	2312021,46	40	610285,58	2312180,24
10	610581,60	2312020,70	41	610282,97	2312179,38
11	610548,70	2312020,07	42	610278,62	2312181,13
12	610533,75	2312019,90	43	610272,11	2312188,12
13	610527,06	2312019,39	44	610269,09	2312196,83
14	610504,46	2312017,95	45	610270,01	2312211,62
15	610409,01	2312017,95	46	610272,66	2312225,54
16	610406,06	2312044,41	47	610273,56	2312235,10
17	610410,34	2312066,07	48	610274,45	2312241,63
18	610419,13	2312080,20	49	610273,17	2312249,03
19	610418,82	2312101,20	50	610268,39	2312251,22
20	610417,76	2312132,18	51	610264,48	2312254,28
21	610417,33	2312168,17	52	610255,47	2312259,18
22	610414,04	2312187,63	53	610252,66	2312273,74
23	610425,35	2312200,89	54	610258,99	2312292,14
24	610428,06	2312220,34	55	610244,48	2312292,62
25	610416,28	2312238,76	56	610238,39	2312298,53
26	610400,34	2312248,42	57	610232,92	2312296,95
27	610383,97	2312245,98	58	610221,12	2312282,67
28	610367,16	2312246,94	59	610214,57	2312265,78
29	610346,49	2312258,52	60	610198,41	2312263,74
30	610323,62	2312262,99	61	610187,66	2312246,28
31	610323,94	2312241,80	62	610175,59	2312224,00

Номер точки	X, м	Y, м	Номер точки	X, м	Y, м
63	610167,04	2312200,47	96	610132,49	2311805,54
64	610162,17	2312177,79	97	610138,23	2311769,02
65	610175,27	2312171,19	98	610127,29	2311751,27
66	610187,08	2312151,17	99	610113,63	2311734,96
67	610207,00	2312135,85	100	610095,72	2311715,79
68	610221,43	2312126,97	101	610078,57	2311711,74
69	610210,53	2312107,11	102	610069,37	2311725,41
70	610201,10	2312081,97	103	610048,28	2311732,00
71	610191,91	2312060,83	104	610034,02	2311748,88
72	610183,04	2312044,90	105	610011,90	2311771,62
73	610185,91	2312026,74	106	610011,90	2311782,34
74	610191,65	2312011,22	107	610011,89	2311852,87
75	610205,93	2311985,14	108	610005,24	2311874,07
76	610212,59	2311981,53	109	610001,30	2311874,83
77	610222,04	2311964,67	110	609979,16	2311940,55
78	610222,34	2311957,86	111	609974,74	2311954,03
79	610234,63	2311959,64	112	609964,88	2311990,29
80	610242,89	2311963,37	113	609906,31	2312172,32
81	610250,41	2311969,36	114	609911,22	2312173,88
82	610254,92	2311970,10	115	610029,86	2312198,44
83	610259,42	2311969,34	116	610062,51	2312210,18
84	610260,91	2311961,83	117	610073,54	2312242,19
85	610255,63	2311952,08	118	610067,47	2312257,66
86	610247,35	2311943,85	119	610049,87	2312272,42
87	610236,08	2311937,12	120	610048,12	2312299,54
88	610220,30	2311928,91	121	610061,03	2312324,71
89	610205,52	2311931,52	122	610063,70	2312324,25
90	610181,53	2311917,68	123	610068,26	2312324,70
91	610173,73	2311903,96	124	610106,38	2312333,78
92	610165,06	2311881,73	125	610111,75	2312334,74
93	610154,58	2311860,07	126	610117,19	2312335,08
94	610143,02	2311843,70	127	610176,73	2312335,46
95	610135,65	2311821,99			
1	610465,70	2312236,69	17	610553,66	2312137,57
2	610464,14	2312224,57	18	610568,53	2312137,52
3	610467,72	2312203,94	19	610573,12	2312151,15
4	610475,27	2312195,73	20	610567,40	2312164,51
5	610479,82	2312194,81	21	610560,76	2312176,96
6	610485,59	2312196,61	22	610553,84	2312196,09
7	610499,56	2312201,42	23	610549,03	2312207,63
8	610508,97	2312203,20	24	610545,72	2312217,04
9	610516,24	2312199,85	25	610543,34	2312229,78
10	610521,08	2312195,28	26	610528,94	2312281,07
11	610523,47	2312183,45	27	610524,70	2312285,93
12	610522,80	2312163,13	28	610517,42	2312285,65
13	610523,05	2312145,55	29	610510,44	2312283,25
14	610524,24	2312140,09	30	610499,19	2312275,40
15	610527,27	2312137,35	31	610478,18	2312250,60
16	610530,60	2312136,43			
1	610146,44	2312233,12	7	610120,03	2312216,61
2	610139,14	2312239,00	8	610126,84	2312208,29
3	610130,36	2312242,93	9	610133,18	2312207,79
4	610121,57	2312241,98	10	610137,10	2312210,70
5	610118,63	2312238,09	11	610144,44	2312217,02
6	610117,13	2312226,87			
1	610107,27	2311964,83	11	610036,79	2311910,40
2	610101,43	2311968,76	12	610043,61	2311903,54
3	610088,74	2311972,70	13	610053,37	2311902,54
4	610080,93	2311972,73	14	610060,21	2311905,45
5	610075,05	2311965,91	15	610070,97	2311909,31
6	610069,16	2311957,15	16	610078,81	2311920,03
7	610060,35	2311949,37	17	610082,74	2311927,82
8	610044,72	2311946,49	18	610092,51	2311929,74
9	610037,86	2311938,70	19	610096,42	2311929,73
10	610033,91	2311927,00	20	610112,08	2311943,35

Номер точки	X, м	Y, м	Номер точки	X, м	Y, м
21	610110,17	2311956,04			
1	610077,53	2312276,55	3	610076,42	2312275,68
2	610076,54	2312276,67	4	610077,42	2312275,56
1	610069,52	2312212,39	3	610068,40	2312211,51
2	610068,52	2312212,51	4	610069,40	2312211,39
1	610063,05	2312155,03	3	610061,94	2312154,15
2	610062,06	2312155,14	4	610062,94	2312154,03
1	610055,97	2312094,57	3	610054,86	2312093,69
2	610054,98	2312094,68	4	610055,85	2312093,57
1	610048,96	2312034,39	3	610047,85	2312033,51
2	610047,96	2312034,50	4	610048,84	2312033,39
1	610042,00	2311974,68	3	610040,89	2311973,80
2	610041,00	2311974,79	4	610041,88	2311973,68
1	610035,08	2311915,08	3	610033,97	2311914,20
2	610034,09	2311915,20	4	610034,97	2311914,09
1	610027,85	2311855,01	3	610026,73	2311854,14
2	610026,85	2311855,13	4	610027,73	2311854,02
1	610018,77	2311796,49	3	610021,16	2311793,39
2	610018,16	2311795,69	4	610021,77	2311794,18
поз. 4.2.3* на чертеже					
1	610504,62	2312012,95	24	610476,05	2311647,03
2	610522,75	2312014,10	25	610462,78	2311671,53
3	610524,76	2312012,23	26	610451,36	2311693,66
4	610525,16	2311947,10	27	610429,78	2311718,94
5	610528,03	2311824,54	28	610407,32	2311729,51
6	610528,03	2311781,20	29	610400,12	2311743,40
7	610531,15	2311698,84	30	610405,85	2311761,49
8	610530,98	2311696,92	31	610420,56	2311780,71
9	610530,32	2311695,11	32	610426,78	2311799,90
10	610529,22	2311693,53	33	610435,68	2311820,43
11	610527,76	2311692,28	34	610450,12	2311811,14
12	610520,13	2311687,29	35	610471,77	2311814,37
13	610518,27	2311686,41	36	610478,37	2311828,06
14	610516,25	2311686,07	37	610453,92	2311824,71
15	610507,80	2311685,81	38	610450,36	2311835,15
16	610503,35	2311684,85	39	610435,70	2311838,94
17	610499,54	2311682,36	40	610433,44	2311856,50
18	610496,88	2311678,67	41	610431,76	2311882,78
19	610495,71	2311674,27	42	610431,51	2311905,67
20	610494,57	2311659,22	43	610430,44	2311923,86
21	610496,12	2311636,87	44	610414,67	2311962,82
22	610493,80	2311637,09	45	610411,17	2311990,07
23	610488,60	2311643,21	46	610409,48	2312012,95
поз. 4.2.4* на чертеже					
1	610581,93	2312015,71	16	610535,83	2311902,83
2	610590,06	2312016,65	17	610535,82	2311873,45
3	610602,75	2312016,65	18	610544,52	2311821,55
4	610630,35	2312015,96	19	610555,10	2311805,73
5	610636,52	2312015,56	20	610566,39	2311806,37
6	610642,52	2312014,69	21	610599,61	2311805,26
7	610648,43	2312013,36	22	610611,66	2311775,03
8	610654,22	2312011,56	23	610613,63	2311750,06
9	610659,86	2312009,32	24	610613,39	2311725,56
10	610665,29	2312006,64	25	610623,25	2311715,21
11	610670,50	2312003,54	26	610639,13	2311722,44
12	610671,01	2312003,18	27	610656,04	2311728,69
13	610672,26	2311933,34	28	610667,73	2311722,57
14	610575,03	2311926,91	29	610700,76	2311714,35
15	610542,47	2311916,92	30	610702,47	2311719,88

Номер точки	X, м	Y, м	Номер точки	X, м	Y, м
31	610711,79	2311712,22	53	610499,58	2311659,21
32	610712,71	2311709,87	54	610500,66	2311673,43
33	610699,01	2311684,84	55	610501,47	2311676,49
34	610693,91	2311671,35	56	610503,05	2311678,68
35	610691,61	2311664,60	57	610505,31	2311680,16
36	610682,48	2311634,26	58	610508,41	2311680,83
37	610682,32	2311627,36	59	610516,75	2311681,08
38	610683,21	2311623,78	60	610519,79	2311681,60
39	610678,85	2311621,75	61	610522,58	2311682,91
40	610662,28	2311631,38	62	610530,77	2311688,27
41	610646,15	2311640,14	63	610532,97	2311690,15
42	610637,68	2311638,92	64	610534,80	2311692,79
43	610619,12	2311656,14	65	610535,90	2311695,82
44	610598,48	2311665,34	66	610536,16	2311698,70
45	610579,76	2311667,06	67	610533,03	2311781,30
46	610563,16	2311673,31	68	610533,03	2311824,60
47	610545,69	2311684,36	69	610530,16	2311947,18
48	610525,57	2311679,15	70	610529,75	2312012,58
49	610508,56	2311673,91	71	610531,74	2312014,73
50	610510,46	2311653,04	72	610533,97	2312014,90
51	610510,12	2311635,53	73	610548,78	2312015,07
52	610501,17	2311636,39			
поз. 4.2.5* на чертеже					
1	610715,32	2311703,21	4	610699,00	2311667,82
2	610716,27	2311700,79	5	610699,52	2311669,23
3	610706,55	2311681,44	6	610704,62	2311682,72
поз. 4.2.6* на чертеже					
1	610695,55	2311656,87	4	610688,75	2311626,36
2	610695,02	2311649,27	5	610688,14	2311628,81
3	610691,63	2311627,70	6	610688,22	2311632,53