

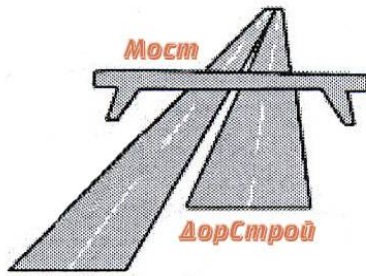
Документация по планировке территории объекта

**«Расходы на мероприятия по повышению уровня обустройства
автомобильных дорог федерального значения.
Установка осевого барьерного ограждения на автомобильной
дороге М-5 «Урал» - от Москвы через Рязань, Пензу, Самару,
Уфу до Челябинска, подъезд к г. Екатеринбург на участке
км 11+400 - км 130+169, Челябинская область»**

**Том 2. Материалы по обоснованию проекта планировки
территории**

**Книга 5. Схема границ зон с особыми условиями использования
территории, границы расположения сервитутов, границ
территории объектов культурного наследия**

ПШТ-2-04



Общество с ограниченной ответственностью

«МостДорСтрой»

ДОКУМЕНТАЦИЯ ПО ПЛАНИРОВКЕ ТЕРРИТОРИИ ОБЪЕКТА

**«Расходы на мероприятия по повышению уровня обустройства
автомобильных дорог федерального значения.**

**Установка осевого барьерного ограждения на автомобильной
дороге М-5 «Урал» - от Москвы через Рязань, Пензу, Самару, Уфу
до Челябинска, подъезд к г. Екатеринбург на участке км 11+400 -
км 130+169, Челябинская область»**

**Том 2. Материалы по обоснованию проекта планировки
территории**

**Книга 5. Схема границ зон с особыми условиями использования
территории, границы расположения сервитутов, границ территории
объектов культурного наследия**

ППТ-2-04



Общество с ограниченной ответственностью

«МостДорСтрой»

ДОКУМЕНТАЦИЯ ПО ПЛАНИРОВКЕ ТЕРРИТОРИИ ОБЪЕКТА

**«Расходы на мероприятия по повышению уровня обустройства
автомобильных дорог федерального значения.**

**Установка осевого барьерного ограждения на автомобильной
дороге М-5 «Урал» - от Москвы через Рязань, Пензу, Самару, Уфу
до Челябинска, подъезд к г. Екатеринбург на участке км 11+400 -
км 130+169, Челябинская область»**

**Том 2. Материалы по обоснованию проекта планировки
территории**

**Книга 5. Схема границ зон с особыми условиями использования
территории, границы расположения сервитутов, границ территории
объектов культурного наследия**

ПШТ-2-04

Директор

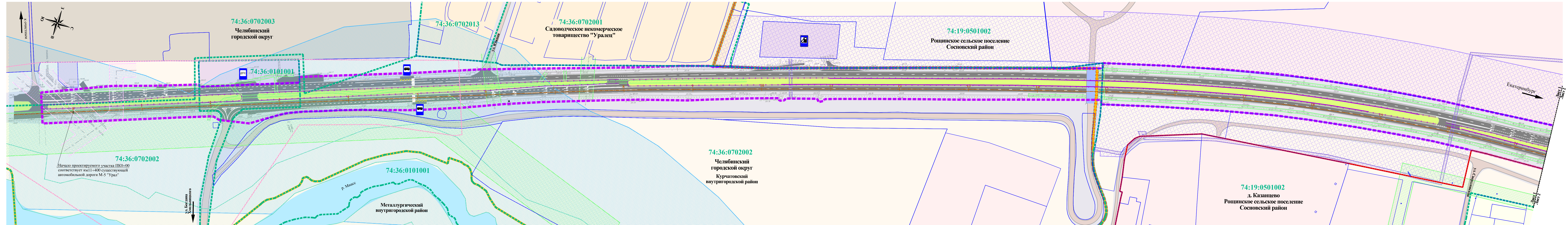


М.Г. Шпрайзер

ДОКУМЕНТАЦИЯ ПО ПЛАНИРОВКЕ ТЕРРИТОРИИ ОБЪЕКТА

"Расходы на мероприятия по повышению уровня обустройства автомобильных дорог федерального значения. Установка осевого барьерного ограждения на автомобильной дороге М-5 «Урал» - от Москвы через Рязань, Пензу, Самару, Уфу до Челябинска, подъезд к г. Екатеринбург на участке км 11+400 - км 130+169, Челябинская область"

Схема границ зон с особыми условиями использования территории, границы расположения сервитутов и схема границ территории объектов культурного наследия, М 1:2000



УСЛОВНЫЕ ОБОЗНАЧЕНИЯ:

ГРАНИЦЫ:

- зоны планируемого размещения объекта федерального значения (автомобильный транспорт)
- зоны планируемого размещения объекта местного значения (проект планировки территории ул. Богдана Хмельницкого с микроурвневой разбивкой от ул. Коммунистической до Свердловского тракта в Курчатовском и Металлургическом районах г. Челябинска)
- городских округов и муниципальных районов
- внутригородских районов Челябинского городского округа
- поселений
- кадастровых кварталов
- земельных участков, прошедших государственный кадастровый учет

ТЕРРИТОРИИ:

- зона транспортной инфраструктуры
- производственная зона
- общественно-деловая зона
- зона коллективных садов
- зона сельскохозяйственного использования
- зона коммунальных объектов городского хозяйства
- зона водных объектов

ТРАНСПОРТНАЯ ИНФРАСТРУКТУРА:

- автомобильная дорога федерального значения М5 "Урал"
- автомобильная дорога местного значения
- путепровод
- планируемое металлическое барьерное ограждение
- остановка общественного транспорта
- автозаправочная станция
- пост ДПС

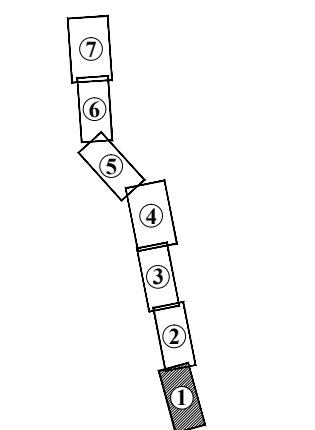
ИНЖЕНЕРНАЯ ИНФРАСТРУКТУРА:

- электроснабжение**
- воздушная линия электропередачи 10 кВ
- линия искусственного освещения
- связь**
- подземная линия кабеля связи
- водоснабжение**
- магистральный водопровод
- канализация**
- канализация

ЗОНЫ С ОСОБЫМИ УСЛОВИЯМИ ИСПОЛЬЗОВАНИЯ ТЕРРИТОРИЙ:

- охранный зона объектов электросетевого хозяйства
- охранный зона объектов электросетевого хозяйства, сведения о границах которых внесены в ГКН
- охранный зона линейных сооружений связи
- охранный зона линейных сооружений связи, сведения о границах которых внесены в ГКН
- санитарно-защитная зона водопровода
- водоохранная зона
- прибрежная защитная полоса, сведения о границах которых внесены в ГКН
- планируемая придорожная полоса автомобильной дороги общего пользования федерального значения

Схема сводки листов (км 11+400 - км 23+350)

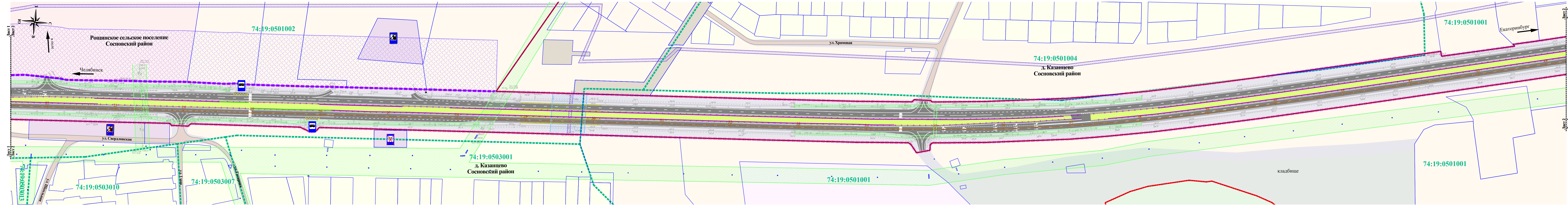


| | | | | | ППТ-2-04 | | | | |
|------------|-----------|------|--------|-----------|--|--|--------------------|------|--------|
| | | | | | Расходы на мероприятия по повышению уровня обустройства автомобильных дорог федерального значения. Установка осевого барьерного ограждения на автомобильной дороге М-5 «Урал» - от Москвы через Рязань, Пензу, Самару, Уфу до Челябинска, подъезд к г. Екатеринбург на участке км 11+400 - км 130+169, Челябинская область | | | | |
| Изм. | Кол.уч. | Лист | № док. | Подп. | Дата | Документация по планировке территории линейного объекта | Стадия | Лист | Листов |
| Разработал | Курочкина | | | Курочкина | | | ДПТ | 1 | 31 |
| Проверил | Шпрайзер | | | Шпрайзер | | Схема границ зон с особыми условиями использования территории, границы расположения сервитутов и схема границ территории объектов культурного наследия (участок км 11+400 - км 23+350), М 1:2000 | ООО "МостДорСтрой" | | |
| | | | | | | | | | |

ДОКУМЕНТАЦИЯ ПО ПЛАНИРОВКЕ ТЕРРИТОРИИ ОБЪЕКТА

"Расходы на мероприятия по повышению уровня обустройства автомобильных дорог федерального значения. Установка осевого барьерного ограждения на автомобильной дороге М-5 «Урал» - от Москвы через Рязань, Пензу, Самару, Уфу до Челябинска, подъезд к г. Екатеринбург на участке км 11+400 - км 130+169, Челябинская область"

Схема границ зон с особыми условиями использования территории, границы расположения сервитутов и схема границ территории объектов культурного наследия, М 1:2000



УСЛОВНЫЕ ОБОЗНАЧЕНИЯ:

ГРАНИЦЫ:

- — — — — зоны планируемого размещения объекта федерального значения (автомобильный транспорт)
- - - - - кадастровых кварталов
- — — — — земельных участков, прошедших государственный кадастровый учет

ТЕРРИТОРИИ:

- зона транспортной инфраструктуры
- зона усадебной и коттеджной застройки
- производственная зона
- общественно-деловая зона
- зона зеленых насаждений общего пользования
- зона сельскохозяйственного использования
- коммунально-складская зона
- зона кладбищ
- зона культовых зданий

ТРАНСПОРТНАЯ ИНФРАСТРУКТУРА:

- автомобильная дорога федерального значения М5 "Урал"
- автомобильная дорога регионального значения
- планируемое металлическое барьерное ограждение

ОБЪЕКТЫ ДОРОЖНОГО И ПРИДОРОЖНОГО СЕРВИСА:

- А автозаправочная станция
- Б остановка общественного транспорта
- В подлежащий ликвидации объект придорожного сервиса

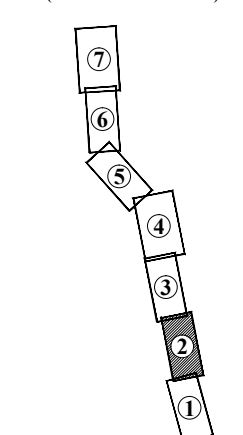
ИНЖЕНЕРНАЯ ИНФРАСТРУКТУРА:

- — — — — электроснабжение
- — — — — воздушная линия электропередачи 10 кВ
- — — — — линия искусственного освещения
- — — — — связь
- — — — — подземная линия кабеля связи
- — — — — газопровод
- — — — — магистральный газопровод

ЗОНЫ С ОСОБЫМИ УСЛОВИЯМИ ИСПОЛЬЗОВАНИЯ ТЕРРИТОРИЙ:

- охранный зона объектов электросетевого хозяйства
- охранный зона объектов электросетевого хозяйства, сведения о границах которых внесены в ГКН
- охранный зона линейных сооружений связи, сведения о границах которых внесены в ГКН
- охранный зона магистральных газопроводов
- планируемая придорожная полоса автомобильной дороги общего пользования федерального значения

Схема сводки листов (км 11+400 - км 23+169)



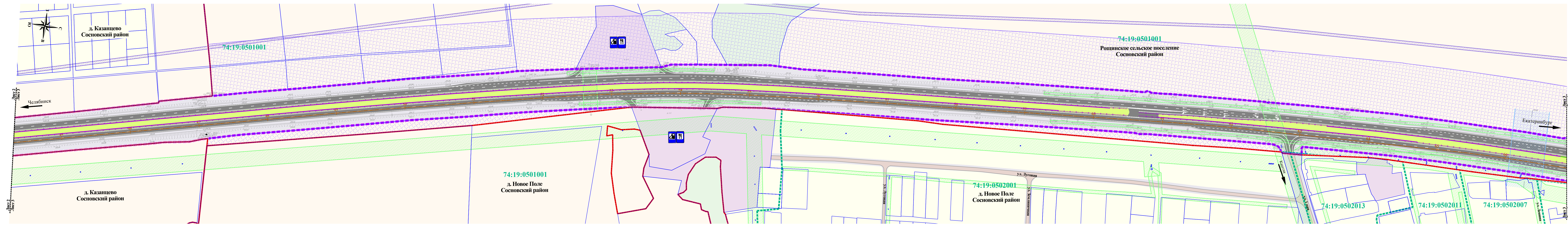
| ППТ-2-04 | | | | | | | |
|--|----------|------------|-----------|-----------|--------------------|------|--------|
| Расходы на мероприятия по повышению уровня обустройства автомобильных дорог федерального значения. Установка осевого барьерного ограждения на автомобильной дороге М-5 «Урал» - от Москвы через Рязань, Пензу, Самару, Уфу до Челябинска, подъезд к г. Екатеринбург на участке км 11+400 - км 130+169, Челябинская область | | | | | | | |
| Изм. | Кол.уч. | Лист | № док. | Подп. | Дата | | |
| | | Разработал | Курочкина | Курочкина | | | |
| Проверил | Шпрайзер | | | | | | |
| Документация по планировке территории линейного объекта | | | | | Стадия | Лист | Листов |
| | | | | | ДПТ | 2 | 31 |
| Схема границ зон с особыми условиями использования территории, границы расположения сервитутов и схема границ территории объектов культурного наследия (участок км 11+400 - км 23+169), М 1:2000 | | | | | ООО "МостДорСтрой" | | |

ДОКУМЕНТАЦИЯ ПО ПЛАНИРОВКЕ ТЕРРИТОРИИ ОБЪЕКТА

"Расходы на мероприятия по повышению уровня обустройства автомобильных дорог федерального значения.

Установка осевого барьерного ограждения на автомобильной дороге М-5 «Урал» - от Москвы через Рязань, Пензу, Самару, Уфу до Челябинска, подъезд к г. Екатеринбург на участке км 11+400 - км 130+169, Челябинская область"

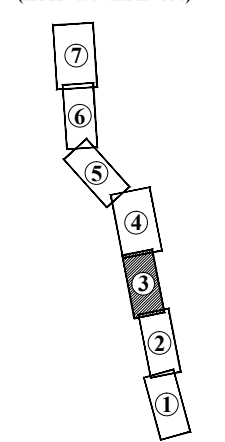
Схема границ зон с особыми условиями использования территории, границы расположения сервитутов и схема границ территории объектов культурного наследия, М 1:2000



УСЛОВНЫЕ ОБОЗНАЧЕНИЯ:

- | | | | | | |
|--|---|---|--|---|--|
| ГРАНИЦЫ: <ul style="list-style-type: none"> --- зоны планируемого размещения объекта федерального значения (автомобильный транспорт) --- населенных пунктов --- кадастровых кварталов --- земельных участков, прошедших государственный кадастровый учет | ТЕРРИТОРИИ: <ul style="list-style-type: none"> зона транспортной инфраструктуры зона усадебной и коттеджной застройки общественно-деловая зона зона зеленых насаждений общего пользования зона сельскохозяйственного использования | ТРАНСПОРТНАЯ ИНФРАСТРУКТУРА: <ul style="list-style-type: none"> автомобильная дорога федерального значения М5 "Урал" автомобильная дорога регионального значения водопропускная труба планируемое металлическое барьерное ограждение | ОБЪЕКТЫ ДОРОЖНОГО И ПРИДОРОЖНОГО СЕРВИСА: <ul style="list-style-type: none"> А автозаправочная станция П пункт общественного питания | ИНЖЕНЕРНАЯ ИНФРАСТРУКТУРА: <ul style="list-style-type: none"> --- электроснабжение --- воздушная линия электропередач 10 кВ --- линия искусственного освещения --- газопровод --- магистральный газопровод | ЗОНЫ С ОСОБЫМИ УСЛОВИЯМИ ИСПОЛЬЗОВАНИЯ ТЕРРИТОРИЙ: <ul style="list-style-type: none"> охранная зона объектов электросетевого хозяйства охранная зона объектов электросетевого хозяйства, сведения о границах которых внесены в ГКН охранная зона линейных сооружений связи, сведения о границах которых внесены в ГКН охранная зона магистральных газопроводов планируемая придорожная полоса автомобильной дороги общего пользования федерального значения |
|--|---|---|--|---|--|

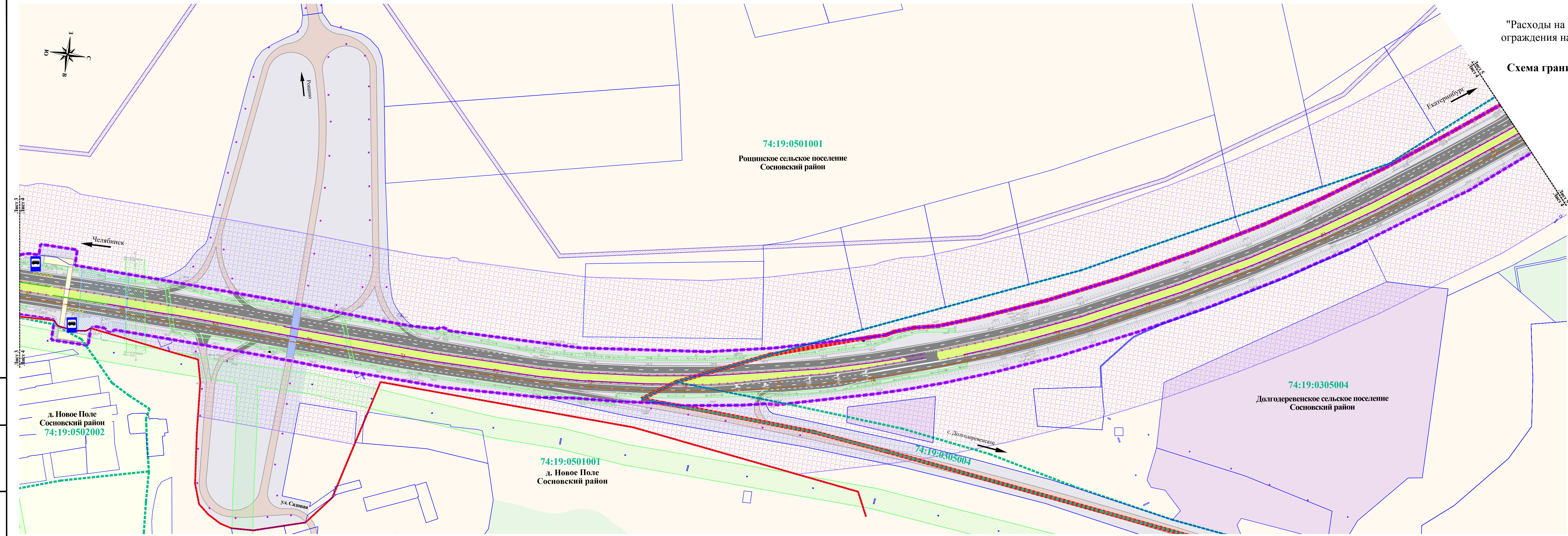
Схема сводки листов (км 11+400 - км 23+350)



| Изм. | | | | | Кол.уч. | | | | | Лист | | | | | № док. | | | | | Подп. | | | | | Дата | | | | | | | | | | | | | | | | | | | | | | | | | | | | | | | | | | | | | | | | | | | | | | | | | | | | | | | | | | | | | | | | |
|---|--|--|--|--|---------|--|--|--|--|------|--|--|--|--|--|--|--|--|--|-------|--|--|--|--|------|--|--|--|--|--------------------|--|--|--|--|--|--|--|--|--|--|--|--|--|--|----------|--|--|--|--|--|--|--|--|--|--|--|--|--|--|--------|--|--|--|--|--|--|--|--|--|--|--|--|--|--|-----|--|--|--|--|--|--|--|--|--|--|--|--|--|--|
| Разработал | | | | | | | | | | | | | | | Курочкина | | | | | | | | | | | | | | | Курочкина | | | | | | | | | | | | | | | | | | | | | | | | | | | | | | | | | | | | | | | | | | | | | | | | | | | | | | | | | | | |
| | | | | | | | | | | | | | | | Проверил | | | | | | | | | | | | | | | Шпрайзер | | | | | | | | | | | | | | | Шпрайзер | | | | | | | | | | | | | | | | | | | | | | | | | | | | | | | | | | | | | | | | | | | | |
| Документация по планировке территории линейного объекта | | | | | | | | | | | | | | | Схема границ зон с особыми условиями использования территории, границы расположения сервитутов и схема границ территории объектов культурного наследия (участок км 11+400 - км 23+350), М 1:2000 | | | | | | | | | | | | | | | ООО "МостДорСтрой" | | | | | | | | | | | | | | | 31 | | | | | | | | | | | | | | | 3 | | | | | | | | | | | | | | | ДПТ | | | | | | | | | | | | | | |
| | | | | | | | | | | | | | | | | | | | | | | | | | | | | | | Студия | | | | | | | | | | | | | | | Лист | | | | | | | | | | | | | | | Листов | | | | | | | | | | | | | | | | | | | | | | | | | | | | | |

ДОКУМЕНТАЦИЯ ПО ПЛАНИРОВКЕ ТЕРРИТОРИИ ОБЪЕКТА
 "Расходы на мероприятия по повышению уровня обустройства автомобильных дорог федерального значения. Установка осевого барьерного ограждения на автомобильной дороге М-5 «Урал» - от Москвы через Рязань, Пензу, Самару, Уфу до Челябинска, подъезд к г. Екатеринбург на участке км 11+400 - км 130+169, Челябинская область"

Схема границ зон с особыми условиями использования территории, границы расположения сервитутов и схема границ территории объектов культурного наследия, М 1:2000



УСЛОВНЫЕ ОБОЗНАЧЕНИЯ:

ГРАНИЦЫ:

- зоны планируемого размещения объекта федерального значения (автомобильный транспорт)
- населенных пунктов
- поселений
- кадастровых кварталов
- земельных участков, прошедших государственный кадастровый учет

ТЕРРИТОРИИ:

- зона усадебной и коттеджной застройки
- зона усадебной и коттеджной застройки
- общественно-деловая зона
- зона зеленых насаждений общего пользования
- зона сельскохозяйственного использования

ТРАНСПОРТНАЯ ИНФРАСТРУКТУРА:

- автомобильная дорога федерального значения М5 "Урал"
- автомобильная дорога регионального значения
- путепровод
- надземный пешеходный переход
- водопропускная труба
- планируемое металлическое барьерное ограждение
- остановка общественного транспорта

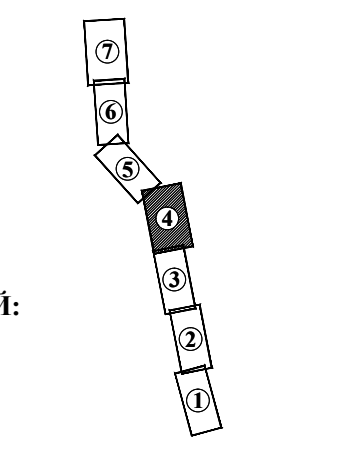
ИНЖЕНЕРНАЯ ИНФРАСТРУКТУРА:

- электроснабжение**
- воздушная линия электропередачи 10 кВ
- линия искусственного освещения
- газопровод**
- магистральный газопровод

ЗОНЫ С ОСОБЫМИ УСЛОВИЯМИ ИСПОЛЬЗОВАНИЯ ТЕРРИТОРИЙ:

- охранная зона объектов электросетевого хозяйства
- охранная зона объектов электросетевого хозяйства, сведения о границах которых внесены в ГКН
- охранная зона линейных сооружений связи, сведения о границах которых внесены в ГКН
- охранная зона магистральных газопроводов
- планируемая придорожная полоса автомобильной дороги общего пользования федерального значения

Схема сводки листов (км 11+400 - км 23+350)



| | | | | | | | | | |
|------------|-----------|-----------|--------|-------|------|--|--------------------|------|--------|
| | | | | | | ППТ-2-04 | | | |
| | | | | | | Расходы на мероприятия по повышению уровня обустройства автомобильных дорог федерального значения. Установка осевого барьерного ограждения на автомобильной дороге М-5 «Урал» - от Москвы через Рязань, Пензу, Самару, Уфу до Челябинска, подъезд к г. Екатеринбург на участке км 11+400 - км 130+169, Челябинская область | | | |
| Изм. | Кол.уч. | Лист | № док. | Подп. | Дата | Документация по планировке территории линейного объекта | Стдия | Лист | Листов |
| Разработал | Курочкина | Курочкина | | | | | ДПТ | 4 | 31 |
| Проверил | Шпрайзер | | | | | Схема границ зон с особыми условиями использования территории, границы расположения сервитутов и схема границ территории объектов культурного наследия (участок км 11+400 - км 23+350), М 1:2000 | ООО "МостДорСтрой" | | |
| | | | | | | | | | |

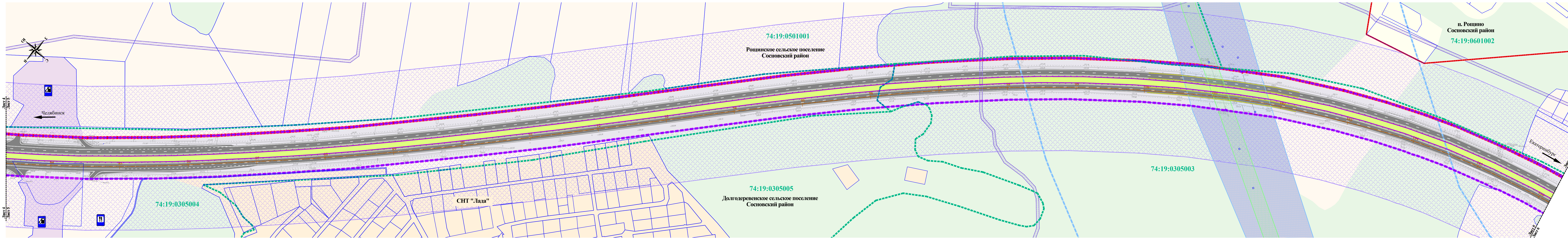
Имя, № подл., Подпись и дата, Размер шрифта, №

ДОКУМЕНТАЦИЯ ПО ПЛАНИРОВКЕ ТЕРРИТОРИИ ОБЪЕКТА

"Расходы на мероприятия по повышению уровня обустройства автомобильных дорог федерального значения.

Установка осевого барьерного ограждения на автомобильной дороге М-5 «Урал» - от Москвы через Рязань, Пензу, Самару, Уфу до Челябинска, подъезд к г. Екатеринбург на участке км 11+400 - км 130+169, Челябинская область"

Схема границ зон с особыми условиями использования территории, границы расположения сервитутов и схема границ территории объектов культурного наследия, М 1:2000



УСЛОВНЫЕ ОБОЗНАЧЕНИЯ:

ГРАНИЦЫ:

- зоны планируемого размещения объекта федерального значения (автомобильный транспорт)
- поселений
- кадастровых кварталов
- земельных участков, прошедших государственный кадастровый учет

ТЕРРИТОРИИ:

- зона транспортной инфраструктуры
- зона коллективных садов
- общественно-деловая зона
- зона трубопроводного транспорта (газопроводов)
- зона усадебной и коттеджной застройки
- зона зеленых насаждений общего пользования
- зона сельскохозяйственного использования

ТРАНСПОРТНАЯ ИНФРАСТРУКТУРА:

- автомобильная дорога федерального значения М5 "Урал"
- водопропускная труба
- планируемое металлическое барьерное ограждение

ОБЪЕКТЫ ДОРОЖНОГО И ПРИДОРОЖНОГО СЕРВИСА:

- автозаправочная станция
- пункт общественного питания

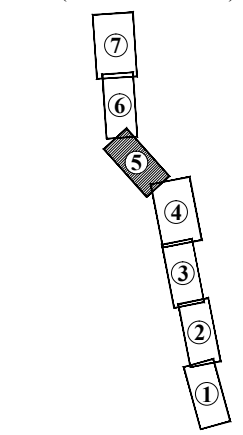
ИНЖЕНЕРНАЯ ИНФРАСТРУКТУРА:

- электропитание**
- воздушная линия электропередач 10 кВ
- линия искусственного освещения
- подземная линия кабеля связи
- газопровод**
- магистральный газопровод

ЗОНЫ С ОСОБЫМИ УСЛОВИЯМИ ИСПОЛЬЗОВАНИЯ ТЕРРИТОРИЙ:

- охранная зона объектов электросетевого хозяйства, сведения о границах которых внесены в ГКН
- охранная зона линейных сооружений связи, сведения о границах которых внесены в ГКН
- охранная зона магистральных газопроводов, сведения о границах которых внесены в ГКН
- зона минимальных расстояний газопровода
- планируемая придорожная полоса автомобильной дороги общего пользования федерального значения

Схема сводки листов (км 11+400 - км 23+350)

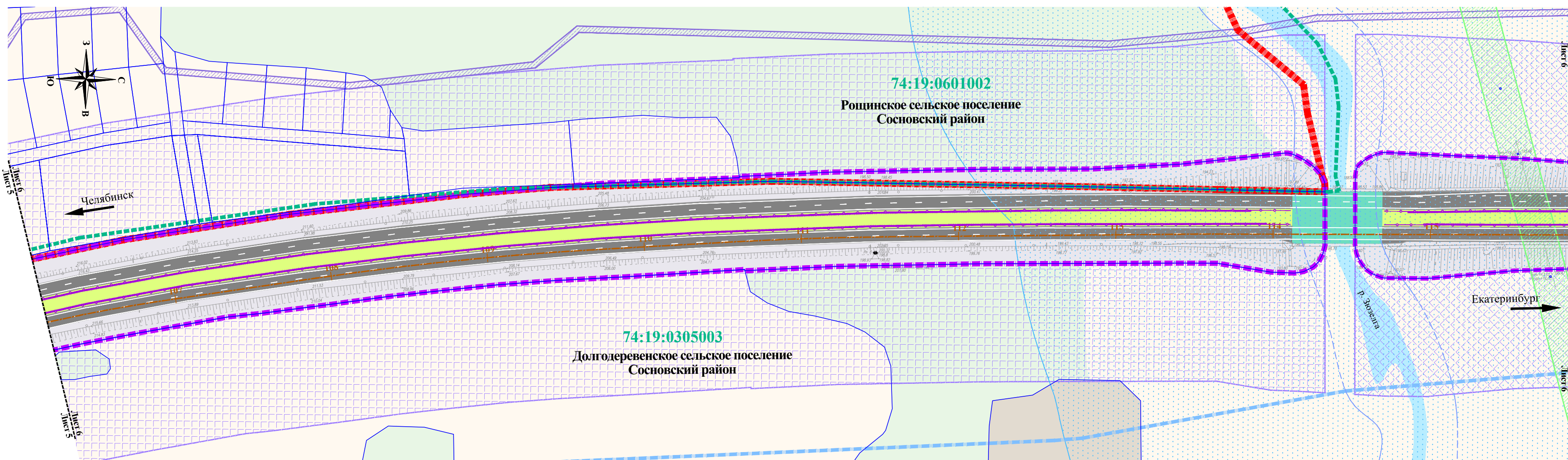


| | | | | | | | | |
|------|---------|------------|-----------|-----------|--|---|--------------------|--|
| | | | | | ППТ-2-04 | | | |
| | | | | | Расходы на мероприятия по повышению уровня обустройства автомобильных дорог федерального значения. Установка осевого барьерного ограждения на автомобильной дороге М-5 «Урал» - от Москвы через Рязань, Пензу, Самару, Уфу до Челябинска, подъезд к г. Екатеринбург на участке км 11+400 - км 130+169, Челябинская область | | | |
| Изм. | Кол.уч. | Лист | № док. | Подп. | Дата | Документация по планировке территории линейного объекта | | |
| | | Разработал | Курочкина | Курочкина | | Студия | Лист | |
| | | Проверил | Шпрайзер | Шпрайзер | | ДПТ | 5 | |
| | | | | | Схема границ зон с особыми условиями использования территории, границы расположения сервитутов и схема границ территории объектов культурного наследия (участок км 11+400 - км 23+350), М 1:2000 | | ООО "МостДорСтрой" | |

ДОКУМЕНТАЦИЯ ПО ПЛАНИРОВКЕ ТЕРРИТОРИИ ОБЪЕКТА

"Расходы на мероприятия по повышению уровня обустройства автомобильных дорог федерального значения.
Установка осевого барьерного ограждения на автомобильной дороге М-5 «Урал» - от Москвы через Рязань, Пензу, Самару, Уфу до Челябинска, подъезд к г. Екатеринбург на участке км 11+400 - км 130+169, Челябинская область"

Схема границ зон с особыми условиями использования территории, границы расположения сервитутов и схема границ территории объектов культурного наследия, М 1:2000



УСЛОВНЫЕ ОБОЗНАЧЕНИЯ:

ГРАНИЦЫ:

- - - - - зоны планируемого размещения объекта федерального значения
- - - - - поселений
- - - - - кадастровых кварталов
- - - - - земельных участков, прошедших государственный кадастровый учет

ТЕРРИТОРИИ:

- зона транспортной инфраструктуры
- зона зеленых насаждений общего пользования
- зона сельскохозяйственного использования
- коммунально-складская зона
- зона водных объектов

ТРАНСПОРТНАЯ ИНФРАСТРУКТУРА:

- автомобильная дорога федерального значения М5 "Урал"
- мост
- планируемое металлическое барьерное ограждение

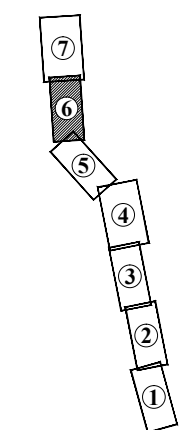
ЗОНЫ С ОСОБИМИ УСЛОВИЯМИ ИСПОЛЬЗОВАНИЯ ТЕРРИТОРИЙ:

- охранный зона объектов электросетевого хозяйства, сведения о границах которых внесены в ГКН
- охранный зона линейных сооружений связи, сведения о границах которых внесены в ГКН
- водоохранная зона
- береговая полоса
- планируемая придорожная полоса автомобильной дороги общего пользования федерального значения

ИНЖЕНЕРНАЯ ИНФРАСТРУКТУРА:

- - - - - электроснабжение
- воздушная линия электропередач 10 кВ

Схема сводки листов (км 11+400 - км 23+350)

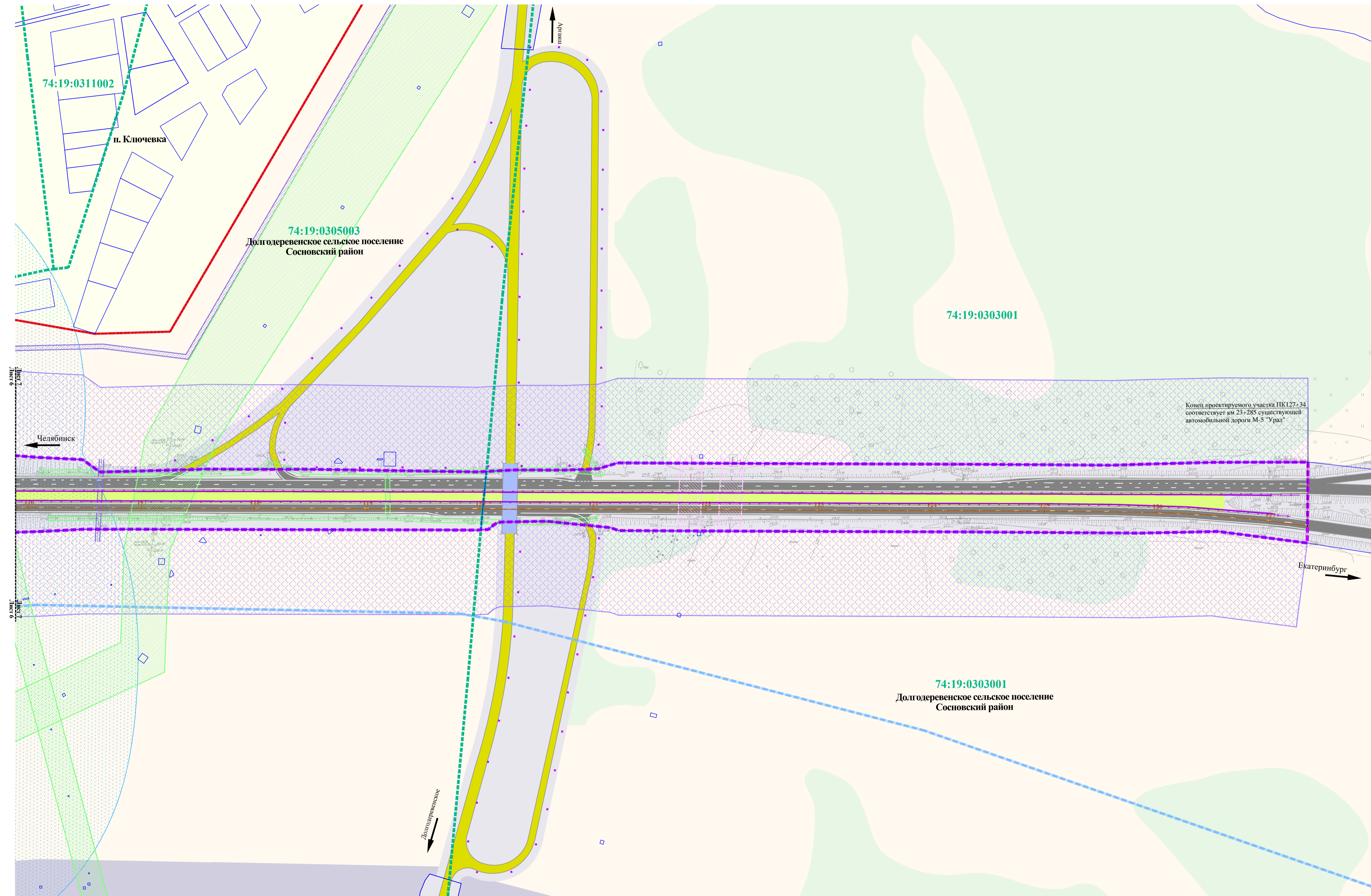


| | | | | | | | | | |
|------------|-----------|-----------|--------|-------|------|--|--------------------|------|--------|
| | | | | | | ППТ-2-04 | | | |
| | | | | | | Расходы на мероприятия по повышению уровня обустройства автомобильных дорог федерального значения. Установка осевого барьерного ограждения на автомобильной дороге М-5 «Урал» - от Москвы через Рязань, Пензу, Самару, Уфу до Челябинска, подъезд к г. Екатеринбург на участке км 11+400 - км 130+169, Челябинская область | | | |
| Изм. | Кол.уч. | Лист | № док. | Подп. | Дата | Документация по планировке территории линейного объекта | Стадия | Лист | Листов |
| Разработал | Курочкина | Курочкина | | | | | ДПТ | 6 | 31 |
| Проверил | Шпрайзер | Шпрайзер | | | | Схема границ зон с особыми условиями использования территории, границы расположения сервитутов и схема границ территории объектов культурного наследия (участок км 11+400 - км 23+350), М 1:2000 | ООО "МостДорСтрой" | | |
| | | | | | | | | | |

| | |
|----------------|--|
| Изм. № подл. | |
| Подпись и дата | |
| Взам. инв. № | |

ДОКУМЕНТАЦИЯ ПО ПЛАНИРОВКЕ ТЕРРИТОРИИ ОБЪЕКТА
 "Расходы на мероприятия по повышению уровня обустройства автомобильных дорог
 федерального значения. Установка осевого барьерного ограждения на автомобильной
 дороге М-5 «Урал» - от Москвы через Рязань, Пензу, Самару, Уфу до Челябинска,
 подъезд к г. Екатеринбург на участке км 11+400 - км 130+169, Челябинская область"

**Схема границ зон с особыми условиями использования территории, границы
 расположения сервитутов и схема границ территории объектов культурного
 наследия, М 1:2000**



УСЛОВНЫЕ ОБОЗНАЧЕНИЯ:

ГРАНИЦЫ:

- зоны планируемого размещения объекта федерального значения (автомобильный транспорт)
- кадастровых кварталов
- земельных участков, прошедших государственный кадастровый учет

ТЕРРИТОРИИ:

- зона транспортной инфраструктуры
- зона зеленых насаждений общего пользования
- зона сельскохозяйственного использования
- зона усадебной и коттеджной застройки

ТРАНСПОРТНАЯ ИНФРАСТРУКТУРА:

- автомобильная дорога федерального значения М5 "Урал"
- автомобильная дорога регионального значения
- путепровод
- планируемое металлическое барьерное ограждение

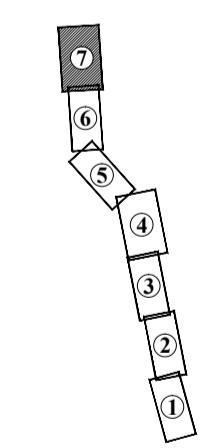
ЗОНЫ С ОСОБЫМИ УСЛОВИЯМИ ИСПОЛЬЗОВАНИЯ ТЕРРИТОРИЙ:

- охранная зона объектов электросетевого хозяйства
- охранная зона объектов электросетевого хозяйства, сведения о границах которых внесены в ГКН
- охранная зона линейных сооружений связи, сведения о границах которых внесены в ГКН
- зона минимальных расстояний газопровода
- санитарно-защитная зона водопровода
- водоохранная зона
- планируемая придорожная полоса автомобильной дороги общего пользования федерального значения

ИНЖЕНЕРНАЯ ИНФРАСТРУКТУРА:

- электроснабжение
- воздушная линия электропередач 110 кВ
- линия искусственного освещения
- водоснабжение**
- магистральный водопровод

Схема сводки листов
(км 11+400 - км 23+350)



| | | | | | | | | | |
|------------|-----------|------|--------|----------|------|--|--------------------|------|--------|
| | | | | | | ППТ-2-04 | | | |
| | | | | | | Расходы на мероприятия по повышению уровня обустройства автомобильных дорог федерального значения. Установка осевого барьерного ограждения на автомобильной дороге М-5 «Урал» - от Москвы через Рязань, Пензу, Самару, Уфу до Челябинска, подъезд к г. Екатеринбург на участке км 11+400 - км 130+169, Челябинская область | | | |
| Изм. | Кол.уч. | Лист | № док. | Подп. | Дата | Документация по планировке территории линейного объекта | Стадия | Лист | Листов |
| Разработал | Курочкина | 7 | 1 | Курицына | | | ДПТ | 7 | 31 |
| Проверил | Шрайзер | | | Шрайзер | | Схема границ зон с особыми условиями использования территории, границы расположения сервитутов и схема границ территории объектов культурного наследия (участок км 11+400 - км 23+350), М 1:2000 | ООО "МостДорСтрой" | | |
| | | | | | | | | | |

Имя, № подл. Подпись и дата. Взамени шиф. №

ДОКУМЕНТАЦИЯ ПО ПЛАНИРОВКЕ ТЕРРИТОРИИ ОБЪЕКТА

"Расходы на мероприятия по повышению уровня обустройства автомобильных дорог федерального значения.

Установка осевого барьерного ограждения на автомобильной дороге М-5 «Урал» - от Москвы через Рязань, Пензу, Самару, Уфу до Челябинска, подъезд к г. Екатеринбург на участке км 11+400 - км 130+169, Челябинская область"

Схема границ зон с особыми условиями использования территории, границы расположения сервитутов и схема границ территории объектов культурного наследия, М 1:2000

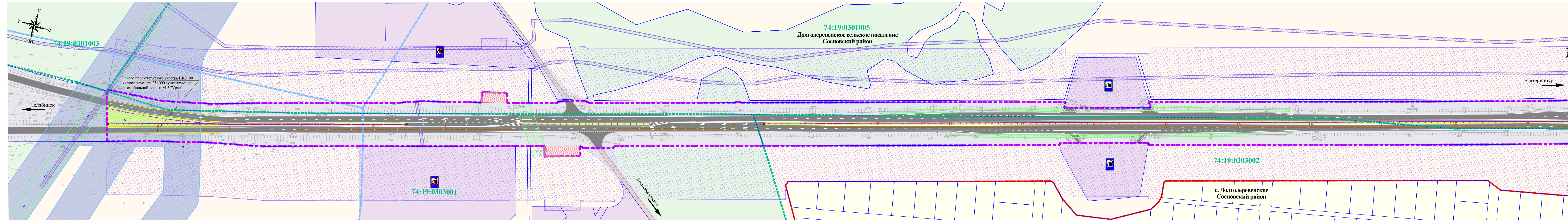



Схема сводки листов
(км 25+000 - км 65+678)



УСЛОВНЫЕ ОБОЗНАЧЕНИЯ:

ГРАНИЦЫ:

- зоны планируемого размещения объекта федерального значения (автомобильный транспорт)
- населенных пунктов
- поселений
- кадастровых кварталов
- земельных участков, прошедших государственный кадастровый учет

ТЕРРИТОРИИ:

- зона транспортной инфраструктуры
- зона зеленых насаждений общего пользования
- зона усадебной и коттеджной застройки
- зона сельскохозяйственного использования
- общественно-деловая зона
- зона трубопроводного транспорта (газопроводов)

ТРАНСПОРТНАЯ ИНФРАСТРУКТУРА:

- автомобильная дорога федерального значения М5 "Урал"
- автомобильная дорога местного значения
- планируемое металлическое барьерное ограждение
- водопропускная труба

ОБЪЕКТЫ ДОРОЖНОГО И ПРИДОРОЖНОГО СЕРВИСА:

- автозаправочная станция
- территории перспективного размещения объектов дорожного сервиса

ИНЖЕНЕРНАЯ ИНФРАСТРУКТУРА:

- электроснабжение
- воздушная линия электропередач 10 кВ
- линия искусственного освещения
- связь
- подземная линия кабеля связи

ЗОНЫ С ОСОБЫМИ УСЛОВИЯМИ ИСПОЛЬЗОВАНИЯ ТЕРРИТОРИЙ:


- охранный зона объектов электросетевого хозяйства, сведения о границах которых внесены в ГКН
- охранный зона объектов электросетевого хозяйства, сведения о границах которых внесены в ГКН
- охранный зона линейных сооружений связи, сведения о границах которых внесены в ГКН
- охранный зона линейных сооружений связи, сведения о границах которых внесены в ГКН
- охранный зона магистральных газопроводов, сведения о границах которых внесены в ГКН
- зона минимальных расстояний газопровода
- планируемая придорожная полоса автомобильной дороги общего пользования федерального значения

| | | | | | | | | |
|------------|---------|-----------|--------|-----------|--|---|------|----|
| | | | | | ППТ-2-04 | | | |
| | | | | | Расходы на мероприятия по повышению уровня обустройства автомобильных дорог федерального значения. Установка осевого барьерного ограждения на автомобильной дороге М-5 «Урал» - от Москвы через Рязань, Пензу, Самару, Уфу до Челябинска, подъезд к г. Екатеринбург на участке км 11+400 - км 130+169, Челябинская область | | | |
| Изм. | Кол.уч. | Лист | № док. | Подп. | Дата | Документация по планировке территории линейного объекта | | |
| Разработал | | Курочкина | | Курочкина | | Стандия | Лист | |
| Проверил | | Шрайзер | | Шрайзер | | ДПТ | Лист | |
| | | | | | Схема границ зон с особыми условиями использования территории, границы расположения сервитутов и схема границ территории объектов культурного наследия (участок км 25+000 - км 65+678), М 1:2000 | | 8 | 31 |
| | | | | | ООО "МостДорСтрой" | | | |

ДОКУМЕНТАЦИЯ ПО ПЛАНИРОВКЕ ТЕРРИТОРИИ ОБЪЕКТА

"Расходы на мероприятия по повышению уровня обустройства автомобильных дорог федерального значения.
Установка осевого барьерного ограждения на автомобильной дороге М-5 «Урал» - от Москвы через Рязань, Пензу, Самару, Уфу до Челябинска,
подъезд к г. Екатеринбург на участке км 11+400 - км 130+169, Челябинская область"

**Схема границ зон с особыми условиями использования территории, границы расположения сервитутов
и схема границ территории объектов культурного наследия, М 1:2000**




- УСЛОВНЫЕ ОБОЗНАЧЕНИЯ:**
- ГРАНИЦЫ:**
- зоны планируемого размещения объекта федерального значения (автомобильный транспорт)
 - кадастровых кварталов
 - земельных участков, прошедших государственный кадастровый учет
- ТЕРРИТОРИИ:**
- зона транспортной инфраструктуры
 - зона усадебной и коттеджной застройки
 - общественно-деловая зона
 - зона зеленых насаждений общего пользования
 - зона сельскохозяйственного использования
- ТРАНСПОРТНАЯ ИНФРАСТРУКТУРА:**
- ▬ автомобильная дорога федерального значения М5 "Урал"
 - ▬ автомобильная дорога регионального значения
 - ▬ путепровод
 - ▬ водопропускная труба
 - ▬ планируемое металлическое барьерное ограждение
 - ▬ остановка общественного транспорта
- ИНЖЕНЕРНАЯ ИНФРАСТРУКТУРА:**
- ▬ электроснабжение
 - ▬ линия искусственного освещения

- ОБЪЕКТЫ ДОРОЖНОГО И ПРИДОРОЖНОГО СЕРВИСА:**
- ▬ пункт общественного питания
 - ▬ подлежащий ликвидации объект придорожного сервиса
 - ▬ территории перспективного размещения объектов дорожного сервиса

- ЗОНЫ С ОСОБИМИ УСЛОВИЯМИ ИСПОЛЬЗОВАНИЯ ТЕРРИТОРИЙ:**
- ▬ охранная зона объектов электросетевого хозяйства
 - ▬ охранная зона линейных сооружений связи, сведения о границах которых внесены в ГКН
 - ▬ планируемая придорожная полоса автомобильной дороги общего пользования федерального значения

Схема сводки листов
(км 25+000 - км 65+678)



| | | | | | | |
|------------|---------|-----------|--------|--|------|--------|
| | | | | ППТ-2-04 | | |
| | | | | Расходы на мероприятия по повышению уровня обустройства автомобильных дорог федерального значения. Установка осевого барьерного ограждения на автомобильной дороге М-5 «Урал» - от Москвы через Рязань, Пензу, Самару, Уфу до Челябинска, подъезд к г. Екатеринбург на участке км 11+400 - км 130+169, Челябинская область | | |
| Изм. | Кол.уч. | Лист | № док. | Подп. | Дата | Стадия |
| Разработал | | Курочкина | | Курочкина | | ДПТ |
| Проверил | | Шпрайзер | | Шпрайзер | | 9 |
| | | | | Документация по планировке территории линейного объекта | | |
| | | | | Схема границ зон с особыми условиями использования территории, границы расположения сервитутов и схема границ территории объектов культурного наследия (участок км 25+000 - км 65+678), М 1:2000 | | |
| | | | | ООО "МостДорСтрой" | | |

Имя, № подл., Подпись и дата, Взамел инв. №

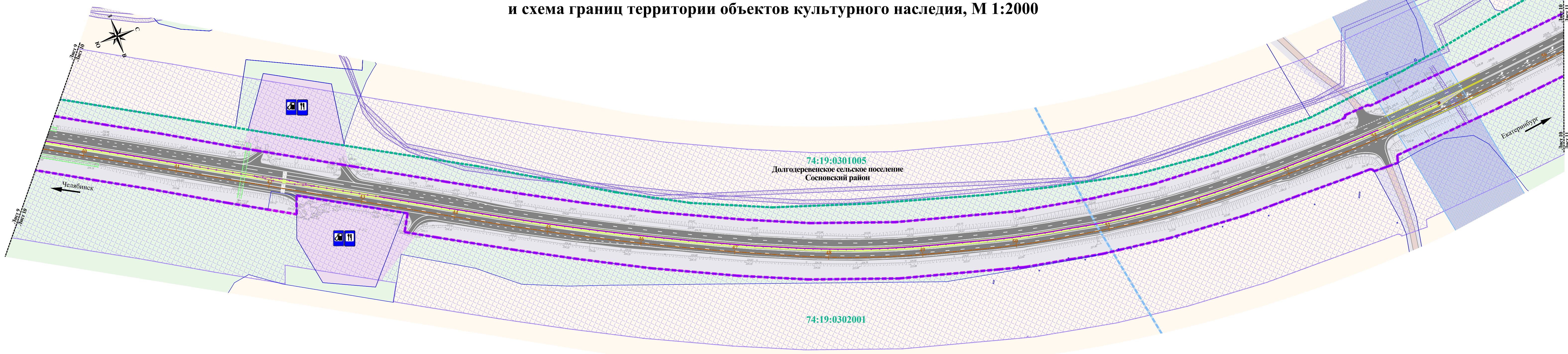
ДОКУМЕНТАЦИЯ ПО ПЛАНИРОВКЕ ТЕРРИТОРИИ ОБЪЕКТА

"Расходы на мероприятия по повышению уровня обустройства автомобильных дорог федерального значения.

Установка осевого барьерного ограждения на автомобильной дороге М-5 «Урал» - от Москвы через Рязань, Пензу, Самару, Уфу до Челябинска, подъезд к г. Екатеринбург

на участке км 11+400 - км 130+169, Челябинская область"

Схема границ зон с особыми условиями использования территории, границы расположения сервитутов и схема границ территории объектов культурного наследия, М 1:2000



УСЛОВНЫЕ ОБОЗНАЧЕНИЯ:

ГРАНИЦЫ:

- — — зоны планируемого размещения объекта федерального значения (автомобильный транспорт)
- - - - - кадастровых кварталов
- — — — — земельных участков, прошедших государственный кадастровый учет

ТЕРРИТОРИИ:

- зона транспортной инфраструктуры
- общественно-деловая зона
- зона зеленых насаждений общего пользования
- зона сельскохозяйственного использования
- зона трубопроводного транспорта (газопроводов)

ЗОНЫ С ОСОБЫМИ УСЛОВИЯМИ ИСПОЛЬЗОВАНИЯ ТЕРРИТОРИЙ:

- охранный зона объектов электросетевого хозяйства
- охранный зона линейных сооружений связи, сведения о границах которых внесены в ГКН
- охранный зона магистральных газопроводов, сведения о границах которых внесены в ГКН
- зона минимальных расстояний газопровода
- планируемая придорожная полоса автомобильной дороги общего пользования федерального значения

ИНЖЕНЕРНАЯ ИНФРАСТРУКТУРА:

- — — — — электроснабжение
- — — — — воздушная линия электропередач 0,4 кВ
- связь**
- — — — — подземная линия кабеля связи
- газопровод**
- — — — — магистральный газопровод

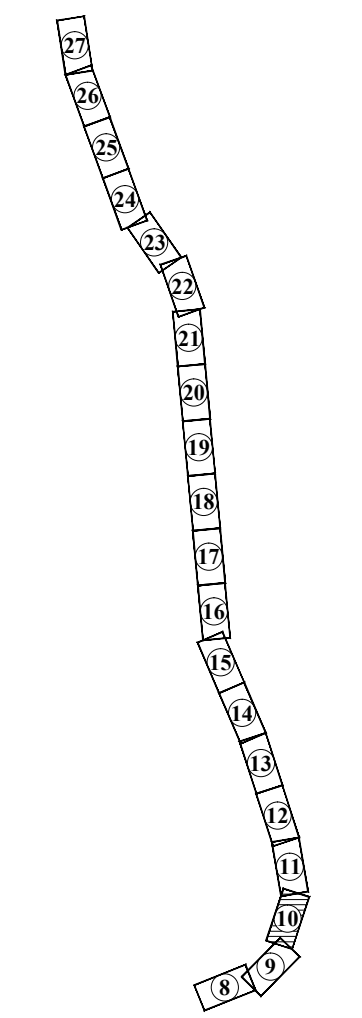
ОБЪЕКТЫ ДОРОЖНОГО И ПРИДОРОЖНОГО СЕРВИСА:

- автозаправочная станция
- пункт общественного питания

ТРАНСПОРТНАЯ ИНФРАСТРУКТУРА:

- автомобильная дорога федерального значения М5 "Урал"
- планируемое металлическое барьерное ограждение

Схема сводки листов
(км 25+000 - км 65+678)



| Изм. | | | | | | ПТП-2-04 | | |
|--|---------|-----------|--------|------------------|------|--------------------|------|--------|
| Расходы на мероприятия по повышению уровня обустройства автомобильных дорог федерального значения. Установка осевого барьерного ограждения на автомобильной дороге М-5 «Урал» - от Москвы через Рязань, Пензу, Самару, Уфу до Челябинска, подъезд к г. Екатеринбург на участке км 11+400 - км 130+169, Челябинская область | | | | | | | | |
| Изм. | Кол.уч. | Лист | № док. | Подп. | Дата | Стандия | Лист | Листов |
| Разработал | | Курочкина | | <i>Курочкина</i> | | ДПТ | 10 | 31 |
| Проверил | | Шпрайзер | | <i>Шпрайзер</i> | | ООО "МостДорСтрой" | | |
| Документация по планировке территории линейного объекта | | | | | | | | |
| Схема границ зон с особыми условиями использования территории, границы расположения сервитутов и схема границ территории объектов культурного наследия (участок км 25+000 - км 65+678), М 1:2000 | | | | | | | | |

Имя, № подл., Подпись и дата, Размещ. инв. №

ДОКУМЕНТАЦИЯ ПО ПЛАНИРОВКЕ ТЕРРИТОРИИ ОБЪЕКТА

"Расходы на мероприятия по повышению уровня обустройства автомобильных дорог федерального значения.

Установка осевого барьерного ограждения на автомобильной дороге М-5 «Урал» - от Москвы через Рязань, Пензу, Самару, Уфу до Челябинска, подъезд к г. Екатеринбург на участке км 11+400 - км 130+169, Челябинская область"

Схема границ зон с особыми условиями использования территории, границы расположения сервитутов и схема границ территории объектов культурного наследия, М 1:2000

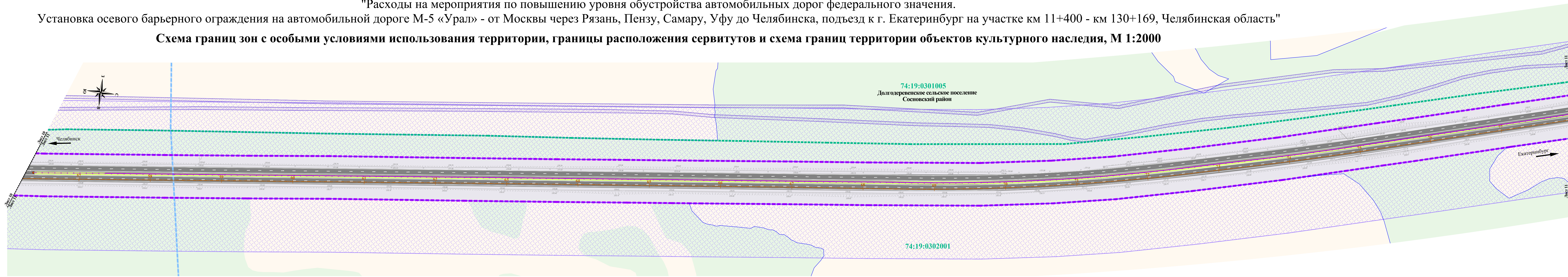



Схема сводки листов
(км 25+000 - км 65+678)



УСЛОВНЫЕ ОБОЗНАЧЕНИЯ:

ГРАНИЦЫ:

- - - - - зоны планируемого размещения объекта федерального значения (автомобильный транспорт)
- - - - - кадастровых кварталов
- — — — — земельных участков, прошедших государственный кадастровый учет

ТЕРРИТОРИИ:

- зона транспортной инфраструктуры
- зона зеленых насаждений общего пользования
- зона сельскохозяйственного использования

ТРАНСПОРТНАЯ ИНФРАСТРУКТУРА:

- автомобильная дорога федерального значения М5 "Урал"
- планируемое металлическое барьерное ограждение

ЗОНЫ С ОСОБЫМИ УСЛОВИЯМИ ИСПОЛЬЗОВАНИЯ ТЕРРИТОРИЙ:

- охранный зона линейных сооружений связи, сведения о границах которых внесены в ГКН
- зона минимальных расстояний газопровода
- планируемая придорожная полоса автомобильной дороги общего пользования федерального значения

| | | | | | | | |
|------------|-----------|-----------|--------|-------|--|--|-----------------|
| | | | | | ППТ-2-04 | | |
| | | | | | Расходы на мероприятия по повышению уровня обустройства автомобильных дорог федерального значения. Установка осевого барьерного ограждения на автомобильной дороге М-5 «Урал» - от Москвы через Рязань, Пензу, Самару, Уфу до Челябинска, подъезд к г. Екатеринбург на участке км 11+400 - км 130+169, Челябинская область | | |
| Изм. | Кол.уч. | Лист | № док. | Подп. | Дата | | |
| Разработал | Курочкина | Курочкина | | | | Документация по планировке территории линейного объекта | Страницы ДПТ |
| Проверил | Шпрайзер | Шпрайзер | | | | Схема границ зон с особыми условиями использования территории, границы расположения сервитутов и схема границ территории объектов культурного наследия (участок км 25+000 - км 65+678), М 1:2000 | Листы 11 |
| | | | | | | ООО "МостДорСтрой" | |
| | | | | | | Листы 31 | |

Инв. № подл. Подпись и дата. Размещен инв. №

ДОКУМЕНТАЦИЯ ПО ПЛАНИРОВКЕ ТЕРРИТОРИИ ОБЪЕКТА

"Расходы на мероприятия по повышению уровня обустройства автомобильных дорог федерального значения.

Установка осевого барьерного ограждения на автомобильной дороге М-5 «Урал» - от Москвы через Рязань, Пензу, Самару, Уфу до Челябинска, подъезд к г. Екатеринбург на участке км 11+400 - км 130+169, Челябинская область"

Схема границ зон с особыми условиями использования территории, границы расположения сервитутов и схема границ территории объектов культурного наследия, М 1:2000

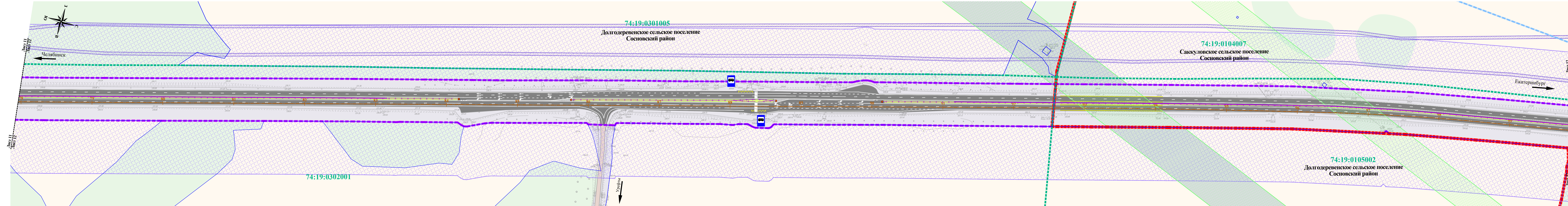



Схема сводки листов
(км 25+000 - км 65+678)



УСЛОВНЫЕ ОБОЗНАЧЕНИЯ:

- | | | | | |
|--|--|--|---|--|
| ГРАНИЦЫ: <ul style="list-style-type: none"> - - - - - зоны планируемого размещения объекта федерального значения (автомобильный транспорт) - - - - - поселений - - - - - кадастровых кварталов — земельных участков, прошедших государственный кадастровый учет | ТЕРРИТОРИИ: <ul style="list-style-type: none"> зона транспортной инфраструктуры зона зеленых насаждений общего пользования зона сельскохозяйственного использования зона ЛЭП | ТРАНСПОРТНАЯ ИНФРАСТРУКТУРА: <ul style="list-style-type: none"> автомобильная дорога федерального значения М5 "Урал" автомобильная дорога местного значения водопропускная труба планируемое металлическое барьерное ограждение остановка общественного транспорта | ИНЖЕНЕРНАЯ ИНФРАСТРУКТУРА: <ul style="list-style-type: none"> — электроснабжение — воздушная линия электропередач 10 кВ | ЗОНЫ С ОСОБЫМИ УСЛОВИЯМИ ИСПОЛЬЗОВАНИЯ ТЕРРИТОРИЙ: <ul style="list-style-type: none"> охранный зона объектов электросетевого хозяйства, сведения о границах которых внесены в ГКН охранный зона линейных сооружений связи, сведения о границах которых внесены в ГКН зона минимальных расстояний газопровода планируемая придорожная полоса автомобильной дороги общего пользования федерального значения |
|--|--|--|---|--|

| | | | | | |
|--|-----------|------|--------|------------------|---------|
| ППТ-2-04 | | | | | |
| Расходы на мероприятия по повышению уровня обустройства автомобильных дорог федерального значения. Установка осевого барьерного ограждения на автомобильной дороге М-5 «Урал» - от Москвы через Рязань, Пензу, Самару, Уфу до Челябинска, подъезд к г. Екатеринбург на участке км 11+400 - км 130+169, Челябинская область | | | | | |
| Изм. | Кол.уч. | Лист | № док. | Подп. | Дата |
| | | | | <i>Курочкина</i> | |
| Разработал | Курочкина | | | | |
| Проверил | Шпрайзер | | | | |
| Документация по планировке территории линейного объекта | | | | | Стандия |
| Схема границ зон с особыми условиями использования территории, границы расположения сервитутов и схема границ территории объектов культурного наследия (участок км 25+000 - км 65+678), М 1:2000 | | | | | Лист |
| ООО "МостДорСтрой" | | | | | Листов |
| | | | | | ДПТ |
| | | | | | 12 |
| | | | | | 31 |

ДОКУМЕНТАЦИЯ ПО ПЛАНИРОВКЕ ТЕРРИТОРИИ ОБЪЕКТА

"Расходы на мероприятия по повышению уровня обустройства автомобильных дорог федерального значения.

Установка осевого барьерного ограждения на автомобильной дороге М-5 «Урал» - от Москвы через Рязань, Пензу, Самару, Уфу до Челябинска, подъезд к г. Екатеринбург на участке км 11+400 - км 130+169, Челябинская область"

Схема границ зон с особыми условиями использования территории, границы расположения сервитутов и схема границ территории объектов культурного наследия, М 1:2000

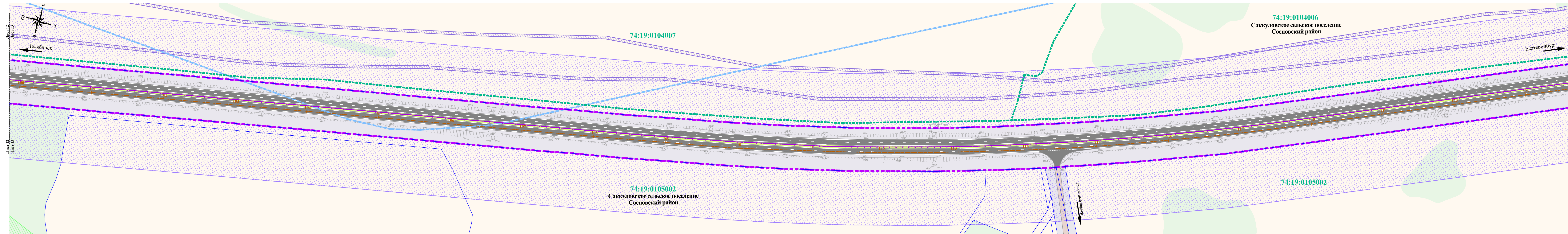
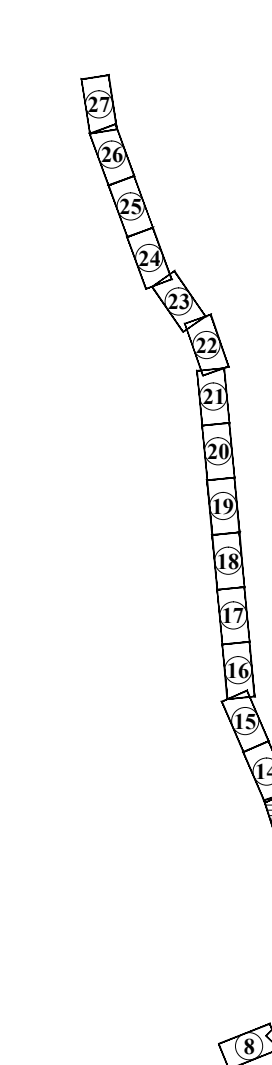


Схема сводки листов
(км 25+000 - км 65+678)



УСЛОВНЫЕ ОБОЗНАЧЕНИЯ:

- | | | | |
|--|--|---|--|
| ГРАНИЦЫ: <ul style="list-style-type: none"> - - - - - зоны планируемого размещения объекта федерального значения (автомобильный транспорт) - - - - - кадастровых кварталов — земельных участков, прошедших государственный кадастровый учет | ТЕРРИТОРИИ: <ul style="list-style-type: none"> зона транспортной инфраструктуры зона зеленых насаждений общего пользования зона сельскохозяйственного использования | ТРАНСПОРТНАЯ ИНФРАСТРУКТУРА: <ul style="list-style-type: none"> автомобильная дорога федерального значения М5 "Урал" автомобильная дорога местного значения водопропускная труба планируемое металлическое барьерное ограждение | ЗОНЫ С ОСОБЫМИ УСЛОВИЯМИ ИСПОЛЬЗОВАНИЯ ТЕРРИТОРИЙ: <ul style="list-style-type: none"> охранный зона объектов электросетевого хозяйства, сведения о границах которых внесены в ГКН охранный зона линейных сооружений связи, сведения о границах которых внесены в ГКН зона минимальных расстояний газопровода планируемая придорожная полоса автомобильной дороги общего пользования федерального значения |
|--|--|---|--|

| | | | | | |
|--|----------|-----------------|-----------|------------------|---------|
| ППТ-2-04 | | | | | |
| Расходы на мероприятия по повышению уровня обустройства автомобильных дорог федерального значения. Установка осевого барьерного ограждения на автомобильной дороге М-5 «Урал» - от Москвы через Рязань, Пензу, Самару, Уфу до Челябинска, подъезд к г. Екатеринбург на участке км 11+400 - км 130+169, Челябинская область | | | | | |
| Изм. | Кол.уч. | Лист | № док. | Подп. | Дата |
| | | Разработал | Курочкина | <i>Курочкина</i> | |
| Проверил | Шпрайзер | <i>Шпрайзер</i> | | | |
| Документация по планировке территории линейного объекта | | | | | Стандия |
| Схема границ зон с особыми условиями использования территории, границы расположения сервитутов и схема границ территории объектов культурного наследия (участок км 25+000 - км 65+678), М 1:2000 | | | | | Лист |
| ООО "МостДорСтрой" | | | | | Листов |
| | | | | | ДПТ |
| | | | | | 13 |
| | | | | | 31 |

Имя, № подл., Подпись и дата, Размер шрифта

ДОКУМЕНТАЦИЯ ПО ПЛАНИРОВКЕ ТЕРРИТОРИИ ОБЪЕКТА

"Расходы на мероприятия по повышению уровня обустройства автомобильных дорог федерального значения.

Установка осевого барьерного ограждения на автомобильной дороге М-5 «Урал» - от Москвы через Рязань, Пензу, Самару, Уфу до Челябинска, подъезд к г. Екатеринбург на участке км 11+400 - км 130+169, Челябинская область"

Схема границ зон с особыми условиями использования территории, границы расположения сервитутов и схема границ территории объектов культурного наследия, М 1:2000

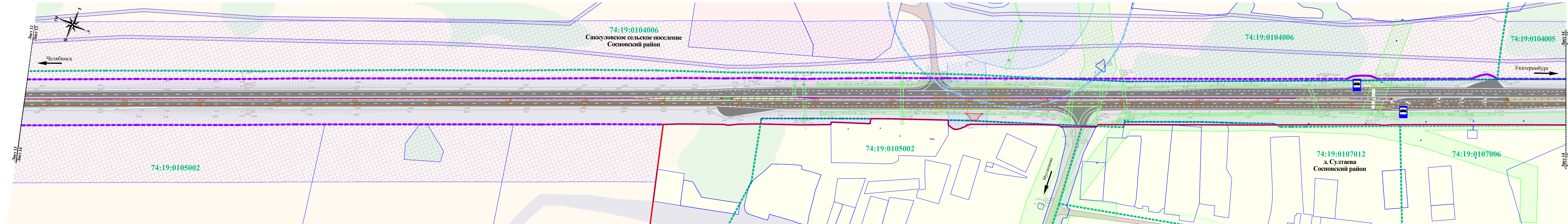



Схема сводки листов (км 25+000 - км 65+678)



УСЛОВНЫЕ ОБОЗНАЧЕНИЯ:

ГРАНИЦЫ:

- зоны планируемого размещения объекта федерального значения (автомобильный транспорт)
- населенных пунктов
- кадастровых кварталов
- земельных участков, прошедших государственный кадастровый учет

ТЕРРИТОРИИ:

- зона транспортной инфраструктуры
- зона усадебной и коттеджной застройки
- общественно-деловая зона
- зона зеленых насаждений общего пользования
- зона сельскохозяйственного использования
- производственная зона

ТРАНСПОРТНАЯ ИНФРАСТРУКТУРА:

- автомобильная дорога федерального значения М5 "Урал"
- автомобильная дорога местного значения
- водопропускная труба
- планируемое металлическое барьерное ограждение
- съезд, подлежащий ликвидации
- остановка общественного транспорта

ИНЖЕНЕРНАЯ ИНФРАСТРУКТУРА:

- электроснабжение**
- воздушная линия электропередач 0,4 кВ
- воздушная линия электропередач 35 кВ
- линия искусственного освещения
- газопровод**
- магистральный газопровод

ЗОНЫ С ОСОБЫМИ УСЛОВИЯМИ ИСПОЛЬЗОВАНИЯ ТЕРРИТОРИЙ:

- охранный зона объектов электросетевого хозяйства
- охранный зона объектов электросетевого хозяйства, сведения о границах которых внесены в ГКН
- охранный зона линейных сооружений связи, сведения о границах которых внесены в ГКН
- охранный зона магистральных газопроводов
- охранный зона магистральных газопроводов, сведения о границах которых внесены в ГКН
- зона минимальных расстояний газопровода
- планируемая придорожная полоса автомобильной дороги общего пользования федерального значения

| ППТ-2-04 | | | | | |
|--|--------------------------|--------|--------|------------------|------|
| Расходы на мероприятия по повышению уровня обустройства автомобильных дорог федерального значения. Установка осевого барьерного ограждения на автомобильной дороге М-5 «Урал» - от Москвы через Рязань, Пензу, Самару, Уфу до Челябинска, подъезд к г. Екатеринбург на участке км 11+400 - км 130+169, Челябинская область | | | | | |
| Изм. | Кол.уч. | Лист | № док. | Подп. | Дата |
| | | | | <i>Курочкина</i> | |
| Разработал | Курочкина | | | | |
| Проверил | Шпрайзер <i>Шпрайзер</i> | | | | |
| Документация по планировке территории линейного объекта | | | | | |
| | | Стадия | Лист | Листов | |
| | | ДПТ | 14 | 31 | |
| Схема границ зон с особыми условиями использования территории, границы расположения сервитутов и схема границ территории объектов культурного наследия (участок км 25+000 - км 65+678), М 1:2000 | | | | | |
| ООО "МостДорСтрой" | | | | | |

ДОКУМЕНТАЦИЯ ПО ПЛАНИРОВКЕ ТЕРРИТОРИИ ОБЪЕКТА

"Расходы на мероприятия по повышению уровня обустройства автомобильных дорог федерального значения.

Установка осевого барьерного ограждения на автомобильной дороге М-5 «Урал» - от Москвы через Рязань, Пензу, Самару, Уфу до Челябинска, подъезд к г. Екатеринбург на участке км 11+400 - км 130+169, Челябинская область"

Схема границ зон с особыми условиями использования территории, границы расположения сервитутов и схема границ территории объектов культурного наследия, М 1:2000

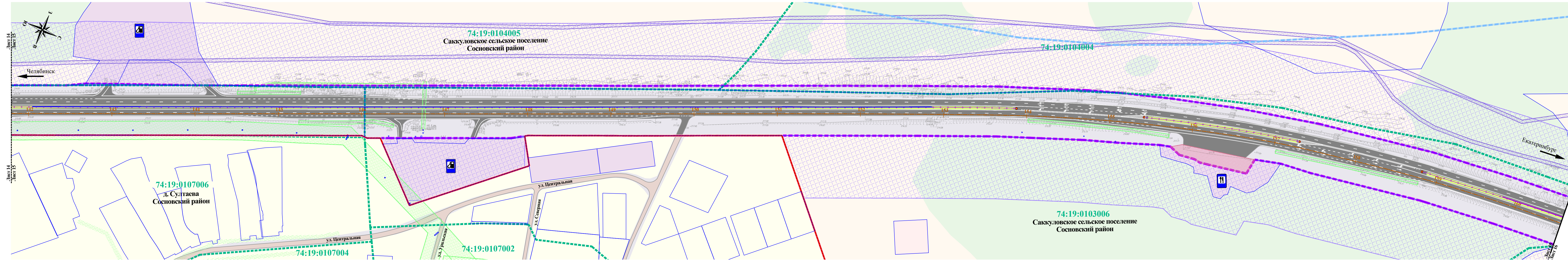



Схема сводки листов
(км 25+000 - км 65+678)



УСЛОВНЫЕ ОБОЗНАЧЕНИЯ:

ГРАНИЦЫ:

- зоны планируемого размещения объекта федерального значения (автомобильный транспорт)
- населенных пунктов
- кадастровых кварталов
- земельных участков, прошедших государственный кадастровый учет

ТЕРРИТОРИИ:

- зона транспортной инфраструктуры
- зона усадебной и коттеджной застройки
- общественно-деловая зона
- зона зеленых насаждений общего пользования
- зона сельскохозяйственного использования
- производственная зона

ТРАНСПОРТНАЯ ИНФРАСТРУКТУРА:

- автомобильная дорога федерального значения М5 "Урал"
- автомобильная дорога местного значения
- водопропускная труба
- планируемое металлическое барьерное ограждение

ОБЪЕКТЫ ДОРОЖНОГО И ПРИДОРОЖНОГО СЕРВИСА:

- автозаправочная станция
- пункт общественного питания
- территории перспективного размещения объектов дорожного сервиса

ИНЖЕНЕРНАЯ ИНФРАСТРУКТУРА:

- электроснабжение
- воздушная линия электропередач 0,4 кВ
- линия искусственного освещения

ЗОНЫ С ОСОБЫМИ УСЛОВИЯМИ ИСПОЛЬЗОВАНИЯ ТЕРРИТОРИЙ:

- охранный зона объектов электросетевого хозяйства
- охранный зона объектов электросетевого хозяйства, сведения о границах которых внесены в ГКН
- охранный зона линейных сооружений связи, сведения о границах которых внесены в ГКН
- зона минимальных расстояний газопровода
- планируемая придорожная полоса автомобильной дороги общего пользования федерального значения

| | | | | | | | |
|----------|---------|------------|-----------|-----------|--|---|----------|
| | | | | | ППТ-2-04 | | |
| | | | | | Расходы на мероприятия по повышению уровня обустройства автомобильных дорог федерального значения. Установка осевого барьерного ограждения на автомобильной дороге М-5 «Урал» - от Москвы через Рязань, Пензу, Самару, Уфу до Челябинска, подъезд к г. Екатеринбург на участке км 11+400 - км 130+169, Челябинская область | | |
| Изм. | Кол.уч. | Лист | № док. | Подп. | Дата | | |
| | | Разработал | Курочкина | Курочкина | | Документация по планировке территории линейного объекта | Страницы |
| Проверил | | Шрайзер | Шрайзер | | | ДПТ | Лист |
| | | | | | | | 15 |
| | | | | | | | 31 |
| | | | | | Схема границ зон с особыми условиями использования территории, границы расположения сервитутов и схема границ территории объектов культурного наследия (участок км 25+000 - км 65+678), М 1:2000 | | |
| | | | | | ООО "МостДорСтрой" | | |

ДОКУМЕНТАЦИЯ ПО ПЛАНИРОВКЕ ТЕРРИТОРИИ ОБЪЕКТА

"Расходы на мероприятия по повышению уровня обустройства автомобильных дорог федерального значения.

Установка осевого барьерного ограждения на автомобильной дороге М-5 «Урал» - от Москвы через Рязань, Пензу, Самару, Уфу до Челябинска, подъезд к г. Екатеринбург на участке км 11+400 - км 130+169, Челябинская область"

Схема границ зон с особыми условиями использования территории, границы расположения сервитутов и схема границ территории объектов культурного наследия, М 1:2000

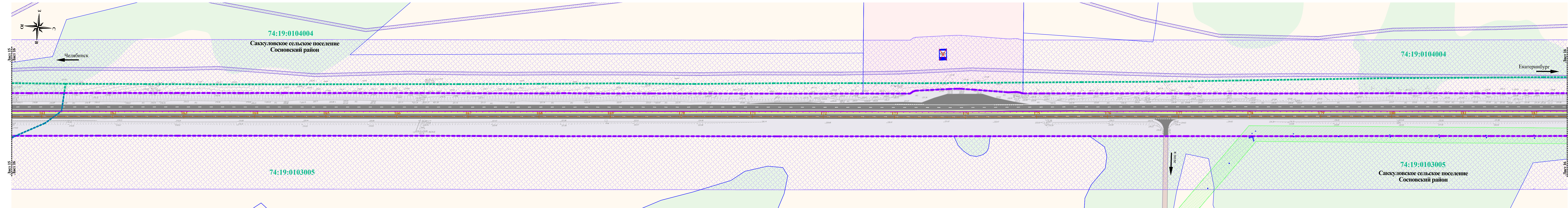
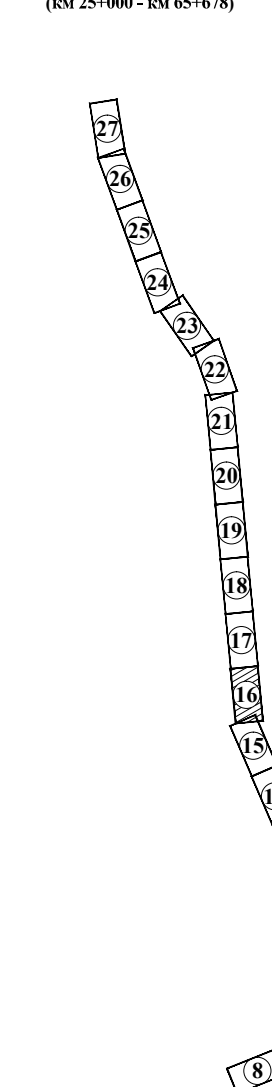


Схема сводки листов
(км 25+000 - км 65+678)



УСЛОВНЫЕ ОБОЗНАЧЕНИЯ:

- | | | | | |
|--|---|---|--|---|
| ГРАНИЦЫ: <ul style="list-style-type: none"> --- зоны планируемого размещения объекта федерального значения (автомобильный транспорт) --- кадастровых кварталов --- земельных участков, прошедших государственный кадастровый учет | ТЕРРИТОРИИ: <ul style="list-style-type: none"> зона транспортной инфраструктуры зона зеленых насаждений общего пользования зона сельскохозяйственного использования производственная зона | ТРАНСПОРТНАЯ ИНФРАСТРУКТУРА: <ul style="list-style-type: none"> автомобильная дорога федерального значения М5 "Урал" автомобильная дорога местного значения планируемое металлическое барьерное ограждение | ОБЪЕКТЫ ДОРОЖНОГО И ПРИДОРЖНОГО СЕРВИСА: <ul style="list-style-type: none"> подлежащий ликвидации объект придорожного сервиса | ЗОНЫ С ОСОБЫМИ УСЛОВИЯМИ ИСПОЛЬЗОВАНИЯ ТЕРРИТОРИЙ: <ul style="list-style-type: none"> охранный зона объектов электросетевого хозяйства, сведения о границах которых внесены в ГКН охранный зона линейных сооружений связи, сведения о границах которых внесены в ГКН планируемая придорожная полоса автомобильной дороги общего пользования федерального значения |
|--|---|---|--|---|

| | | | | | |
|--|-----------|-----------|--------|-------|--------|
| ППТ-2-04 | | | | | |
| Расходы на мероприятия по повышению уровня обустройства автомобильных дорог федерального значения. Установка осевого барьерного ограждения на автомобильной дороге М-5 «Урал» - от Москвы через Рязань, Пензу, Самару, Уфу до Челябинска, подъезд к г. Екатеринбург на участке км 11+400 - км 130+169, Челябинская область | | | | | |
| Изм. | Кол.уч. | Лист | № док. | Подп. | Дата |
| Разработал | Курочкина | Курочкина | | | |
| Проверил | Шпрайзер | Шпрайзер | | | |
| Документация по планировке территории линейного объекта | | | | | Стдия |
| Схема границ зон с особыми условиями использования территории, границы расположения сервитутов и схема границ территории объектов культурного наследия (участок км 25+000 - км 65+678), М 1:2000 | | | | | Лист |
| ООО "МостДорСтрой" | | | | | Листов |
| | | | | | ДПТ |
| | | | | | 16 |
| | | | | | 31 |

Инв. № подл. Подпись и дата. Размещен инв. №

ДОКУМЕНТАЦИЯ ПО ПЛАНИРОВКЕ ТЕРРИТОРИИ ОБЪЕКТА

"Расходы на мероприятия по повышению уровня обустройства автомобильных дорог федерального значения.

Установка осевого барьерного ограждения на автомобильной дороге М-5 «Урал» - от Москвы через Рязань, Пензу, Самару, Уфу до Челябинска, подъезд к г. Екатеринбург на участке км 11+400 - км 130+169, Челябинская область"

Схема границ зон с особыми условиями использования территории, границы расположения сервитутов и схема границ территории объектов культурного наследия, М 1:2000

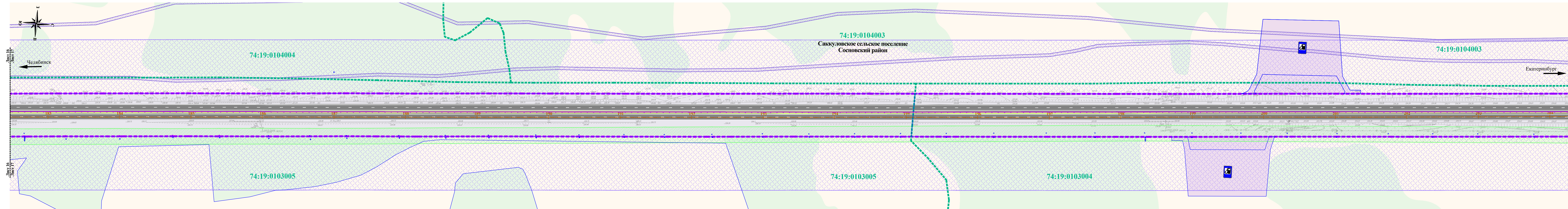
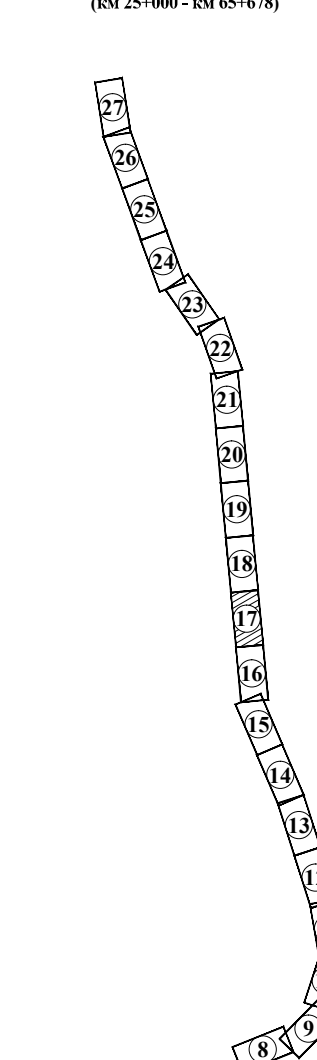


Схема сводки листов
(км 25+000 - км 65+678)



УСЛОВНЫЕ ОБОЗНАЧЕНИЯ:

- | | | | | | |
|---|--|---|---|---|--|
| ГРАНИЦЫ: <ul style="list-style-type: none"> зоны планируемого размещения объекта федерального значения (автомобильный транспорт) кадастровых кварталов земельных участков, прошедших государственный кадастровый учет | ТЕРРИТОРИИ: <ul style="list-style-type: none"> зона транспортной инфраструктуры зона зеленых насаждений общего пользования зона сельскохозяйственного использования общественно-деловая зона | ТРАНСПОРТНАЯ ИНФРАСТРУКТУРА: <ul style="list-style-type: none"> автомобильная дорога федерального значения М5 "Урал" водопропускная труба планируемое металлическое барьерное ограждение | ОБЪЕКТЫ ДОРОЖНОГО И ПРИДОРОЖНОГО СЕРВИСА: <ul style="list-style-type: none"> З автозаправочная станция | ИНЖЕНЕРНАЯ ИНФРАСТРУКТУРА: <ul style="list-style-type: none"> электроснабжение воздушная линия электропередачи 10 кВ | ЗОНЫ С ОСОБЫМИ УСЛОВИЯМИ ИСПОЛЬЗОВАНИЯ ТЕРРИТОРИЙ: <ul style="list-style-type: none"> охранный зона объектов электросетевого хозяйства, сведения о границах которых внесены в ГКН охранный зона линейных сооружений связи, сведения о границах которых внесены в ГКН планируемая придорожная полоса автомобильной дороги общего пользования федерального значения |
|---|--|---|---|---|--|

| | | | | | |
|--|----------|------------|-----------|-----------|--------|
| ППТ-2-04 | | | | | |
| Расходы на мероприятия по повышению уровня обустройства автомобильных дорог федерального значения. Установка осевого барьерного ограждения на автомобильной дороге М-5 «Урал» - от Москвы через Рязань, Пензу, Самару, Уфу до Челябинска, подъезд к г. Екатеринбург на участке км 11+400 - км 130+169, Челябинская область | | | | | |
| Изм. | Кол.уч. | Лист | № док. | Подп. | Дата |
| | | Разработал | Курочкина | Курочкина | |
| Проверил | Шпрайзер | | | | |
| Документация по планировке территории линейного объекта | | | | | Стadia |
| Схема границ зон с особыми условиями использования территории, границы расположения сервитутов и схема границ территории объектов культурного наследия (участок км 25+000 - км 65+678), М 1:2000 | | | | | Лист |
| ООО "МостДорСтрой" | | | | | Листов |
| | | | | | ДПТ |
| | | | | | 17 |
| | | | | | 31 |

Инв. № подл. Подпись и дата. Размещ. инв. №

ДОКУМЕНТАЦИЯ ПО ПЛАНИРОВКЕ ТЕРРИТОРИИ ОБЪЕКТА

"Расходы на мероприятия по повышению уровня обустройства автомобильных дорог федерального значения.

Установка осевого барьерного ограждения на автомобильной дороге М-5 «Урал» - от Москвы через Рязань, Пензу, Самару, Уфу до Челябинска, подъезд к г. Екатеринбург на участке км 11+400 - км 130+169, Челябинская область"

Схема границ зон с особыми условиями использования территории, границы расположения сервитутов и схема границ территории объектов культурного наследия, М 1:2000

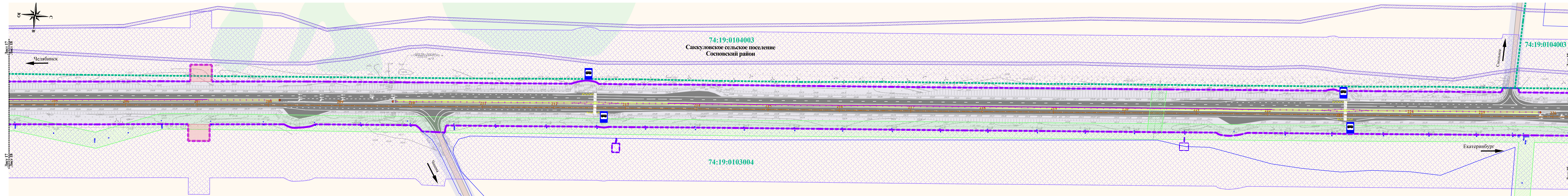



Схема сводки листов
(км 25+000 - км 65+678)



УСЛОВНЫЕ ОБОЗНАЧЕНИЯ:

ГРАНИЦЫ:

- — — — — зоны планируемого размещения объекта федерального значения (автомобильный транспорт)
- - - - - кадастровых кварталов
- — — — — земельных участков, прошедших государственный кадастровый учет

ТЕРРИТОРИИ:

- зона транспортной инфраструктуры
- зона зеленых насаждений общего пользования
- зона сельскохозяйственного использования

ТРАНСПОРТНАЯ ИНФРАСТРУКТУРА:

- автомобильная дорога федерального значения М5 "Урал"
- автомобильная дорога местного значения
- водопропускная труба
- планируемое металлическое барьерное ограждение
- П остановка общественного транспорта

ОБЪЕКТЫ ДОРОЖНОГО И ПРИДОРОЖНОГО СЕРВИСА:

- территории перспективного размещения объектов дорожного сервиса

ИНЖЕНЕРНАЯ ИНФРАСТРУКТУРА:

- — — — — электроснабжение
- — — — — воздушная линия электропередач 10 кВ

ЗОНЫ С ОСОБЫМИ УСЛОВИЯМИ ИСПОЛЬЗОВАНИЯ ТЕРРИТОРИЙ:

- охранный зона объектов электросетевого хозяйства, сведения о границах которых внесены в ГКН
- охранный зона объектов электросетевого хозяйства, сведения о границах которых внесены в ГКН
- охранный зона линейных сооружений связи, сведения о границах которых внесены в ГКН
- планируемая придорожная полоса автомобильной дороги общего пользования федерального значения

| | | | | | | | | | |
|------------|-----------|------|--------|------------------|------|--|--------------------|------|--------|
| | | | | | | ППТ-2-04 | | | |
| | | | | | | Расходы на мероприятия по повышению уровня обустройства автомобильных дорог федерального значения. Установка осевого барьерного ограждения на автомобильной дороге М-5 «Урал» - от Москвы через Рязань, Пензу, Самару, Уфу до Челябинска, подъезд к г. Екатеринбург на участке км 11+400 - км 130+169, Челябинская область | | | |
| Изм. | Кол.уч. | Лист | № док. | Подп. | Дата | Документация по планировке территории линейного объекта | Стадия | Лист | Листов |
| Разработал | Курочкина | | | <i>Курочкина</i> | | | ДПТ | 18 | 31 |
| Проверил | Шпрайзер | | | <i>Шпрайзер</i> | | Схема границ зон с особыми условиями использования территории, границы расположения сервитутов и схема границ территории объектов культурного наследия (участок км 25+000 - км 65+678), М 1:2000 | ООО "МостДорСтрой" | | |
| | | | | | | | | | |

Инв. № подл. Подпись и дата. Размещ. инв. №

ДОКУМЕНТАЦИЯ ПО ПЛАНИРОВКЕ ТЕРРИТОРИИ ОБЪЕКТА

"Расходы на мероприятия по повышению уровня обустройства автомобильных дорог федерального значения.

Установка осевого барьерного ограждения на автомобильной дороге М-5 «Урал» - от Москвы через Рязань, Пензу, Самару, Уфу до Челябинска, подъезд к г. Екатеринбург на участке км 11+400 - км 130+169, Челябинская область"

Схема границ зон с особыми условиями использования территории, границы расположения сервитутов и схема границ территории объектов культурного наследия, М 1:2000

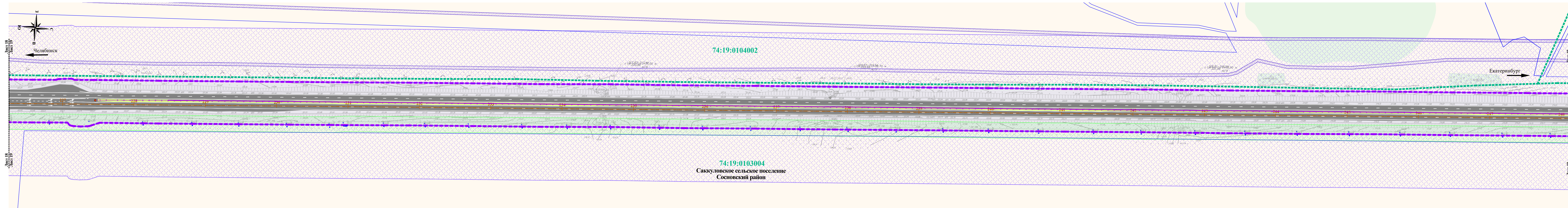



Схема сводки листов
(км 25+000 - км 65+678)



УСЛОВНЫЕ ОБОЗНАЧЕНИЯ:

ГРАНИЦЫ:

- зоны планируемого размещения объекта федерального значения (автомобильный транспорт)
- кадастровых кварталов
- земельных участков, прошедших государственный кадастровый учет

ТЕРРИТОРИИ:

- зона транспортной инфраструктуры
- зона зеленых насаждений общего пользования
- зона сельскохозяйственного использования

ТРАНСПОРТНАЯ ИНФРАСТРУКТУРА:

- автомобильная дорога федерального значения М5 "Урал"
- водопропускная труба
- планируемое металлическое барьерное ограждение

ИНЖЕНЕРНАЯ ИНФРАСТРУКТУРА:

- электроснабжение
- воздушная линия электропередач 10 кВ

ЗОНЫ С ОСОБЫМИ УСЛОВИЯМИ ИСПОЛЬЗОВАНИЯ ТЕРРИТОРИЙ:

- охранная зона объектов электросетевого хозяйства, сведения о границах которых внесены в ГКН
- охранная зона линейных сооружений связи, сведения о границах которых внесены в ГКН
- планируемая придорожная полоса автомобильной дороги общего пользования федерального значения

| ППТ-2-04 | | | | | | | |
|--|----------|-----------------|-----------|------------------|--------------------|------|--------|
| Расходы на мероприятия по повышению уровня обустройства автомобильных дорог федерального значения. Установка осевого барьерного ограждения на автомобильной дороге М-5 «Урал» - от Москвы через Рязань, Пензу, Самару, Уфу до Челябинска, подъезд к г. Екатеринбург на участке км 11+400 - км 130+169, Челябинская область | | | | | | | |
| Изм. | Кол.уч. | Лист | № док. | Подп. | Дата | | |
| | | Разработал | Курочкина | <i>Курочкина</i> | | | |
| Проверил | Шпрайзер | <i>Шпрайзер</i> | | | | | |
| Документация по планировке территории линейного объекта | | | | | Стадия | Лист | Листов |
| Схема границ зон с особыми условиями использования территории, границы расположения сервитутов и схема границ территории объектов культурного наследия (участок км 25+000 - км 65+678), М 1:2000 | | | | | ДПТ | 19 | 31 |
| | | | | | ООО "МостДорСтрой" | | |

ДОКУМЕНТАЦИЯ ПО ПЛАНИРОВКЕ ТЕРРИТОРИИ ОБЪЕКТА

"Расходы на мероприятия по повышению уровня обустройства автомобильных дорог федерального значения.

Установка осевого барьерного ограждения на автомобильной дороге М-5 «Урал» - от Москвы через Рязань, Пензу, Самару, Уфу до Челябинска, подъезд к г. Екатеринбург на участке км 11+400 - км 130+169, Челябинская область"

Схема границ зон с особыми условиями использования территории, границы расположения сервитутов и схема границ территории объектов культурного наследия, М 1:2000

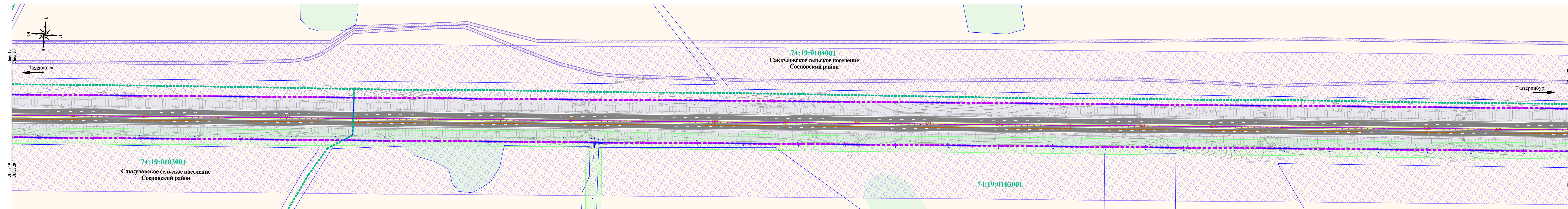
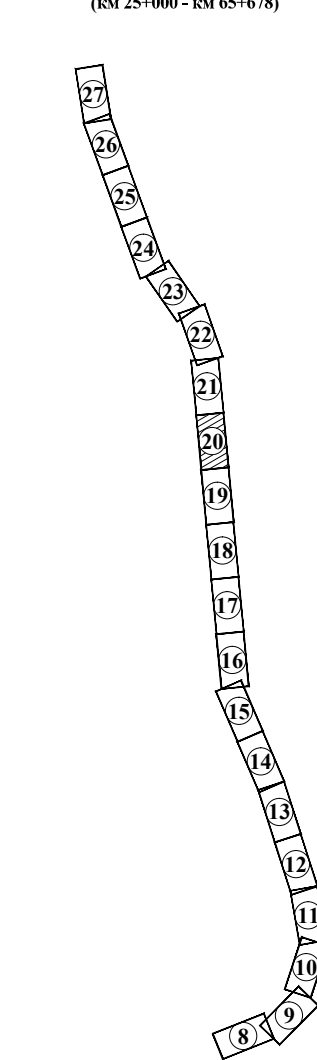


Схема сводки листов
(км 25+000 - км 65+678)



УСЛОВНЫЕ ОБОЗНАЧЕНИЯ:

- | | | | | |
|--|--|---|---|--|
| ГРАНИЦЫ: <ul style="list-style-type: none"> - - - - - зоны планируемого размещения объекта федерального значения (автомобильный транспорт) - - - - - кадастровых кварталов — — — — — земельных участков, прошедших государственный кадастровый учет | ТЕРРИТОРИИ: <ul style="list-style-type: none"> зона транспортной инфраструктуры зона зеленых насаждений общего пользования зона сельскохозяйственного использования | ТРАНСПОРТНАЯ ИНФРАСТРУКТУРА: <ul style="list-style-type: none"> автомобильная дорога федерального значения М5 "Урал" водопропускная труба планируемое металлическое барьерное ограждение | ИНЖЕНЕРНАЯ ИНФРАСТРУКТУРА: <ul style="list-style-type: none"> — — — — — электроснабжение — — — — — воздушная линия электропередач 10 кВ | ЗОНЫ С ОСОБЫМИ УСЛОВИЯМИ ИСПОЛЬЗОВАНИЯ ТЕРРИТОРИЙ: <ul style="list-style-type: none"> охранный зона объектов электросетевого хозяйства, сведения о границах которых внесены в ГКН охранный зона линейных сооружений связи, сведения о границах которых внесены в ГКН планируемая придорожная полоса автомобильной дороги общего пользования федерального значения |
|--|--|---|---|--|

| | | | | | | | |
|------------|---------|-----------|--------|-----------|--|---|--------|
| | | | | | ППТ-2-04 | | |
| | | | | | Расходы на мероприятия по повышению уровня обустройства автомобильных дорог федерального значения. Установка осевого барьерного ограждения на автомобильной дороге М-5 «Урал» - от Москвы через Рязань, Пензу, Самару, Уфу до Челябинска, подъезд к г. Екатеринбург на участке км 11+400 - км 130+169, Челябинская область | | |
| Изм. | Кол.уч. | Лист | № док. | Подп. | Дата | | |
| Разработал | | Курочкина | | Курочкина | | Документация по планировке территории линейного объекта | Стадия |
| Проверил | | Шпрайзер | | Шпрайзер | | ДПТ | Лист |
| | | | | | | 20 | Листов |
| | | | | | | | 31 |
| | | | | | ООО "МостДорСтрой" | | |

ДОКУМЕНТАЦИЯ ПО ПЛАНИРОВКЕ ТЕРРИТОРИИ ОБЪЕКТА

"Расходы на мероприятия по повышению уровня обустройства автомобильных дорог федерального значения.

Установка осевого барьерного ограждения на автомобильной дороге М-5 «Урал» - от Москвы через Рязань, Пензу, Самару, Уфу до Челябинска, подъезд к г. Екатеринбург на участке км 11+400 - км 130+169, Челябинская область"

Схема границ зон с особыми условиями использования территории, границы расположения сервитутов и схема границ территории объектов культурного наследия, М 1:2000

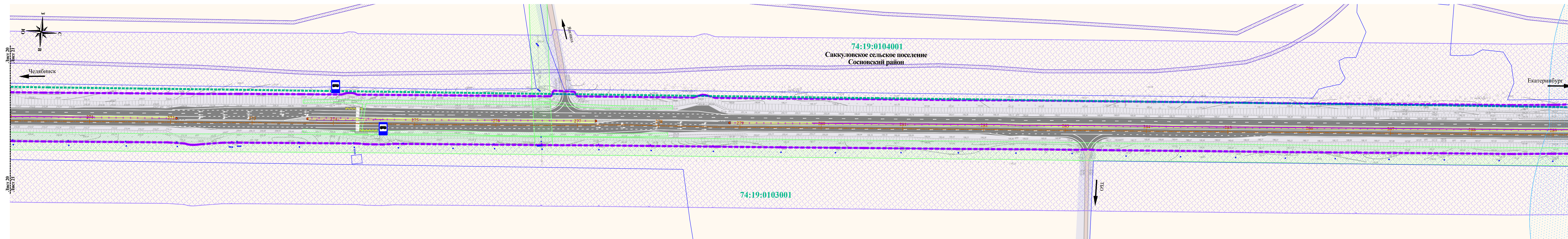



Схема сводки листов
(км 25+000 - км 65+678)



УСЛОВНЫЕ ОБОЗНАЧЕНИЯ:

ГРАНИЦЫ:

- — — — — зоны планируемого размещения объекта федерального значения (автомобильный транспорт)
- — — — — кадастровых кварталов
- — — — — земельных участков, прошедших государственный кадастровый учет

ТЕРРИТОРИИ:

- зона транспортной инфраструктуры
- зона зеленых насаждений общего пользования
- зона сельскохозяйственного использования

ТРАНСПОРТНАЯ ИНФРАСТРУКТУРА:

- автомобильная дорога федерального значения М5 "Урал"
- автомобильная дорога местного значения
- водопропускная труба
- планируемое металлическое барьерное ограждение
- П остановка общественного транспорта

ИНЖЕНЕРНАЯ ИНФРАСТРУКТУРА:

- — — — — электроснабжение
- — — — — воздушная линия электропередач 10 кВ
- — — — — линия искусственного освещения

ЗОНЫ С ОСОБИМИ УСЛОВИЯМИ ИСПОЛЬЗОВАНИЯ ТЕРРИТОРИЙ:

- охранный зона объектов электросетевого хозяйства
- охранный зона объектов электросетевого хозяйства, сведения о границах которых внесены в ГКН
- охранный зона линейных сооружений связи, сведения о границах которых внесены в ГКН
- водоохранная зона
- планируемая придорожная полоса автомобильной дороги общего пользования федерального значения

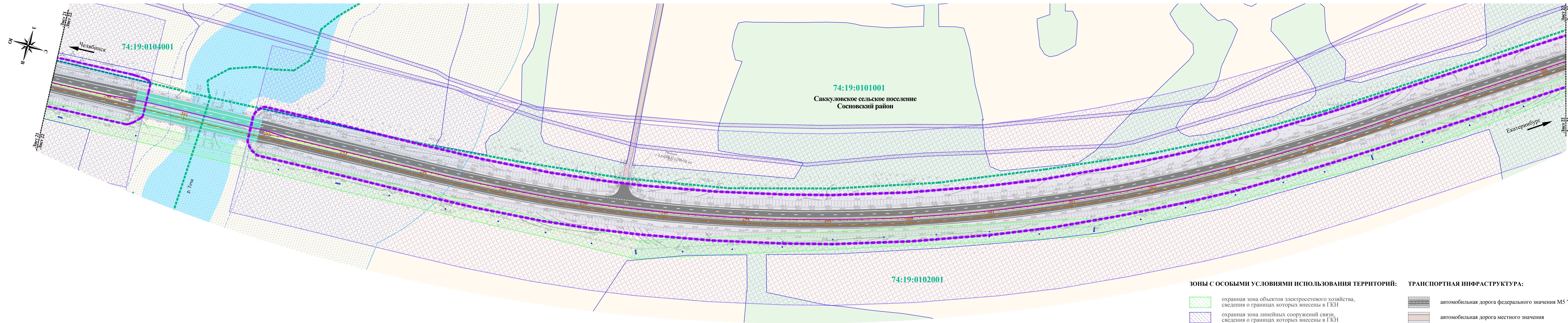
| | | | | | | | | | |
|------------|---------|------|-----------|-----------|------|--|--------------------|------|--------|
| | | | | | | ППТ-2-04 | | | |
| | | | | | | Расходы на мероприятия по повышению уровня обустройства автомобильных дорог федерального значения. Установка осевого барьерного ограждения на автомобильной дороге М-5 «Урал» - от Москвы через Рязань, Пензу, Самару, Уфу до Челябинска, подъезд к г. Екатеринбург на участке км 11+400 - км 130+169, Челябинская область | | | |
| Изм. | Кол.уч. | Лист | № док. | Подп. | Дата | Документация по планировке территории линейного объекта | Стадия | Лист | Листов |
| Разработал | | | Курочкина | Курочкина | | | ДПТ | 21 | 31 |
| Проверил | | | Шпрайзер | Шпрайзер | | Схема границ зон с особыми условиями использования территории, границы расположения сервитутов и схема границ территории объектов культурного наследия (участок км 25+000 - км 65+678), М 1:2000 | ООО "МостДорСтрой" | | |
| | | | | | | | | | |

ДОКУМЕНТАЦИЯ ПО ПЛАНИРОВКЕ ТЕРРИТОРИИ ОБЪЕКТА

"Расходы на мероприятия по повышению уровня обустройства автомобильных дорог федерального значения.

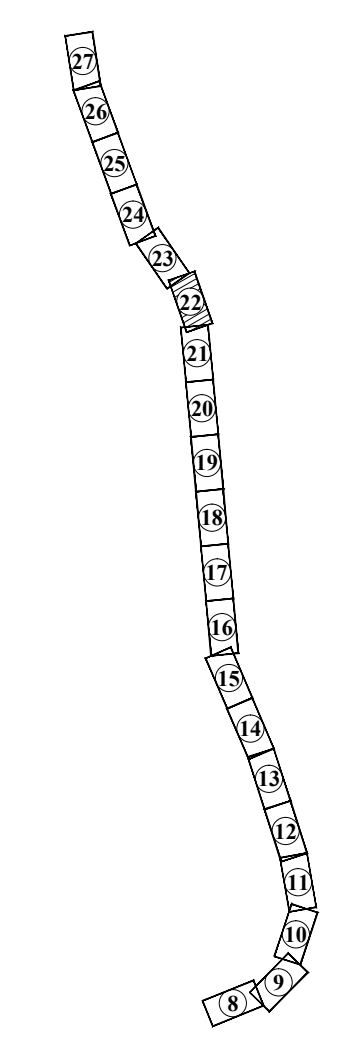
Установка осевого барьерного ограждения на автомобильной дороге М-5 «Урал» - от Москвы через Рязань, Пензу, Самару, Уфу до Челябинска, подъезд к г. Екатеринбург на участке км 11+400 - км 130+169, Челябинская область"

Схема границ зон с особыми условиями использования территории, границы расположения сервитутов и схема границ территории объектов культурного наследия, М 1:2000



- УСЛОВНЫЕ ОБОЗНАЧЕНИЯ:**
- ГРАНИЦЫ:**
- зоны планируемого размещения объекта федерального значения (автомобильный транспорт)
 - кадастровых кварталов
 - земельных участков, прошедших государственный кадастровый учет
- ТЕРРИТОРИИ:**
- зона транспортной инфраструктуры
 - зона зеленых насаждений общего пользования
 - зона сельскохозяйственного использования
 - зона водных объектов
- ИНЖЕНЕРНАЯ ИНФРАСТРУКТУРА:**
- электроснабжение
 - воздушная линия электропередач 10 кВ

Схема свода листов (км 25+000 - км 65+678)



- ЗОНЫ С ОСОБЫМИ УСЛОВИЯМИ ИСПОЛЬЗОВАНИЯ ТЕРРИТОРИЙ:**
- охранная зона объектов электросетевого хозяйства, сведения о границах которых внесены в ГКН
 - охранная зона линейных сооружений связи, сведения о границах которых внесены в ГКН
 - водоохранная зона
 - планируемая придорожная полоса автомобильной дороги общего пользования федерального значения
 - береговая полоса
- ТРАНСПОРТНАЯ ИНФРАСТРУКТУРА:**
- автомобильная дорога федерального значения М5 "Урал"
 - автомобильная дорога местного значения
 - мост
 - планируемое металлическое барьерное ограждение

| | | | | | | | | | |
|------------|-----------|-----------|--------|-------|--|--|--------------------|------|--------|
| | | | | | ППТ-2-04 | | | | |
| | | | | | Расходы на мероприятия по повышению уровня обустройства автомобильных дорог федерального значения. Установка осевого барьерного ограждения на автомобильной дороге М-5 «Урал» - от Москвы через Рязань, Пензу, Самару, Уфу до Челябинска, подъезд к г. Екатеринбург на участке км 11+400 - км 130+169, Челябинская область | | | | |
| Изм. | Кол.уч. | Лист | № док. | Подп. | Дата | Документация по планировке территории линейного объекта | Стдия | Лист | Листов |
| Разработал | Курочкина | Курочкина | | | | | ДПТ | 22 | 31 |
| Проверил | Шпрайзер | | | | | Схема границ зон с особыми условиями использования территории, границы расположения сервитутов и схема границ территории объектов культурного наследия (участок км 25+000 - км 65+678), М 1:2000 | ООО "МостДорСтрой" | | |
| | | | | | | | | | |

Имя, № подл., Подпись и дата, Размещ. инв. №

ДОКУМЕНТАЦИЯ ПО ПЛАНИРОВКЕ ТЕРРИТОРИИ ОБЪЕКТА

"Расходы на мероприятия по повышению уровня обустройства автомобильных дорог федерального значения.

Установка осевого барьерного ограждения на автомобильной дороге М-5 «Урал» - от Москвы через Рязань, Пензу, Самару, Уфу до Челябинска, подъезд к г. Екатеринбург на участке км 11+400 - км 130+169, Челябинская область"

Схема границ зон с особыми условиями использования территории, границы расположения сервитутов и схема границ территории объектов культурного наследия, М 1:2000

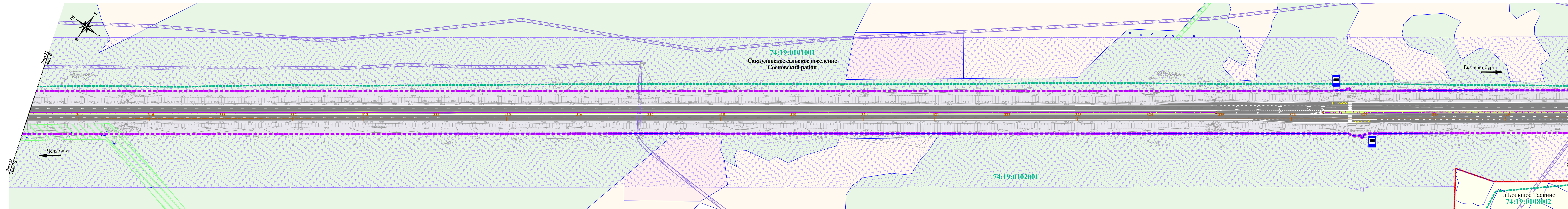
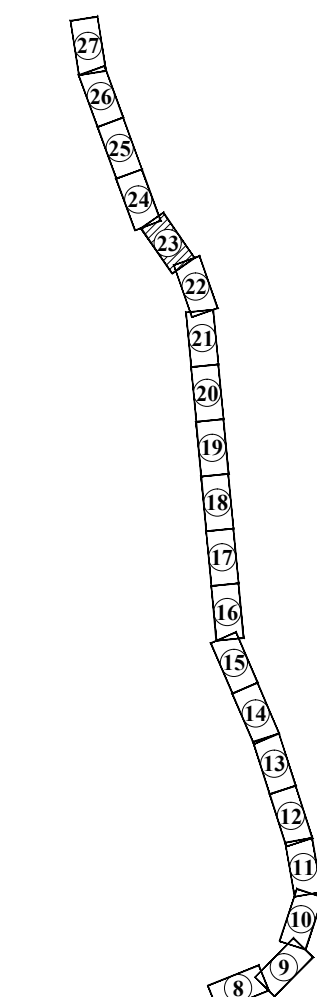


Схема сводки листов
(км 25+000 - км 65+678)



УСЛОВНЫЕ ОБОЗНАЧЕНИЯ:

ГРАНИЦЫ:

- ▬▬▬▬▬ зоны планируемого размещения объекта федерального значения (автомобильный транспорт)
- ▬▬▬▬▬ кадастровых кварталов
- ▬▬▬▬▬ земельных участков, прошедших государственный кадастровый учет

ТЕРРИТОРИИ:

- зона транспортной инфраструктуры
- зона зеленых насаждений общего пользования
- зона сельскохозяйственного использования
- производственная зона

ТРАНСПОРТНАЯ ИНФРАСТРУКТУРА:

- автомобильная дорога федерального значения М5 "Урал"
- водопропускная труба
- планируемое металлическое барьерное ограждение
- остановка общественного транспорта

ИНЖЕНЕРНАЯ ИНФРАСТРУКТУРА:

- ⚡ электроснабжение
- ⚡ воздушная линия электропередач 10 кВ
- ⚡ связь
- ⚡ подземная линия кабеля связи

ЗОНЫ С ОСОБЫМИ УСЛОВИЯМИ ИСПОЛЬЗОВАНИЯ ТЕРРИТОРИЙ:

- охранный зона объектов электросетевого хозяйства, сведения о границах которых внесены в ГКН
- охранный зона линейных сооружений связи, сведения о границах которых внесены в ГКН
- планируемая придорожная полоса автомобильной дороги общего пользования федерального значения

| | | | | | | | | | |
|------------|---------|-----------|--------|-----------|--|--|--------------------|------|--------|
| | | | | | ППТ-2-04 | | | | |
| | | | | | Расходы на мероприятия по повышению уровня обустройства автомобильных дорог федерального значения. Установка осевого барьерного ограждения на автомобильной дороге М-5 «Урал» - от Москвы через Рязань, Пензу, Самару, Уфу до Челябинска, подъезд к г. Екатеринбург на участке км 11+400 - км 130+169, Челябинская область | | | | |
| Изм. | Кол.уч. | Лист | № док. | Подп. | Дата | Документация по планировке территории линейного объекта | Стдия | Лист | Листов |
| Разработал | | Курочкина | | Курочкина | | | ДПТ | 23 | 31 |
| Проверил | | Шпрайзер | | Шпрайзер | | Схема границ зон с особыми условиями использования территории, границы расположения сервитутов и схема границ территории объектов культурного наследия (участок км 25+000 - км 65+678), М 1:2000 | ООО "МостДорСтрой" | | |
| | | | | | | | | | |

Инв. № подл. Подпись и дата. Размещен инв. №

ДОКУМЕНТАЦИЯ ПО ПЛАНИРОВКЕ ТЕРРИТОРИИ ОБЪЕКТА

"Расходы на мероприятия по повышению уровня обустройства автомобильных дорог федерального значения.

Установка осевого барьерного ограждения на автомобильной дороге М-5 «Урал» - от Москвы через Рязань, Пензу, Самару, Уфу до Челябинска, подъезд к г. Екатеринбургна участке км 11+400 - км 130+169, Челябинская область"

Схема границ зон с особыми условиями использования территории, границы расположения сервитутов и схема границ территории объектов культурного наследия, М 1:2000

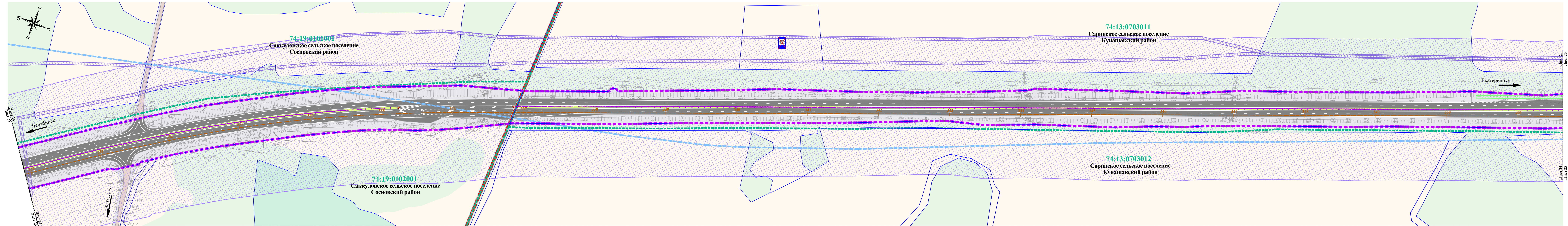
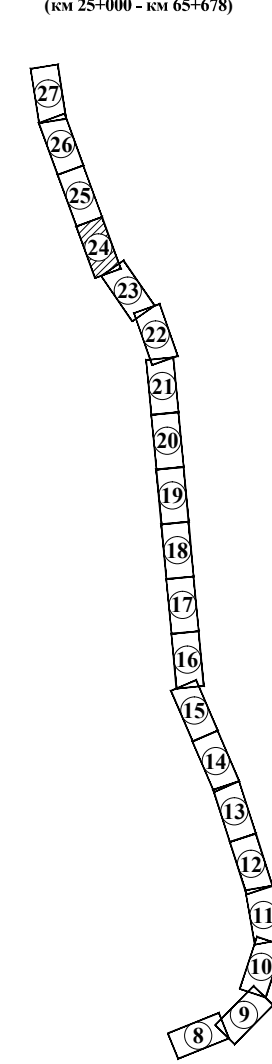


Схема сводки листов
(км 25+000 - км 65+678)



УСЛОВНЫЕ ОБОЗНАЧЕНИЯ:

ГРАНИЦЫ:

- зоны планируемого размещения объекта федерального значения (автомобильный транспорт)
- городских округов и муниципальных районов
- поселений
- кадастровых кварталов
- земельных участков, прошедших государственный кадастровый учет

ТЕРРИТОРИИ:

- зона транспортной инфраструктуры
- зона зеленых насаждений общего пользования
- зона сельскохозяйственного использования
- рекреационная зона

ТРАНСПОРТНАЯ ИНФРАСТРУКТУРА:

- автомобильная дорога федерального значения М5 "Урал"
- автомобильная дорога местного значения
- водопропускная труба
- планируемое металлическое барьерное ограждение

ОБЪЕКТЫ ДОРОЖНОГО И ПРИДОРОЖНОГО СЕРВИСА:

- подлежащий ликвидации объект придорожного сервиса

ИНЖЕНЕРНАЯ ИНФРАСТРУКТУРА:

- электроснабжение
- линия искусственного освещения

ЗОНЫ С ОСОБИМИ УСЛОВИЯМИ ИСПОЛЬЗОВАНИЯ ТЕРРИТОРИЙ:

- охранный зона объектов электросетевого хозяйства
- охранный зона линейных сооружений связи, сведения о границах которых внесены в ГКН
- зона минимальных расстояний газопровода
- планируемая придорожная полоса автомобильной дороги общего пользования федерального значения

| | | | | | | | | | |
|------------|---------|-----------|--------|-----------|------|--|--------------------|------|--------|
| | | | | | | ППТ-2-04 | | | |
| | | | | | | Расходы на мероприятия по повышению уровня обустройства автомобильных дорог федерального значения. Установка осевого барьерного ограждения на автомобильной дороге М-5 «Урал» - от Москвы через Рязань, Пензу, Самару, Уфу до Челябинска, подъезд к г. Екатеринбург на участке км 11+400 - км 130+169, Челябинская область | | | |
| Изм. | Кол.уч. | Лист | № док. | Подп. | Дата | Документация по планировке территории линейного объекта | Стдия | Лист | Листов |
| Разработал | | Курочкина | | Курочкина | | | ДПТ | 24 | 31 |
| Проверил | | Шпрайзер | | Шпрайзер | | Схема границ зон с особыми условиями использования территории, границы расположения сервитутов и схема границ территории объектов культурного наследия (участок км 25+000 - км 65+678), М 1:2000 | ООО "МостДорСтрой" | | |
| | | | | | | | | | |

ДОКУМЕНТАЦИЯ ПО ПЛАНИРОВКЕ ТЕРРИТОРИИ ОБЪЕКТА

"Расходы на мероприятия по повышению уровня обустройства автомобильных дорог федерального значения.

Установка осевого барьерного ограждения на автомобильной дороге М-5 «Урал» - от Москвы через Рязань, Пензу, Самару, Уфу до Челябинска, подъезд к г. Екатеринбург на участке км 11+400 - км 130+169, Челябинская область"

Схема границ зон с особыми условиями использования территории, границы расположения сервитутов и схема границ территории объектов культурного наследия, М 1:2000

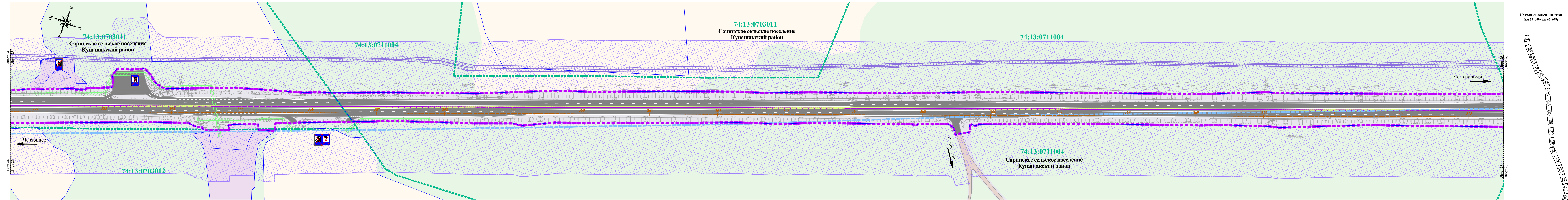
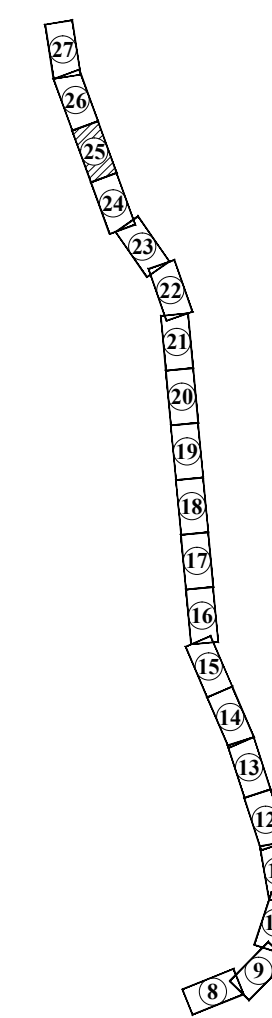


Схема сводки листов
(км 25+000 - км 65+678)



УСЛОВНЫЕ ОБОЗНАЧЕНИЯ:

- | | | | | | |
|--|--|---|--|---|--|
| ГРАНИЦЫ: <ul style="list-style-type: none"> — зона планируемого размещения объекта федерального значения (автомобильный транспорт) — кадастровых кварталов — земельных участков, прошедших государственный кадастровый учет | ТЕРРИТОРИИ: <ul style="list-style-type: none"> — зона транспортной инфраструктуры — зона зеленых насаждений общего пользования — зона сельскохозяйственного использования — общественно-деловая зона | ТРАНСПОРТНАЯ ИНФРАСТРУКТУРА: <ul style="list-style-type: none"> — автомобильная дорога федерального значения М5 "Урал" — автомобильная дорога местного значения — водопропускная труба — планируемое металлическое барьерное ограждение | ОБЪЕКТЫ ДОРОЖНОГО И ПРИДОРОЖНОГО СЕРВИСА: <ul style="list-style-type: none"> — автозаправочная станция — пункт общественного питания — подлежащая ликвидации автозаправочная станция — подлежащий ликвидации пункт общественного питания | ИНЖЕНЕРНАЯ ИНФРАСТРУКТУРА: <ul style="list-style-type: none"> — электроснабжение — линия искусственного освещения | ЗОНЫ С ОСОБЫМИ УСЛОВИЯМИ ИСПОЛЬЗОВАНИЯ ТЕРРИТОРИЙ: <ul style="list-style-type: none"> — охранная зона объектов электросетевого хозяйства — охранная зона линейных сооружений связи, сведения о границах которых внесены в ГКН — зона минимальных расстояний газопровода — планируемая придорожная полоса автомобильной дороги общего пользования федерального значения |
|--|--|---|--|---|--|

| | | | | | | | | |
|------|---------|------------|-----------|-----------|------|--|------|--------|
| | | | | | | ППТ-2-04 | | |
| | | | | | | Расходы на мероприятия по повышению уровня обустройства автомобильных дорог федерального значения. Установка осевого барьерного ограждения на автомобильной дороге М-5 «Урал» - от Москвы через Рязань, Пензу, Самару, Уфу до Челябинска, подъезд к г. Екатеринбург на участке км 11+400 - км 130+169, Челябинская область | | |
| Изм. | Кол.уч. | Лист | № док. | Подп. | Дата | Документация по планировке территории линейного объекта | | |
| | | Разработал | Курочкина | Курочкина | | Студия | Лист | Листов |
| | | Проверил | Шпрайзер | Шпрайзер | | ДПТ | 25 | 31 |
| | | | | | | ООО "МостДорСтрой" | | |

ДОКУМЕНТАЦИЯ ПО ПЛАНИРОВКЕ ТЕРРИТОРИИ ОБЪЕКТА

"Расходы на мероприятия по повышению уровня обустройства автомобильных дорог федерального значения.

Установка осевого барьерного ограждения на автомобильной дороге М-5 «Урал» - от Москвы через Рязань, Пензу, Самару, Уфу до Челябинска, подъезд к г. Екатеринбург на участке км 11+400 - км 130+169, Челябинская область"

Схема границ зон с особыми условиями использования территории, границы расположения сервитутов и схема границ территории объектов культурного наследия, М 1:2000

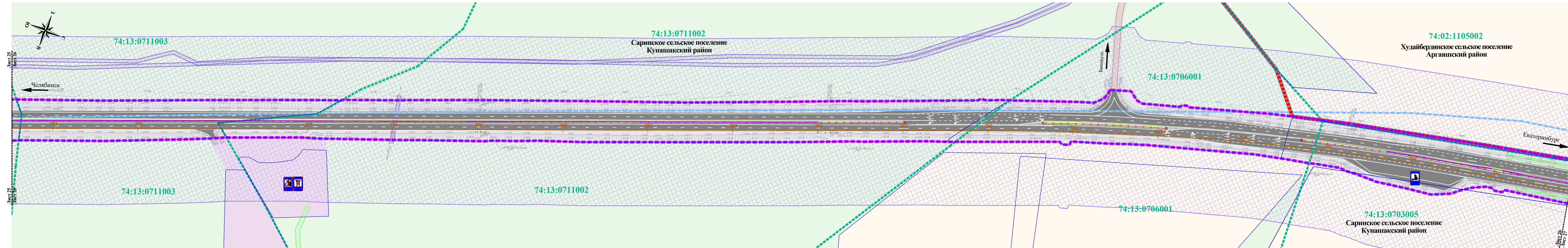
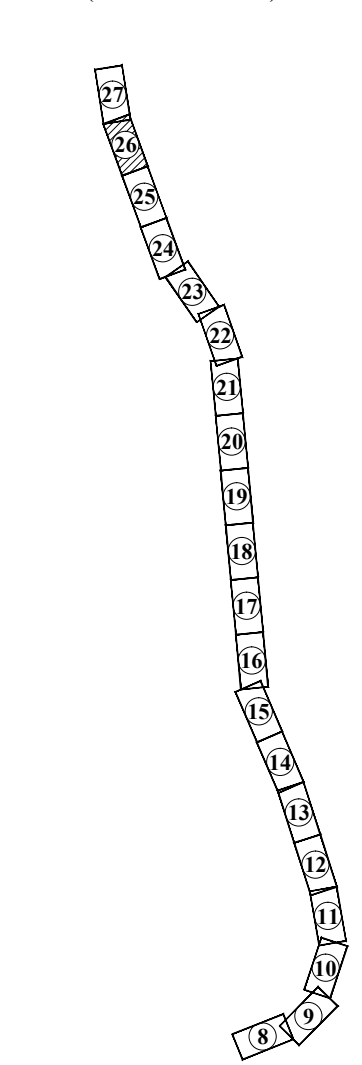


Схема сводки листов (км 25+000 - км 65+678)



УСЛОВНЫЕ ОБОЗНАЧЕНИЯ:

- | | | | | | |
|---|--|--|---|--|---|
| ГРАНИЦЫ: <ul style="list-style-type: none"> - - - - - зоны планируемого размещения объекта федерального значения (автомобильный транспорт) - - - - - городских округов и муниципальных районов - - - - - поселений - - - - - кадастровых кварталов - - - - - земельных участков, прошедших государственный кадастровый учет | ТЕРРИТОРИИ: <ul style="list-style-type: none"> зона транспортной инфраструктуры зона зеленых насаждений общего пользования зона сельскохозяйственного использования общественно-деловая зона | ТРАНСПОРТНАЯ ИНФРАСТРУКТУРА: <ul style="list-style-type: none"> автомобильная дорога федерального значения М5 "Урал" автомобильная дорога местного значения водопропускная труба планируемое металлическое барьерное ограждение | ОБЪЕКТЫ ДОРОЖНОГО И ПРИДОРОЖНОГО СЕРВИСА: <ul style="list-style-type: none"> подлежащая ликвидации автозаправочная станция подлежащий ликвидации пункт общественного питания место отдыха | ИНЖЕНЕРНАЯ ИНФРАСТРУКТУРА: <ul style="list-style-type: none"> — F — электроснабжение — F — линия искусственного освещения — F — связь — F — подземная линия кабеля связи | ЗОНЫ С ОСОБЫМИ УСЛОВИЯМИ ИСПОЛЬЗОВАНИЯ ТЕРРИТОРИЙ: <ul style="list-style-type: none"> охранный зона объектов электросетевого хозяйства охранный зона объектов электросетевого хозяйства, сведения о границах которых внесены в ГКН охранный зона линейных сооружений связи, сведения о границах которых внесены в ГКН зона минимальных расстояний газопровода планируемая придорожная полоса автомобильной дороги общего пользования федерального значения |
|---|--|--|---|--|---|


| | | | | | |
|--|---------|------------|-----------------|------------------|----------|
| ППТ-2-04 | | | | | |
| Расходы на мероприятия по повышению уровня обустройства автомобильных дорог федерального значения. Установка осевого барьерного ограждения на автомобильной дороге М-5 «Урал» - от Москвы через Рязань, Пензу, Самару, Уфу до Челябинска, подъезд к г. Екатеринбург на участке км 11+400 - км 130+169, Челябинская область | | | | | |
| Изм. | Кол.уч. | Лист | № док. | Подп. | Дата |
| | | Разработал | Курочкина | <i>Курочкина</i> | |
| Проверил | | Шпрайзер | <i>Шпрайзер</i> | | |
| Документация по планировке территории линейного объекта | | | | | Страницы |
| Схема границ зон с особыми условиями использования территории, границы расположения сервитутов и схема границ территории объектов культурного наследия (участок км 25+000 - км 65+678), М 1:2000 | | | | | Лист |
| ООО "МостДорСтрой" | | | | | Листов |
| | | | | | ДПТ |
| | | | | | 26 |
| | | | | | 31 |

ДОКУМЕНТАЦИЯ ПО ПЛАНИРОВКЕ ТЕРРИТОРИИ ОБЪЕКТА

"Расходы на мероприятия по повышению уровня обустройства автомобильных дорог федерального значения.

Установка осевого барьерного ограждения на автомобильной дороге М-5 «Урал» - от Москвы через Рязань, Пензу, Самару, Уфу до Челябинска, подъезд к г. Екатеринбург на участке км 11+400 - км 130+169, Челябинская область"

Схема границ зон с особыми условиями использования территории, границы расположения сервитутов и схема границ территории объектов культурного наследия, М 1:2000



УСЛОВНЫЕ ОБОЗНАЧЕНИЯ:

ГРАНИЦЫ:

- зона планируемого размещения объекта федерального значения (автомобильный транспорт)
- городских округов и муниципальных районов
- поселений
- кадастровых кварталов
- земельных участков, прошедших государственный кадастровый учет

ТЕРРИТОРИИ:

- зона транспортной инфраструктуры
- зона зеленых насаждений общего пользования
- зона сельскохозяйственного использования
- зона трубопроводного транспорта (газопроводов)

ТРАНСПОРТНАЯ ИНФРАСТРУКТУРА:

- автомобильная дорога федерального значения М5 "Урал"
- автомобильная дорога регионального значения
- путепровод
- планируемое металлическое барьерное ограждение
- П остановка общественного транспорта

ИНЖЕНЕРНАЯ ИНФРАСТРУКТУРА:

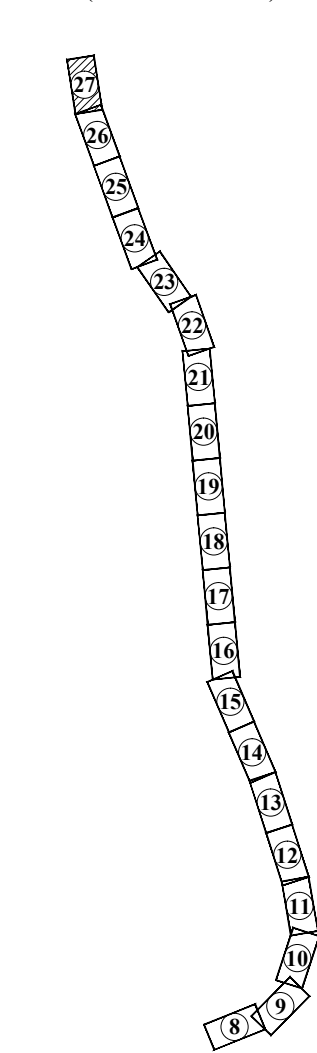
- электроснабжение**
- воздушная линия электропередач 10 кВ
- линия искусственного освещения
- связь**
- подземная линия кабеля связи
- газопровод**
- магистральный газопровод

ЗОНЫ С ОСОБЫМИ УСЛОВИЯМИ ИСПОЛЬЗОВАНИЯ ТЕРРИТОРИЙ:

- охранная зона объектов электросетевого хозяйства
- охранная зона объектов электросетевого хозяйства, сведения о границах которых внесены в ГКН
- охранная зона линейных сооружений связи
- охранная зона линейных сооружений связи, сведения о границах которых внесены в ГКН
- охранная зона магистральных газопроводов, сведения о границах которых внесены в ГКН
- зона минимальных расстояний газопровода
- планируемая придорожная полоса автомобильной дороги общего пользования федерального значения

| | | | | | | | |
|------------|---------|-----------|--------|-----------|--|--------|--------------------|
| | | | | | ППТ-2-04 | | |
| | | | | | Расходы на мероприятия по повышению уровня обустройства автомобильных дорог федерального значения. Установка осевого барьерного ограждения на автомобильной дороге М-5 «Урал» - от Москвы через Рязань, Пензу, Самару, Уфу до Челябинска, подъезд к г. Екатеринбург на участке км 11+400 - км 130+169, Челябинская область | | |
| Изм. | Кол.уч. | Лист | № док. | Подп. | Дата | | |
| Разработал | | Курочкина | | Курочкина | | Статья | Лист |
| Проверил | | Шпрайзер | | Шпрайзер | | ДПТ | 27 |
| | | | | | | | Листов |
| | | | | | | | 31 |
| | | | | | | | ООО "МостДорСтрой" |

Схема сводки листов
(км 25+000 - км 65+678)



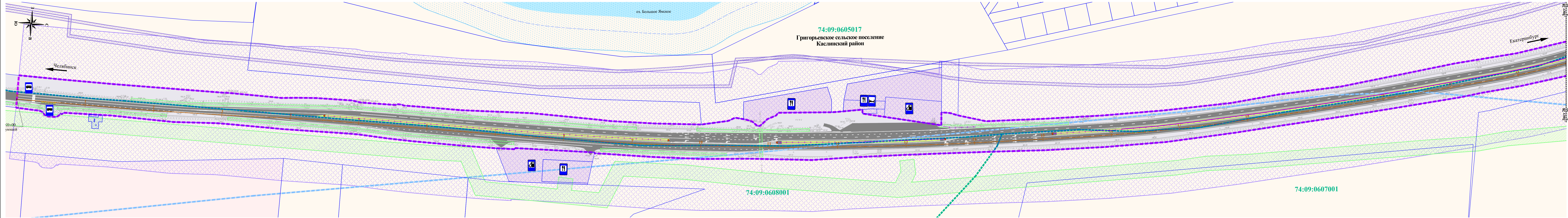
Инв. № подл. Подпись и дата. Размещ. инв. №

ДОКУМЕНТАЦИЯ ПО ПЛАНИРОВКЕ ТЕРРИТОРИИ ОБЪЕКТА

"Расходы на мероприятия по повышению уровня обустройства автомобильных дорог федерального значения.

Установка осевого барьерного ограждения на автомобильной дороге М-5 «Урал» - от Москвы через Рязань, Пензу, Самару, Уфу до Челябинска, подъезд к г. Екатеринбург на участке км 11+400 - км 130+169, Челябинская область"

Схема границ зон с особыми условиями использования территории, границы расположения сервитутов и схема границ территории объектов культурного наследия, М 1:2000



УСЛОВНЫЕ ОБОЗНАЧЕНИЯ:

ГРАНИЦЫ:

- зоны планируемого размещения объекта федерального значения (автомобильный транспорт)
- границы кадастровых кварталов
- границы земельных участков, прошедших государственный кадастровый учет

ТЕРРИТОРИИ:

- зона транспортной инфраструктуры
- зона сельскохозяйственного использования
- зона водных объектов
- производственная зона
- общественно-деловая зона

ТРАНСПОРТНАЯ ИНФРАСТРУКТУРА:

- автомобильная дорога федерального значения М5 "Урал"
- планируемое металлическое барьерное ограждение
- остановка общественного транспорта

ОБЪЕКТЫ ДОРОЖНОГО И ПРИДОРОЖНОГО СЕРВИСА:

- автозаправочная станция
- гостиница или motel
- пункт общественного питания


ИНЖЕНЕРНАЯ ИНФРАСТРУКТУРА:

- электропитание
- воздушная линия электропередач 0,4 кВ
- линия искусственного освещения

ЗОНЫ С ОСОБЫМИ УСЛОВИЯМИ ИСПОЛЬЗОВАНИЯ ТЕРРИТОРИЙ:

- охранная зона объектов электросетевого хозяйства
- охранная зона объектов электросетевого хозяйства, сведения о границах которых внесены в ГКН
- охранная зона линейных сооружений связи, сведения о границах которых внесены в ГКН
- охранная зона магистральных газопроводов
- водоохранная зона
- планируемая придорожная полоса автомобильной дороги общего пользования федерального значения
- береговая полоса

Схема сводки листов (км 121+000 - км 130+169)



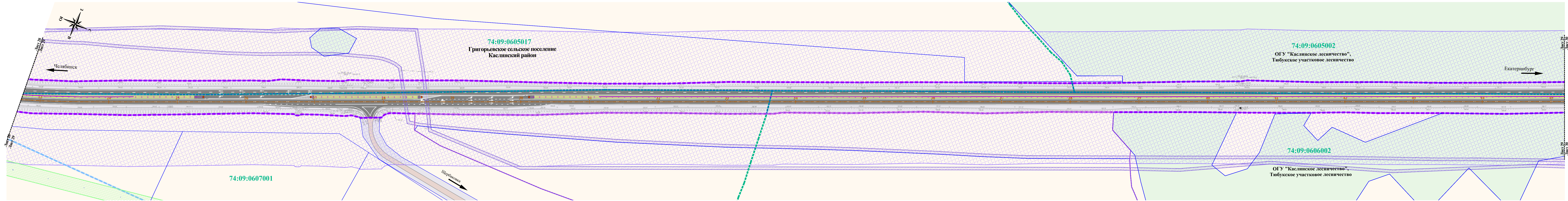
| | | | | | | | | |
|------------|---------|-----------|--------|-----------|------|--|------|--------|
| | | | | | | ППТ-2-04 | | |
| | | | | | | Расходы на мероприятия по повышению уровня обустройства автомобильных дорог федерального значения. Установка осевого барьерного ограждения на автомобильной дороге М-5 «Урал» - от Москвы через Рязань, Пензу, Самару, Уфу до Челябинска, подъезд к г. Екатеринбург на участке км 11+400 - км 130+169, Челябинская область | | |
| Изм. | Кол.уч. | Лист | № док. | Подп. | Дата | Документация по планировке территории линейного объекта | | |
| Разработал | | Курочкина | | Курочкина | | Студия | Лист | Листов |
| Проверил | | Шпрайзер | | Шпрайзер | | ДПТ | 28 | 31 |
| | | | | | | ООО "МостДорСтрой" | | |

ДОКУМЕНТАЦИЯ ПО ПЛАНИРОВКЕ ТЕРРИТОРИИ ОБЪЕКТА

"Расходы на мероприятия по повышению уровня обустройства автомобильных дорог федерального значения.

Установка осевого барьерного ограждения на автомобильной дороге М-5 «Урал» - от Москвы через Рязань, Пензу, Самару, Уфу до Челябинска, подъезд к г. Екатеринбург на участке км 11+400 - км 130+169, Челябинская область"

Схема границ зон с особыми условиями использования территории, границы расположения сервитутов и схема границ территории объектов культурного наследия, М 1:2000



УСЛОВНЫЕ ОБОЗНАЧЕНИЯ:

ГРАНИЦЫ:

- - - - - зоны планируемого размещения объекта федерального значения (автомобильный транспорт)
- - - - - зоны планируемого размещения объекта местного значения (различные сельскохозяйственные рынки)
- - - - - кадастровых кварталов
- - - - - земельных участков, прошедших государственный кадастровый учет

ТЕРРИТОРИИ:

- зона транспортной инфраструктуры
- зона зеленых насаждений общего пользования
- зона сельскохозяйственного использования
- зона планируемого размещения объекта местного значения - сельскохозяйственный рынок

ТРАНСПОРТНАЯ ИНФРАСТРУКТУРА:

- автомобильная дорога федерального значения М5 "Урал"
- автомобильная дорога местного значения
- водопропускная труба
- планируемое металлическое барьерное ограждение

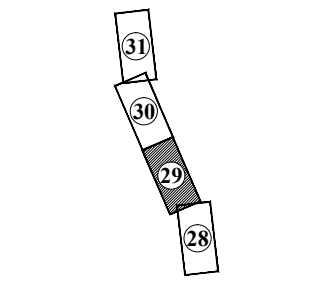
ИНЖЕНЕРНАЯ ИНФРАСТРУКТУРА:

- связь**
- подземная линия кабеля связи

ЗОНЫ С ОСОБЫМИ УСЛОВИЯМИ ИСПОЛЬЗОВАНИЯ ТЕРРИТОРИЙ:

- охранная зона объектов электросетевого хозяйства, сведения о границах которых внесены в ГКН
- охранная зона линейных сооружений связи, сведения о границах которых внесены в ГКН
- зона минимальных расстояний газопровода
- планируемая придорожная полоса автомобильной дороги общего пользования федерального значения

Схема сводки листов (км 121+000 - км 130+169)



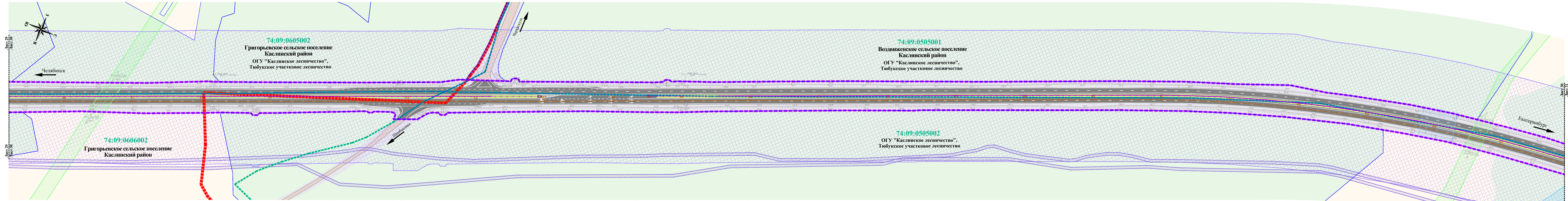
| Изм. | | | | | | ПШТ-2-04 | | | Стдия | | |
|------------|-----------|-----------|--------|-------|------|--|--|--|--------------------|----|----|
| Изм. | Кол.уч. | Лист | № док. | Подп. | Дата | Расходы на мероприятия по повышению уровня обустройства автомобильных дорог федерального значения. Установка осевого барьерного ограждения на автомобильной дороге М-5 «Урал» - от Москвы через Рязань, Пензу, Самару, Уфу до Челябинска, подъезд к г. Екатеринбург на участке км 11+400 - км 130+169, Челябинская область | | | ДПТ | 29 | 31 |
| Разработал | Курочкина | Курочкина | | | | Документация по планировке территории линейного объекта | | | ООО "МостДорСтрой" | | |
| Проверил | Шпрайзер | Шпрайзер | | | | Схема границ зон с особыми условиями использования территории, границы расположения сервитутов и схема границ территории объектов культурного наследия (участок км 121+000 - км 130+169), М 1:2000 | | | | | |

ДОКУМЕНТАЦИЯ ПО ПЛАНИРОВКЕ ТЕРРИТОРИИ ОБЪЕКТА

"Расходы на мероприятия по повышению уровня обустройства автомобильных дорог федерального значения.

Установка осевого барьерного ограждения на автомобильной дороге М-5 «Урал» - от Москвы через Рязань, Пензу, Самару, Уфу до Челябинска, подъезд к г. Екатеринбург на участке км 11+400 - км 130+169, Челябинская область"

Схема границ зон с особыми условиями использования территории, границы расположения сервитутов и схема границ территории объектов культурного наследия, М 1:2000



УСЛОВНЫЕ ОБОЗНАЧЕНИЯ:

ГРАНИЦЫ:

- - - - - зоны планируемого размещения объекта федерального значения (автомобильный транспорт)
- - - - - поселений
- - - - - кадастровых кварталов
- - - - - земельных участков, прошедших государственный кадастровый учет

ТЕРРИТОРИИ:

- зона транспортной инфраструктуры
- зона зеленых насаждений общего пользования
- зона сельскохозяйственного использования

ТРАНСПОРТНАЯ ИНФРАСТРУКТУРА:

- автомобильная дорога федерального значения М5 "Урал"
- автомобильная дорога местного значения
- водопропускная труба
- планируемое металлическое барьерное ограждение

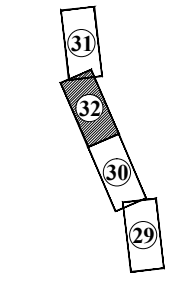
ИНЖЕНЕРНАЯ ИНФРАСТРУКТУРА:

- электроснабжение**
- воздушная линия электропередач 10 кВ
- газопровод**
- магистральный газопровод

ЗОНЫ С ОСОБЫМИ УСЛОВИЯМИ ИСПОЛЬЗОВАНИЯ ТЕРРИТОРИЙ:

- охранный зона объектов электросетевого хозяйства, сведения о границах которых внесены в ГКН
- охранный зона линейных сооружений связи, сведения о границах которых внесены в ГКН
- охранный зона магистральных газопроводов
- водоохранная зона
- планируемая придорожная полоса автомобильной дороги общего пользования федерального значения

Схема сводки листов (км 121+000 - км 130+169)



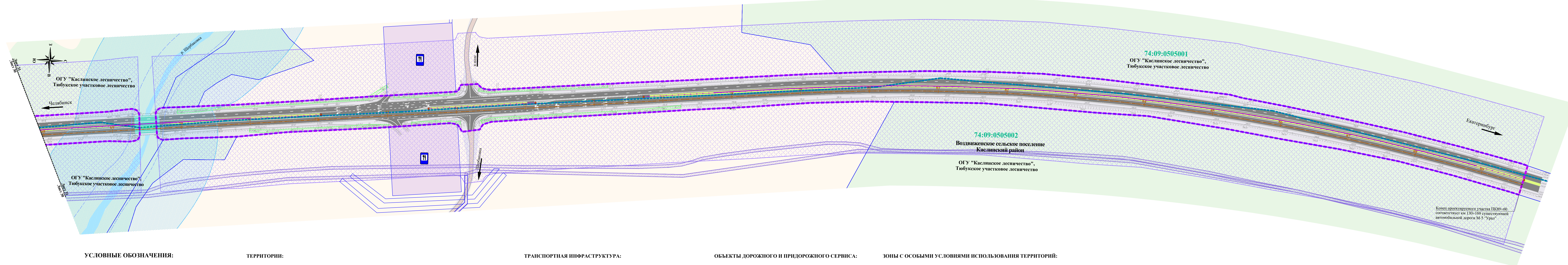
| | | | | | | | | | | |
|------------|---------|-----------|--------|-------|--|---|--------------------|------|--------|--|
| | | | | | ППТ-2-04 | | | | | |
| | | | | | Расходы на мероприятия по повышению уровня обустройства автомобильных дорог федерального значения. Установка осевого барьерного ограждения на автомобильной дороге М-5 «Урал» - от Москвы через Рязань, Пензу, Самару, Уфу до Челябинска, подъезд к г. Екатеринбург на участке км 11+400 - км 130+169, Челябинская область | | | | | |
| Изм. | Кол.уч. | Лист | № док. | Подп. | Дата | Документация по планировке территории линейного объекта | Стдия | Лист | Листов | |
| Разработал | | Курочкина | | | | | ДПТ | 30 | 31 | |
| Проверил | | Шпрайзер | | | | | ООО "МостДорСтрой" | | | |
| | | | | | Схема границ зон с особыми условиями использования территории, границы расположения сервитутов и схема границ территории объектов культурного наследия (участок км 121+000 - км 130+169), М 1:2000 | | | | | |

Ивл. № подл. Подпись и дата. Взам. инв. №

ДОКУМЕНТАЦИЯ ПО ПЛАНИРОВКЕ ТЕРРИТОРИИ ОБЪЕКТА

"Расходы на мероприятия по повышению уровня обустройства автомобильных дорог федерального значения. Установка осевого барьерного ограждения на автомобильной дороге М-5 «Урал» - от Москвы через Рязань, Пензу, Самару, Уфу до Челябинска, подъезд к г. Екатеринбург на участке км 11+400 - км 130+169, Челябинская область"

Схема границ зон с особыми условиями использования территории, границы расположения сервитутов и схема границ территории объектов культурного наследия, М 1:2000



УСЛОВНЫЕ ОБОЗНАЧЕНИЯ:

ГРАНИЦЫ:

- зоны планируемого размещения объекта федерального значения (автомобильный транспорт)
- кадастровых кварталов
- земельных участков, прошедших государственный кадастровый учет

ТЕРРИТОРИИ:

- зона транспортной инфраструктуры
- зона водных объектов
- зона зеленых насаждений общего пользования
- общественно-деловая зона
- зона сельскохозяйственного использования

ТРАНСПОРТНАЯ ИНФРАСТРУКТУРА:

- ▬ автомобильная дорога федерального значения М5 "Урал"
- ▬ автомобильная дорога местного значения
- ▬ мост
- ▬ планируемое металлическое барьерное ограждение

ОБЪЕКТЫ ДОРОЖНОГО И ПРИДОРОЖНОГО СЕРВИСА:

- пункт общественного питания
- электроснабжение
- линия искусственного освещения

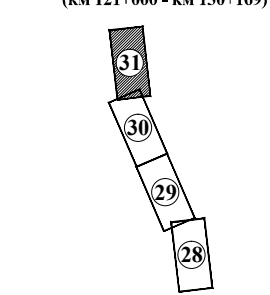
ИНЖЕНЕРНАЯ ИНФРАСТРУКТУРА:

- электроснабжение
- линия искусственного освещения

ЗОНЫ С ОСОБЫМИ УСЛОВИЯМИ ИСПОЛЬЗОВАНИЯ ТЕРРИТОРИЙ:

- ▨ охранная зона объектов электросетевого хозяйства
- ▨ охранная зона линейных сооружений связи, сведения о границах которых внесены в ГКН
- ▨ водоохранная зона
- ▨ планируемая придорожная полоса автомобильной дороги общего пользования федерального значения
- ▨ береговая полоса

Схема сводки листов (км 121+000 - км 130+169)



| Изм. | | | | | | Лист | | | № док. | | | Подп. | | | Дата | | | ПТП-2-04 | | |
|--|--|--|--|--|--|------|--|--|--------|--|--|-------|--|--|------|--|--|----------|--|--|
| Расходы на мероприятия по повышению уровня обустройства автомобильных дорог федерального значения. Установка осевого барьерного ограждения на автомобильной дороге М-5 «Урал» - от Москвы через Рязань, Пензу, Самару, Уфу до Челябинска, подъезд к г. Екатеринбург на участке км 11+400 - км 130+169, Челябинская область | | | | | | | | | | | | | | | | | | | | |
| Документация по планировке территории линейного объекта | | | | | | | | | | | | | | | | | | | | |
| Схема границ зон с особыми условиями использования территории, границы расположения сервитутов и схема границ территории объектов культурного наследия (участок км 121+000 - км 130+169), М 1:2000 | | | | | | | | | | | | | | | | | | | | |
| ООО "МостДорСтрой" | | | | | | | | | | | | 31 | | | 31 | | | | | |