

Документация по планировке территории объекта

**«Расходы на мероприятия по повышению уровня обустройства
автомобильных дорог федерального значения.
Установка осевого барьерного ограждения на автомобильной
дороге М-5 «Урал» - от Москвы через Рязань, Пензу, Самару,
Уфу до Челябинска, подъезд к г. Екатеринбург на участке
км 11+400 - км 130+169, Челябинская область»**

**Том 2. Материалы по обоснованию проекта планировки
территории**

**Книга 3. Схема использования территории в период подготовки
проекта планировки территории**

ПШТ-2-02



Общество с ограниченной ответственностью

«МостДорСтрой»

ДОКУМЕНТАЦИЯ ПО ПЛАНИРОВКЕ ТЕРРИТОРИИ ОБЪЕКТА

**«Расходы на мероприятия по повышению уровня обустройства
автомобильных дорог федерального значения.**

**Установка осевого барьерного ограждения на автомобильной
дороге М-5 «Урал» - от Москвы через Рязань, Пензу, Самару, Уфу
до Челябинска, подъезд к г. Екатеринбург на участке км 11+400 -
км 130+169, Челябинская область»**

**Том 2. Материалы по обоснованию проекта планировки
территории**

**Книга 3. Схема использования территории в период подготовки
проекта планировки территории**

ППТ-2-02



Общество с ограниченной ответственностью

«МостДорСтрой»

ДОКУМЕНТАЦИЯ ПО ПЛАНИРОВКЕ ТЕРРИТОРИИ ОБЪЕКТА

**«Расходы на мероприятия по повышению уровня обустройства
автомобильных дорог федерального значения.**

**Установка осевого барьерного ограждения на автомобильной
дороге М-5 «Урал» - от Москвы через Рязань, Пензу, Самару, Уфу
до Челябинска, подъезд к г. Екатеринбург на участке км 11+400 -
км 130+169, Челябинская область»**

**Том 2. Материалы по обоснованию проекта планировки
территории**

**Книга 3. Схема использования территории в период подготовки
проекта планировки территории**

ППТ-2-02

Директор



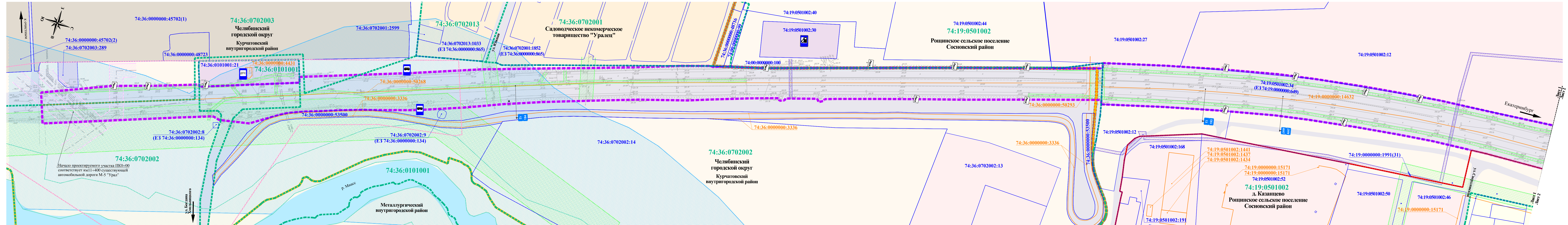
М.Г. Шпрайзер

2016

ДОКУМЕНТАЦИЯ ПО ПЛАНИРОВКЕ ТЕРРИТОРИИ ОБЪЕКТА

"Расходы на мероприятия по повышению уровня обустройства автомобильных дорог федерального значения. Установка осевого барьерного ограждения на автомобильной дороге М-5 «Урал» - от Москвы через Рязань, Пензу, Самару, Уфу до Челябинска, подъезд к г. Екатеринбург на участке км 11+400 - км 130+169, Челябинская область"

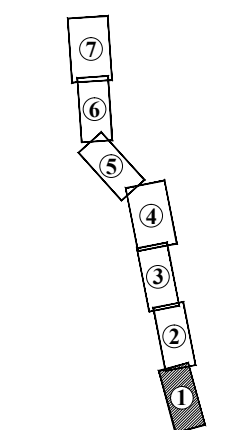
Схема использования территории в период подготовки проекта планировки территории, М 1:2000



УСЛОВНЫЕ ОБОЗНАЧЕНИЯ:

- | | | | | | | |
|--|--|---|---|--|--|---|
| <p>ГРАНИЦЫ:</p> <ul style="list-style-type: none"> зоны планируемого размещения объекта федерального значения (автомобильный транспорт) зоны планируемого размещения объекта местного значения (проект планировки территории ул. Богдана Хмельницкого с многоуровневой развязкой от ул. Коммунистической до Свердловского тракта в Курчатовском и Металлургическом районах г. Челябинска) городских округов и муниципальных районов внутригородских районов Челябинского городского округа поселений кадастровых кварталов земельных участков, прошедших государственный кадастровый учет | <p>КОНТУРЫ:</p> <ul style="list-style-type: none"> объектов капитального строительства, прошедших государственный кадастровый учет <p>ПОЯСНИТЕЛЬНЫЕ НАДПИСИ:</p> <ul style="list-style-type: none"> 74:20:0040103:69 кадастровый номер земельного участка 74:20:0040103:647 кадастровый номер объекта капитального строительства 74:20:0043301 номер кадастрового квартала | <p>ТЕРРИТОРИИ:</p> <ul style="list-style-type: none"> зона транспортной инфраструктуры производственная зона общественно-деловая зона зона коллективных садов зона сельскохозяйственного использования зона коммунальных объектов городского хозяйства зона водных объектов | <p>ТРАНСПОРТНАЯ ИНФРАСТРУКТУРА:</p> <ul style="list-style-type: none"> автомобильная дорога барьерное ограждение ДПС остановка общественного транспорта 051 километровой знак | <p>ОБЪЕКТЫ ДОРОЖНОГО И ПРИДОРОЖНОГО СЕРВИСА:</p> <ul style="list-style-type: none"> ДПС автозаправочная станция ДПС пост ДПС Рекла рекламная конструкция | <p>ИНЖЕНЕРНАЯ ИНФРАСТРУКТУРА:</p> <ul style="list-style-type: none"> электроснабжение воздушная линия электропередач 10 кВ линия искусственного освещения связь подземная линия кабеля связи | <p>ЗОНЫ С ОСОБЫМИ УСЛОВИЯМИ ИСПОЛЬЗОВАНИЯ ТЕРРИТОРИЙ:</p> <ul style="list-style-type: none"> охранный зона объектов электросетевого хозяйства охранный зона объектов электросетевого хозяйства, сведения о границах которых внесены в ГКН охранный зона линейных сооружений связи, сведения о границах которых внесены в ГКН санитарно-защитная зона водопровода водоохранная зона прибрежная защитная полоса, сведения о границах которых внесены в ГКН |
|--|--|---|---|--|--|---|

Схема сводки листов (км 11+400 - км 23+350)

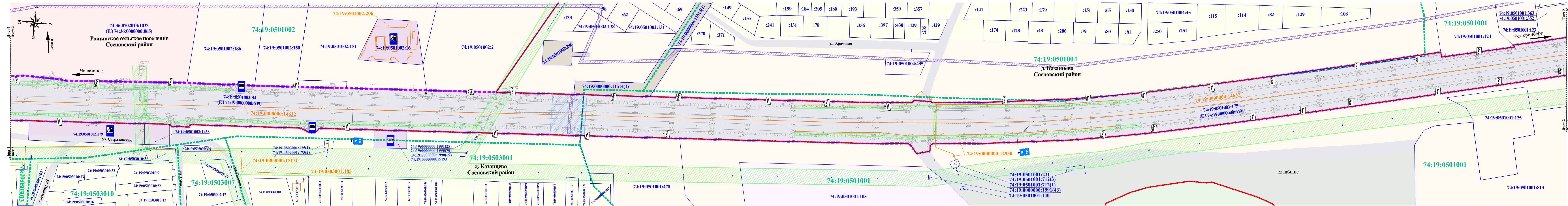


ППТ-2-02					Стандия		
Расходы на мероприятия по повышению уровня обустройства автомобильных дорог федерального значения. Установка осевого барьерного ограждения на автомобильной дороге М-5 «Урал» - от Москвы через Рязань, Пензу, Самару, Уфу до Челябинска, подъезд к г. Екатеринбург на участке км 11+400 - км 130+169, Челябинская область							
Изм.	Кол.уч.	Лист	№ док.	Подп.	Дата	Стандия	Лист
Разработал		Курочкина		Курочкина		ДПТ	1
Проверил		Шпрайзер		Шпрайзер			31
Документация по планировке территории линейного объекта							ООО "МостДорСтрой"
Схема использования территории в период подготовки проекта планировки территории (участок км 11+400 - км 23+350), М 1:2000							

ДОКУМЕНТАЦИЯ ПО ПЛАНИРОВКЕ ТЕРРИТОРИИ ОБЪЕКТА

"Расходы на мероприятия по повышению уровня обустройства автомобильных дорог федерального значения. Установка осевого барьерного ограждения на автомобильной дороге М-5 «Урал» - от Москвы через Рязань, Пензу, Самару, Уфу до Челябинска, подъезд к г. Екатеринбург на участке км 11+400 - км 130+169, Челябинская область"

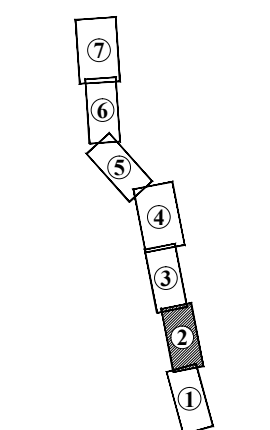
Схема использования территории в период подготовки проекта планировки территории, М 1:2000



УСЛОВНЫЕ ОБОЗНАЧЕНИЯ:

- | | | | | | | |
|---|--|---|--|---|--|---|
| <p>ГРАНИЦЫ:</p> <ul style="list-style-type: none"> - - - - - зоны планируемого размещения объекта федерального значения (автомобильный транспорт) - - - - - кадастровых кварталов - - - - - земельных участков, прошедших государственный кадастровый учет <p>КОНТУРЫ:</p> <ul style="list-style-type: none"> - - - - - объектов капитального строительства, прошедших государственный кадастровый учет | <p>ПОЯСНИТЕЛЬНЫЕ НАДПИСИ:</p> <ul style="list-style-type: none"> 74:20:0040103:69 кадастровый номер земельного участка 74:20:0040103:647 кадастровый номер объекта капитального строительства 74:20:0043301 номер кадастрового квартала | <p>ТЕРРИТОРИИ:</p> <ul style="list-style-type: none"> зона транспортной инфраструктуры зона сельскохозяйственного использования зона усадебной и коттеджной застройки производственная зона общественно-деловая зона зона кладбищ зона культовых зданий зона зеленых насаждений общего пользования | <p>ТРАНСПОРТНАЯ ИНФРАСТРУКТУРА:</p> <ul style="list-style-type: none"> автомобильная дорога барьерное ограждение 091 километровой знак | <p>ОБЪЕКТЫ ДОРОЖНОГО И ПРИДОРОЖНОГО СЕРВИСА:</p> <ul style="list-style-type: none"> А автозаправочная станция П остановка общественного транспорта С объект придорожного сервиса Рек рекламная конструкция | <p>ИНЖЕНЕРНАЯ ИНФРАСТРУКТУРА:</p> <ul style="list-style-type: none"> — электроснабжение — воздушная линия электропередачи 10 кВ — линия искусственного освещения — связь — подземная линия кабеля связи — газопровод — магистральный газопровод | <p>ЗОНЫ С ОСОБЫМИ УСЛОВИЯМИ ИСПОЛЬЗОВАНИЯ ТЕРРИТОРИЙ:</p> <ul style="list-style-type: none"> охранная зона объектов электросетевого хозяйства охранная зона объектов электросетевого хозяйства, сведения о границах которых внесены в ГКН охранная зона линейных сооружений связи охранная зона линейных сооружений связи, сведения о границах которых внесены в ГКН охранная зона магистральных газопроводов |
|---|--|---|--|---|--|---|

Схема сводки листов (км 11+400 - км 23+350)



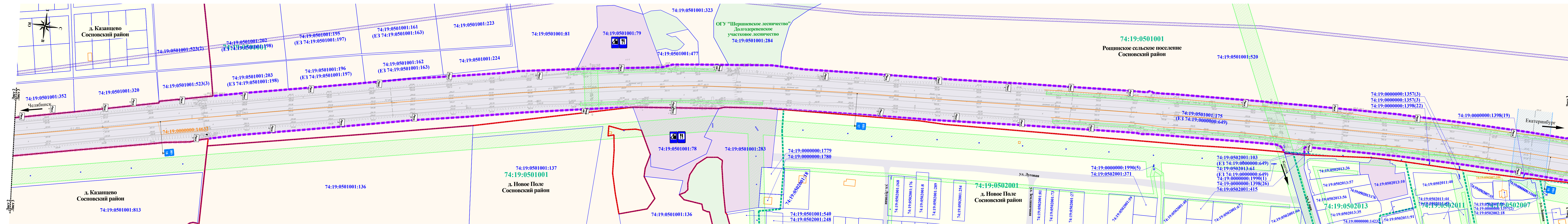
ППТ-2-02							
Расходы на мероприятия по повышению уровня обустройства автомобильных дорог федерального значения. Установка осевого барьерного ограждения на автомобильной дороге М-5 «Урал» - от Москвы через Рязань, Пензу, Самару, Уфу до Челябинска, подъезд к г. Екатеринбург на участке км 11+400 - км 130+169, Челябинская область							
Изм.	Кол.уч.	Лист	№ док.	Подп.	Дата		
Разработал	Курочкина	Курочкина					
Проверил	Шпрайзер	Шпрайзер					
Документация по планировке территории линейного объекта					Статья	Лист	Листов
Схема использования территории в период подготовки проекта планировки территории (участок км 11+400 - км 23+350), М 1:2000					ДПТ	2	31
					ООО "МостДорСтрой"		

ДОКУМЕНТАЦИЯ ПО ПЛАНИРОВКЕ ТЕРРИТОРИИ ОБЪЕКТА

"Расходы на мероприятия по повышению уровня обустройства автомобильных дорог федерального значения.

Установка осевого барьерного ограждения на автомобильной дороге М-5 «Урал» - от Москвы через Рязань, Пензу, Самару, Уфу до Челябинска, подъезд к г. Екатеринбург на участке км 11+400 - км 130+169, Челябинская область"

Схема использования территории в период подготовки проекта планировки территории, М 1:2000



УСЛОВНЫЕ ОБОЗНАЧЕНИЯ:

ГРАНИЦЫ:

- зоны планируемого размещения объекта федерального значения (автомобильный транспорт)
- населенных пунктов
- кадастровых кварталов
- земельных участков, прошедших государственный кадастровый учет

КОНТУРЫ:

- объектов капитального строительства, прошедших государственный кадастровый учет

ПОЯСНИТЕЛЬНЫЕ НАДПИСИ:

- 74:20:0040103:69 кадастровый номер земельного участка
- 74:20:0040103:647 кадастровый номер объекта капитального строительства
- 74:20:0043301 номер кадастрового квартала

ТЕРРИТОРИИ:

- зона транспортной инфраструктуры
- зона усадебной и коттеджной застройки
- общественно-деловая зона
- зона зеленых насаждений общего пользования
- зона сельскохозяйственного использования

ТРАНСПОРТНАЯ ИНФРАСТРУКТУРА:

- автомобильная дорога
- водопропускная труба
- барьерное ограждение
- километровый знак

ОБЪЕКТЫ ДОРОЖНОГО И ПРИДОРОЖНОГО СЕРВИСА:

- автозаправочная станция
- пункт общественного питания
- рекламная конструкция
- стела (ценник АЗС)

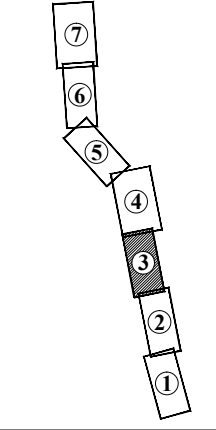
ИНЖЕНЕРНАЯ ИНФРАСТРУКТУРА:

- электроснабжение
- воздушная линия электропередач 10 кВ
- линия искусственного освещения
- газопровод
- магистральный газопровод

ЗОНЫ С ОСОБЫМИ УСЛОВИЯМИ ИСПОЛЬЗОВАНИЯ ТЕРРИТОРИЙ:

- охранная зона объектов электросетевого хозяйства
- охранная зона объектов электросетевого хозяйства, сведения о границах которых внесены в ГКН
- охранная зона линейных сооружений связи, сведения о границах которых внесены в ГКН
- охранная зона магистральных газопроводов

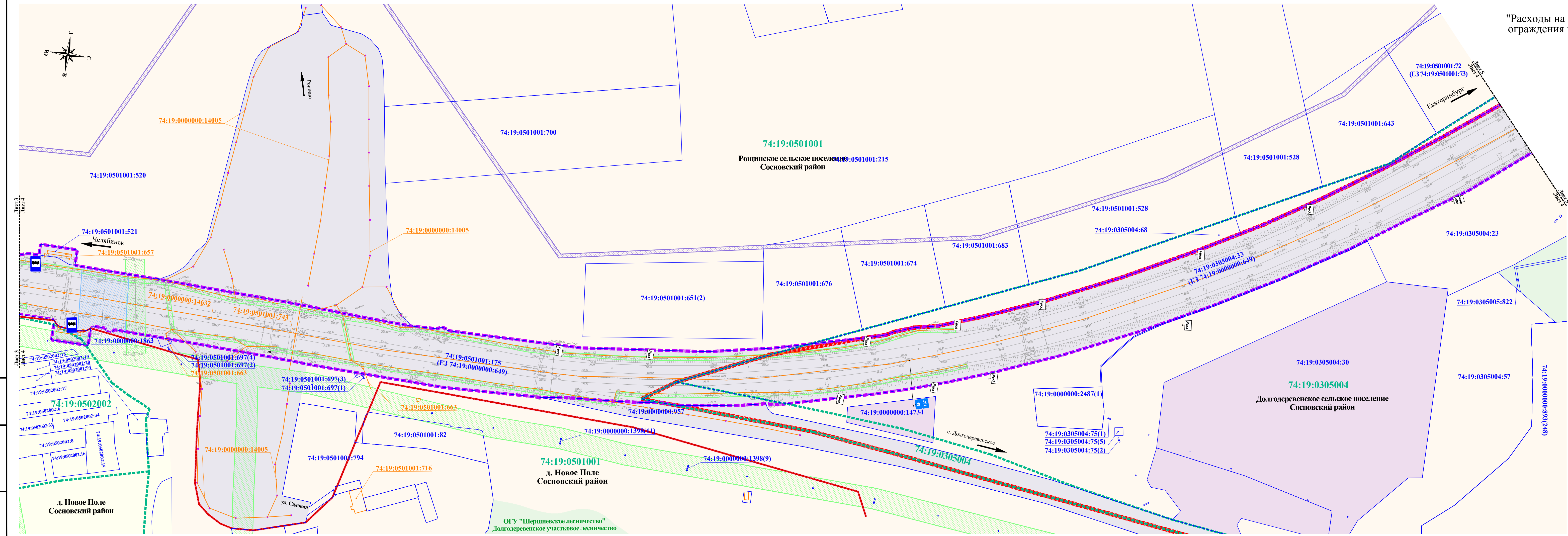
Схема сводки листов
(км 11+400 - км 23+350)



					ППТ-2-02			
					Расходы на мероприятия по повышению уровня обустройства автомобильных дорог федерального значения. Установка осевого барьерного ограждения на автомобильной дороге М-5 «Урал» - от Москвы через Рязань, Пензу, Самару, Уфу до Челябинска, подъезд к г. Екатеринбург на участке км 11+400 - км 130+169, Челябинская область			
Изм.	Кол.уч.	Лист	№ док.	Подп.	Дата	Документация по планировке территории линейного объекта		
Разработал	Курочкина	Курочкина				Стадия	Лист	
Проверил	Шпрайзер	Шпрайзер				ДПТ	3	
					Схема использования территории в период подготовки проекта планировки территории (участок км 11+400 - км 23+350), М 1:2000		Листов	31
					ООО "МостДорСтрой"			

ДОКУМЕНТАЦИЯ ПО ПЛАНИРОВКЕ ТЕРРИТОРИИ ОБЪЕКТА
 "Расходы на мероприятия по повышению уровня обустройства автомобильных дорог федерального значения. Установка осевого барьерного ограждения на автомобильной дороге М-5 «Урал» - от Москвы через Рязань, Пензу, Самару, Уфу до Челябинска, подъезд к г. Екатеринбург на участке км 11+400 - км 130+169, Челябинская область"

Схема использования территории в период подготовки проекта планировки территории, М 1:2000



УСЛОВНЫЕ ОБОЗНАЧЕНИЯ:

ГРАНИЦЫ:

- — — зоны планируемого размещения объекта федерального значения (автомобильный транспорт)
- — — населенных пунктов
- ■ ■ поселений
- - - - - кадастровых кварталов
- — — земельных участков, прошедших государственный кадастровый учет

КОНТУРЫ:

- — — объектов капитального строительства, прошедших государственный кадастровый учет

ТЕРРИТОРИИ:

- зона усадебной и коттеджной застройки
- зона усадебной и коттеджной застройки
- общественно-деловая зона
- зона зеленых насаждений общего пользования
- зона сельскохозяйственного использования

ТРАНСПОРТНАЯ ИНФРАСТРУКТУРА:

- автомобильная дорога
- надземный пешеходный переход
- водопропускная труба
- барьерное ограждение
- остановка общественного транспорта
- километровый знак
- рекламная конструкция

ПОЯСНИТЕЛЬНЫЕ НАДПИСИ:

- 74:20:0040103:69 кадастровый номер земельного участка
- 74:20:0040103:647 кадастровый номер объекта капитального строительства
- 74:20:0043301 номер кадастрового квартала

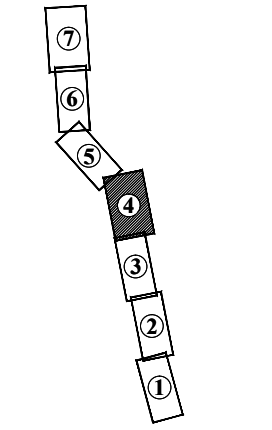
ИНЖЕНЕРНАЯ ИНФРАСТРУКТУРА:

- электроснабжение
- воздушная линия электропередачи 10 кВ
- линия искусственного освещения
- газопровод
- магистральный газопровод

ЗОНЫ С ОСОБЫМИ УСЛОВИЯМИ ИСПОЛЬЗОВАНИЯ ТЕРРИТОРИЙ:

- охранный зона объектов электросетевого хозяйства
- охранный зона объектов электросетевого хозяйства, сведения о границах которых внесены в ГКН
- охранный зона линейных сооружений связи, сведения о границах которых внесены в ГКН
- охранный зона магистральных газопроводов

Схема сводки листов
(км 11+400 - км 23+350)



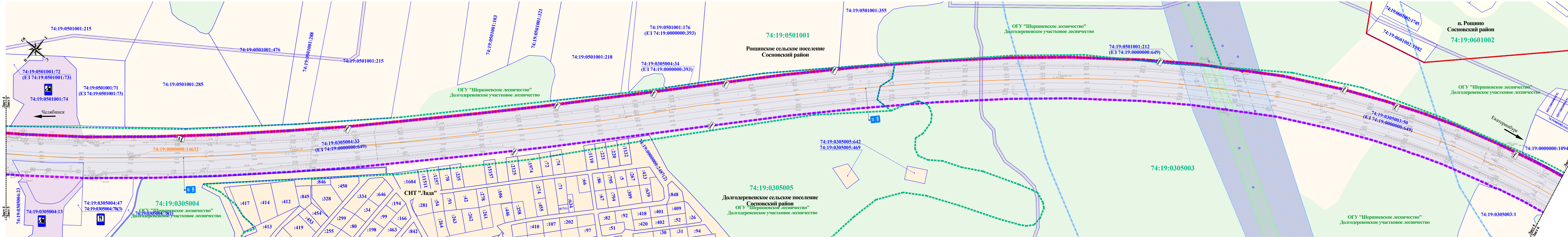
					ППТ-2-02		
					Расходы на мероприятия по повышению уровня обустройства автомобильных дорог федерального значения. Установка осевого барьерного ограждения на автомобильной дороге М-5 «Урал» - от Москвы через Рязань, Пензу, Самару, Уфу до Челябинска, подъезд к г. Екатеринбург на участке км 11+400 - км 130+169, Челябинская область		
Изм.	Кол.уч.	Лист	№ док.	Подп.	Дата	Документация по планировке территории линейного объекта	
Разработал	Курочкина	Курочкина				Стандия	Лист
Проверил	Шпрайзер	Шпрайзер				ДПТ	4
					Схема использования территории в период подготовки проекта планировки территории (участок км 11+400 - км 23+350), М 1:2000		
					ООО "МостДорСтрой"		

Имя, № подл., Подпись и дата, Размер шрифта, №

ДОКУМЕНТАЦИЯ ПО ПЛАНИРОВКЕ ТЕРРИТОРИИ ОБЪЕКТА

"Расходы на мероприятия по повышению уровня обустройства автомобильных дорог федерального значения. Установка осевого барьерного ограждения на автомобильной дороге М-5 «Урал» - от Москвы через Рязань, Пензу, Самару, Уфу до Челябинска, подъезд к г. Екатеринбург на участке км 11+400 - км 130+169, Челябинская область"

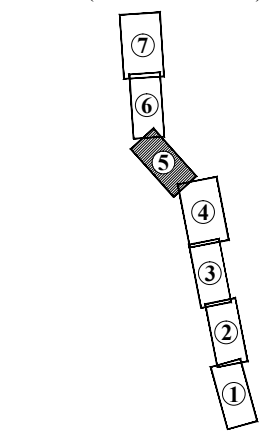
Схема использования территории в период подготовки проекта планировки территории, М 1:2000



УСЛОВНЫЕ ОБОЗНАЧЕНИЯ:

- | | | | | | | |
|---|--|--|--|---|---|--|
| <p>ГРАНИЦЫ:</p> <ul style="list-style-type: none"> Зоны планируемого размещения объекта федерального значения (автомобильный транспорт) поселений кадастровых кварталов земельных участков, прошедших государственный кадастровый учет | <p>КОНТУРЫ:</p> <ul style="list-style-type: none"> объектов капитального строительства, прошедших государственный кадастровый учет <p>ПОЯСНИТЕЛЬНЫЕ НАДПИСИ:</p> <ul style="list-style-type: none"> 74:20:0040103:69 кадастровый номер земельного участка 74:20:0040103:647 кадастровый номер объекта капитального строительства 74:20:0043301 номер кадастрового квартала | <p>ТЕРРИТОРИИ:</p> <ul style="list-style-type: none"> зона транспортной инфраструктуры зона зеленых насаждений общего пользования зона коллективных садов зона сельскохозяйственного использования общественно-деловая зона зона трубопроводного транспорта (газопроводов) зона усадебной и коттеджной застройки | <p>ТРАНСПОРТНАЯ ИНФРАСТРУКТУРА:</p> <ul style="list-style-type: none"> автомобильная дорога водопропускная труба барьерное ограждение автозаправочная станция пункт общественного питания километровый знак | <p>ОБЪЕКТЫ ДОРОЖНОГО И ПРИДОРОЖНОГО СЕРВИСА:</p> <ul style="list-style-type: none"> рекламная конструкция стела (ценник АЗС) | <p>ИНЖЕНЕРНАЯ ИНФРАСТРУКТУРА:</p> <ul style="list-style-type: none"> электропитание: воздушная линия электропередач 10 кВ, линия искусственного освещения газопровод: магистральный газопровод связь: подземная линия кабеля связи | <p>ЗОНЫ С ОСОБЫМИ УСЛОВИЯМИ ИСПОЛЬЗОВАНИЯ ТЕРРИТОРИЙ:</p> <ul style="list-style-type: none"> охранная зона объектов электросетевого хозяйства, сведения о границах которых внесены в ГКН охранная зона линейных сооружений связи, сведения о границах которых внесены в ГКН охранная зона магистральных газопроводов, сведения о границах которых внесены в ГКН зона минимальных расстояний газопровода |
|---|--|--|--|---|---|--|

Схема сводки листов (км 11+400 - км 23+350)



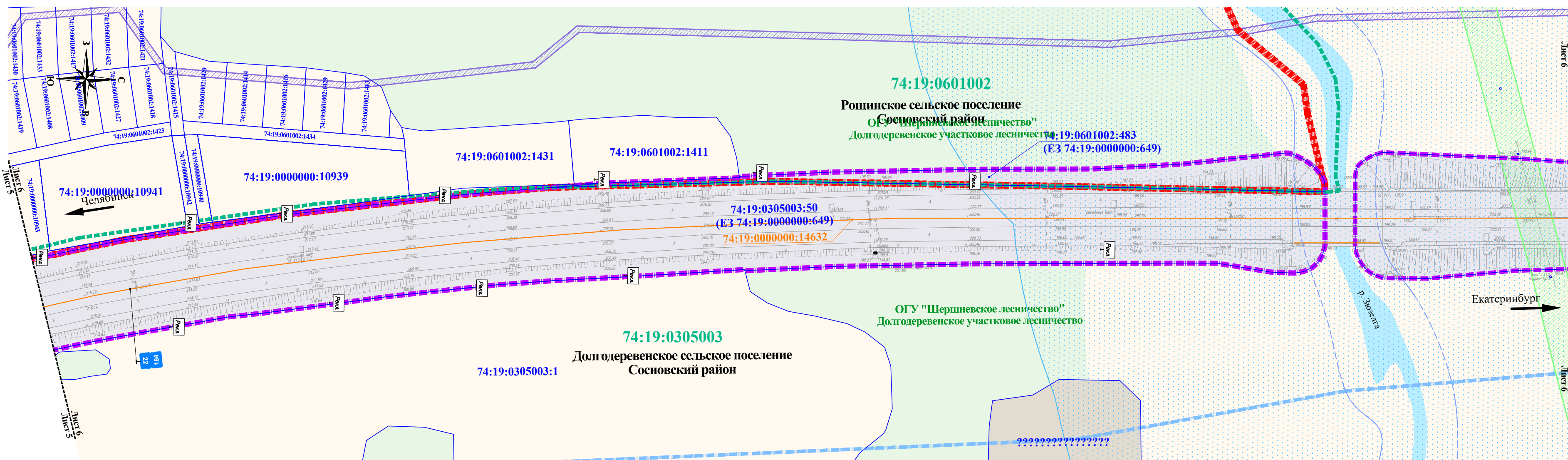
ППТ-2-02					Документация по планировке территории линейного объекта			
Расходы на мероприятия по повышению уровня обустройства автомобильных дорог федерального значения. Установка осевого барьерного ограждения на автомобильной дороге М-5 «Урал» - от Москвы через Рязань, Пензу, Самару, Уфу до Челябинска, подъезд к г. Екатеринбург на участке км 11+400 - км 130+169, Челябинская область					Стандия	Лист	Листов	
Изм.	Кол.уч.	Лист	№ док.	Подп.	Дата	ДПТ	5	31
Разработал	Курочкина	Курочкина						
Проверил	Шпрайзер	Шпрайзер						
Схема использования территории в период подготовки проекта планировки территории (участок км 11+400 - км 23+350), М 1:2000					ООО "МостДорСтрой"			

ДОКУМЕНТАЦИЯ ПО ПЛАНИРОВКЕ ТЕРРИТОРИИ ОБЪЕКТА

"Расходы на мероприятия по повышению уровня обустройства автомобильных дорог федерального значения.

Установка осевого барьерного ограждения на автомобильной дороге М-5 «Урал» - от Москвы через Рязань, Пензу, Самару, Уфу до Челябинска, подъезд к г. Екатеринбург на участке км 11+400 - км 130+169, Челябинская область"

Схема границ зон с особыми условиями использования территории, границы расположения сервитутов и схема границ территории объектов культурного наследия, М 1:2000



УСЛОВНЫЕ ОБОЗНАЧЕНИЯ:

ГРАНИЦЫ:

- зоны планируемого размещения объекта федерального значения
- поселений
- кадастровых кварталов
- земельных участков, прошедших государственный кадастровый учет

КОНТУРЫ:

- объектов капитального строительства, прошедших государственный кадастровый учет

ТЕРРИТОРИИ:

- зона транспортной инфраструктуры
- зона зеленых насаждений общего пользования
- зона сельскохозяйственного использования
- коммунально-складская зона
- зона водных объектов

ОБЪЕКТЫ ДОРОЖНОГО И ПРИДОРОЖНОГО СЕРВИСА:

- Рекл рекламная конструкция

ТРАНСПОРТНАЯ ИНФРАСТРУКТУРА:

- автомобильная дорога
- мост/путепровод
- барьерное ограждение
- 091
56 километровой знак

ПОЯСНИТЕЛЬНЫЕ НАДПИСИ:

- 74:20:0040103:69 кадастровый номер земельного участка
- 74:20:0040103:647 кадастровый номер объекта капитального строительства
- 74:20:0043301 номер кадастрового квартала

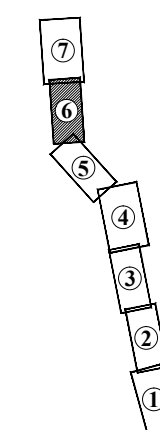
ЗОНЫ С ОСОБЫМИ УСЛОВИЯМИ ИСПОЛЬЗОВАНИЯ ТЕРРИТОРИЙ:

- охранная зона объектов электросетевого хозяйства, сведения о границах которых внесены в ГКН
- охранная зона линейных сооружений связи, сведения о границах которых внесены в ГКН
- водоохранная зона
- береговая полоса

ИНЖЕНЕРНАЯ ИНФРАСТРУКТУРА:

- электроснабжение
- воздушная линия электропередач 10 кВ

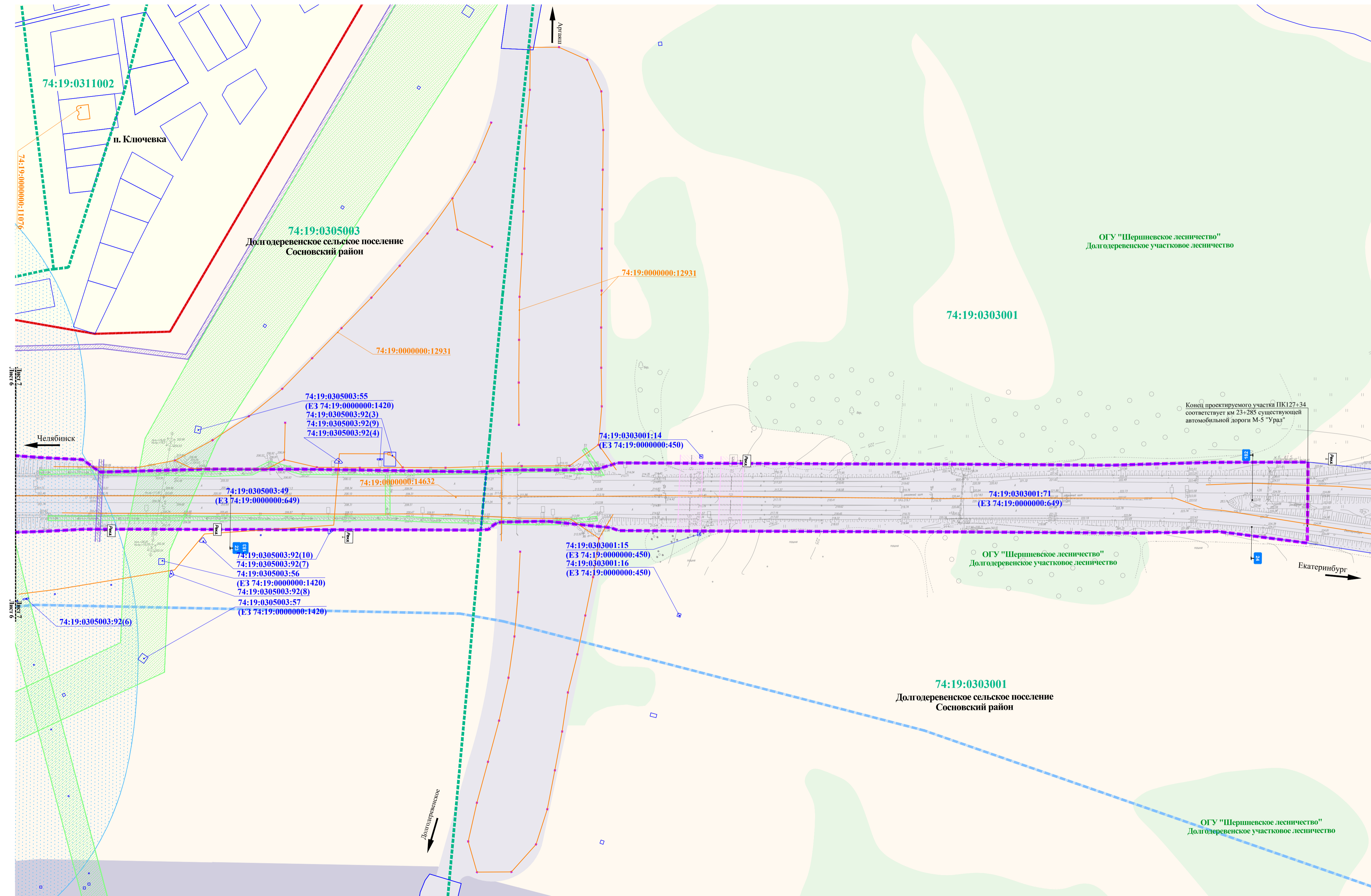
Схема сводки листов (км 11+400 - км 23+350)



					ППТ-2-02				
					Расходы на мероприятия по повышению уровня обустройства автомобильных дорог федерального значения. Установка осевого барьерного ограждения на автомобильной дороге М-5 «Урал» - от Москвы через Рязань, Пензу, Самару, Уфу до Челябинска, подъезд к г. Екатеринбург на участке км 11+400 - км 130+169, Челябинская область				
Изм.	Кол.уч.	Лист	№ док.	Подп.	Дата	Документация по планировке территории линейного объекта	Стадия	Лист	Листов
							ДПТ	6	31
Разработал	Курочкина			Курочкина		Схема использования территории в период подготовки проекта планировки территории (участок км 11+400 - км 23+350), М 1:2000	ООО "МостДорСтрой"		
Проверил	Шпрайзер			Шпрайзер					

Ивл. № подл. _____
 Подпись и дата _____
 Взамен инв. № _____

ДОКУМЕНТАЦИЯ ПО ПЛАНИРОВКЕ ТЕРРИТОРИИ ОБЪЕКТА
 "Расходы на мероприятия по повышению уровня обустройства автомобильных дорог федерального значения. Установка осевого барьерного ограждения на автомобильной дороге М-5 «Урал» - от Москвы через Рязань, Пензу, Самару, Уфу до Челябинска, подъезд к г. Екатеринбург на участке км 11+400 - км 130+169, Челябинская область"
Схема использования территории в период подготовки проекта планировки территории, М 1:2000



УСЛОВНЫЕ ОБОЗНАЧЕНИЯ:

ГРАНИЦЫ:

- — — — — зоны планируемого размещения объекта федерального значения (автомобильный транспорт)
- - - - - кадастровых кварталов
- — — — — земельных участков, прошедших государственный кадастровый учет

КОНТУРЫ:

- — — — — объектов капитального строительства, прошедших государственный кадастровый учет

ПОЯСНИТЕЛЬНЫЕ НАДПИСИ:

- 74:20:0040103:69 кадастровый номер земельного участка
- 74:20:0040103:647 кадастровый номер объекта капитального строительства
- 74:20:0043301 номер кадастрового квартала

ТЕРРИТОРИИ:

- зона транспортной инфраструктуры
- зона зеленых насаждений общего пользования
- зона сельскохозяйственного использования
- зона усадебной и коттеджной застройки

ТРАНСПОРТНАЯ ИНФРАСТРУКТУРА:

- автомобильная дорога
- барьерное ограждение
- 091
56 километровый знак

ИНЖЕНЕРНАЯ ИНФРАСТРУКТУРА:

- — — — — электроснабжение
- — — — — воздушная линия электропередач 110 кВ
- — — — — линия искусственного освещения
- — — — — водоснабжение
- — — — — магистральный водопровод

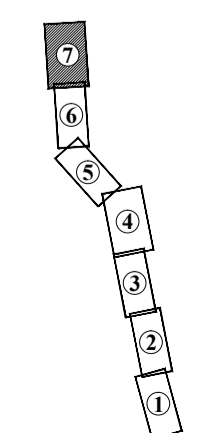
ЗОНЫ С ОСОБЫМИ УСЛОВИЯМИ ИСПОЛЬЗОВАНИЯ ТЕРРИТОРИЙ:

- охранная зона объектов электросетевого хозяйства
- охранная зона объектов электросетевого хозяйства, сведения о границах которых внесены в ГКН
- охранная зона линейных сооружений связи, сведения о границах которых внесены в ГКН
- зона минимальных расстояний газопровода
- санитарно-защитная зона водопровода
- водоохранная зона

ОБЪЕКТЫ ДОРОЖНОГО И ПРИДОРОЖНОГО СЕРВИСА:

- Рекла рекламная конструкция
- АЗС стела (ценник АЗС)

Схема сподки листов (км 11+400 - км 23+350)



						ППТ-2-02		
						Расходы на мероприятия по повышению уровня обустройства автомобильных дорог федерального значения. Установка осевого барьерного ограждения на автомобильной дороге М-5 «Урал» - от Москвы через Рязань, Пензу, Самару, Уфу до Челябинска, подъезд к г. Екатеринбург на участке км 11+400 - км 130+169, Челябинская область		
Изм.	Кол.уч.	Лист	№ док.	Подп.	Дата	Стадия	Лист	Листов
Разработал	Курочкина	Курочкина				ДПТ	7	31
Проверил	Шрайзер	Шрайзер				ООО "МостДорСтрой"		
Схема использования территории в период подготовки проекта планировки территории (участок км 11+400 - км 23+350), М 1:2000								

Имя, № подл. Подпись и дата. Взамен инв. №

ДОКУМЕНТАЦИЯ ПО ПЛАНИРОВКЕ ТЕРРИТОРИИ ОБЪЕКТА

"Расходы на мероприятия по повышению уровня обустройства автомобильных дорог федерального значения.

Установка осевого барьерного ограждения на автомобильной дороге М-5 «Урал» - от Москвы через Рязань, Пензу, Самару, Уфу до Челябинска, подъезд к г. Екатеринбург на участке км 11+400 - км 130+169, Челябинская область"

Схема использования территории в период подготовки проекта планировки территории, М 1:2000

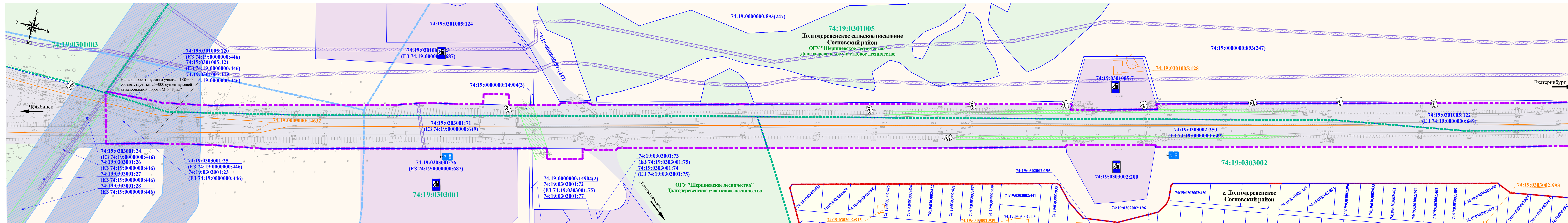
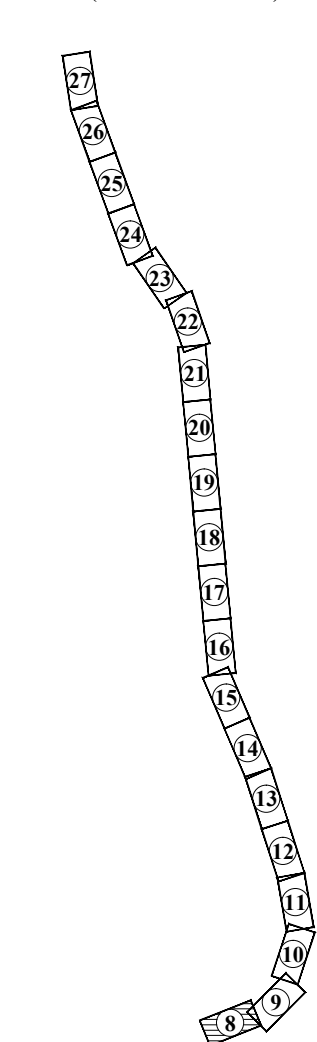


Схема сводки листов
(км 25+000 - км 65+678)



УСЛОВНЫЕ ОБОЗНАЧЕНИЯ:

ГРАНИЦЫ:

- зоны планируемого размещения объекта федерального значения (автомобильный транспорт)
- населенных пунктов
- поселений
- кадастровых кварталов
- земельных участков, прошедших государственный кадастровый учет

КОНТУРЫ:

- объектов капитального строительства, прошедших государственный кадастровый учет

ПОЯСНИТЕЛЬНЫЕ НАДПИСИ:

- 74:20:0040103:69** кадастровый номер земельного участка
- 74:20:0040103:647** кадастровый номер объекта капитального строительства
- 74:20:0043301** номер кадастрового квартала

ТЕРРИТОРИИ:

- зона транспортной инфраструктуры
- зона усадельной и коттеджной застройки
- общественно-деловая зона
- зона зеленых насаждений общего пользования
- зона сельскохозяйственного использования
- зона трубопроводного транспорта (газопроводов)

ТРАНСПОРТНАЯ ИНФРАСТРУКТУРА:

- автомобильная дорога
- барьерное ограждение
- водопропускная труба
- километровой знак

ОБЪЕКТЫ ДОРОЖНОГО И ПРИДОРОЖНОГО СЕРВИСА:

- АЗС автозаправочная станция
- Рекла рекламная конструкция
- К стела (ценник АЗС)

ИНЖЕНЕРНАЯ ИНФРАСТРУКТУРА:

- **электроэнергоснабжение**
- воздушная линия электропередач 10 кВ
- линия искусственного освещения
- связь**
- подземная линия кабеля связи

ЗОНЫ С ОСОБЫМИ УСЛОВИЯМИ ИСПОЛЬЗОВАНИЯ ТЕРРИТОРИЙ:

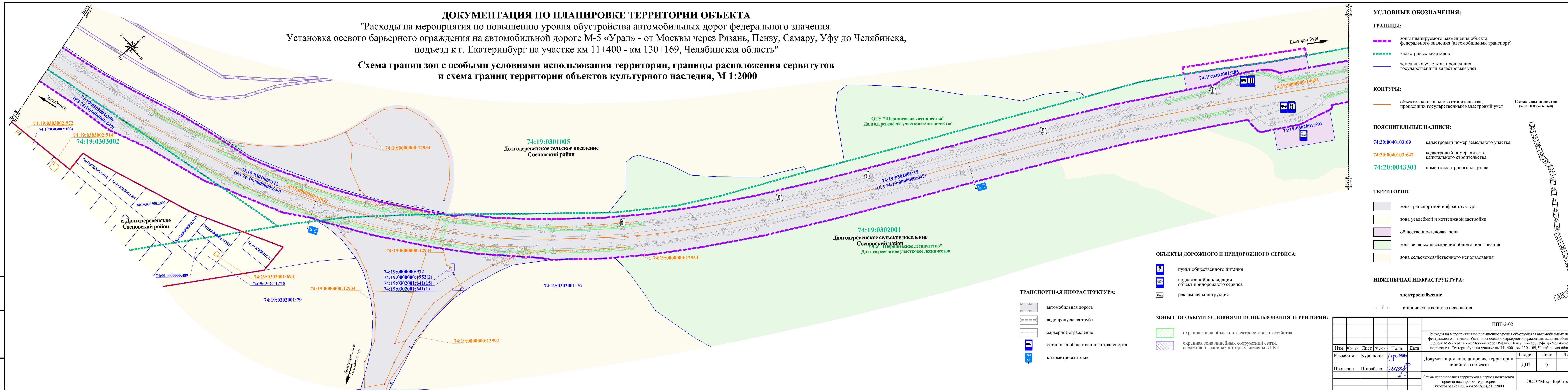
- охранный зона объектов электросетевого хозяйства
- охранный зона объектов электросетевого хозяйства, сведения о границах которых внесены в ГКН
- охранный зона линейных сооружений связи
- охранный зона линейных сооружений связи, сведения о границах которых внесены в ГКН
- охранный зона магистральных газопроводов, сведения о границах которых внесены в ГКН
- зона минимальных расстояний газопровода

					ППТ-2-02		
					Расходы на мероприятия по повышению уровня обустройства автомобильных дорог федерального значения. Установка осевого барьерного ограждения на автомобильной дороге М-5 «Урал» - от Москвы через Рязань, Пензу, Самару, Уфу до Челябинска, подъезд к г. Екатеринбург на участке км 11+400 - км 130+169, Челябинская область		
Изм.	Кол.уч.	Лист	№ док.	Подп.	Дата	Документация по планировке территории линейного объекта	
Разработал	Курочкина	Лист	№ док.	Подп.	Дата	Стандия	Лист
Проверил	Шпрайзер	Лист	№ док.	Подп.	Дата	ДПТ	Лист
					Схема использования территории в период подготовки проекта планировки территории (участок км 25+000 - км 65+678), М 1:2000		
					ООО "МостДорСтрой"		

ДОКУМЕНТАЦИЯ ПО ПЛАНИРОВКЕ ТЕРРИТОРИИ ОБЪЕКТА

"Расходы на мероприятия по повышению уровня обустройства автомобильных дорог федерального значения.
Установка осевого барьерного ограждения на автомобильной дороге М-5 «Урал» - от Москвы через Рязань, Пензу, Самару, Уфу до Челябинска,
подъезд к г. Екатеринбург на участке км 11+400 - км 130+169, Челябинская область"


Схема границ зон с особыми условиями использования территории, границы расположения сервитутов и схема границ территории объектов культурного наследия, М 1:2000



- УСЛОВНЫЕ ОБОЗНАЧЕНИЯ:**
- ГРАНИЦЫ:**
- зоны планируемого размещения объекта федерального значения (автомобильный транспорт)
 - кадастровых кварталов
 - земельных участков, прошедших государственный кадастровый учет
- КОНТУРЫ:**
- объектов капитального строительства, прошедших государственный кадастровый учет
- ПОЯСНИТЕЛЬНЫЕ НАДПИСИ:**
- 74:20:0040103:69 кадастровый номер земельного участка
 - 74:20:0040103:647 кадастровый номер объекта капитального строительства
 - 74:20:0043301 номер кадастрового квартала
- ТЕРРИТОРИИ:**
- зона транспортной инфраструктуры
 - зона усадебной и коттеджной застройки
 - общественно-деловая зона
 - зона зеленых насаждений общего пользования
 - зона сельскохозяйственного использования
- ИНЖЕНЕРНАЯ ИНФРАСТРУКТУРА:**
- электроснабжение
 - линия искусственного освещения
- ОБЪЕКТЫ ДОРОЖНОГО И ПРИДОРОЖНОГО СЕРВИСА:**
- пункт общественного питания
 - подлежащий ликвидации объект придорожного сервиса
 - рекламная конструкция
- Зоны с особыми условиями использования территорий:**
- охранная зона объектов электросетевого хозяйства
 - охранная зона линейных сооружений связи, сведения о границах которых внесены в ГКН

- ТРАНСПОРТНАЯ ИНФРАСТРУКТУРА:**
- автомобильная дорога
 - водопропускная труба
 - барьерное ограждение
 - остановка общественного транспорта
 - километровый знак

Схема сводки листов
(км 25+000 - км 65+678)



					ППТ-2-02			
					Расходы на мероприятия по повышению уровня обустройства автомобильных дорог федерального значения. Установка осевого барьерного ограждения на автомобильной дороге М-5 «Урал» - от Москвы через Рязань, Пензу, Самару, Уфу до Челябинска, подъезд к г. Екатеринбург на участке км 11+400 - км 130+169, Челябинская область			
Изм.	Кол.уч.	Лист	№ док.	Подп.	Дата	Стадия	Лист	Листов
Разработал	Курочкина	Курочкина				ДПТ	9	31
Проверил	Шпрайзер					ООО "МостДорСтрой"		
					Документация по планировке территории линейного объекта			
					Схема использования территории в период подготовки проекта планировки территории (участок км 25+000 - км 65+678), М 1:2000			

Имя, № подл., Подпись и дата, Размер шрифта, №

ДОКУМЕНТАЦИЯ ПО ПЛАНИРОВКЕ ТЕРРИТОРИИ ОБЪЕКТА

"Расходы на мероприятия по повышению уровня обустройства автомобильных дорог федерального значения.

Установка осевого барьерного ограждения на автомобильной дороге М-5 «Урал» - от Москвы через Рязань, Пензу, Самару, Уфу до Челябинска, подъезд к г. Екатеринбург на участке км 11+400 - км 130+169, Челябинская область"

Схема границ зон с особыми условиями использования территории, границы расположения сервитутов и схема границ территории объектов культурного наследия, М 1:2000



УСЛОВНЫЕ ОБОЗНАЧЕНИЯ:

ГРАНИЦЫ:

- — — зоны планируемого размещения объекта федерального значения (автомобильный транспорт)
- - - - - кадастровых кварталов
- — — земельных участков, прошедших государственный кадастровый учет

КОНТУРЫ:

- — — объектов капитального строительства, прошедших государственный кадастровый учет

ПОЯСНИТЕЛЬНЫЕ НАДПИСИ:

- 74:20:0040103:69 кадастровый номер земельного участка
- 74:20:0040103:647 кадастровый номер объекта капитального строительства
- 74:20:0043301 номер кадастрового квартала

ТЕРРИТОРИИ:

- зона транспортной инфраструктуры
- общественно-деловая зона
- зона зеленых насаждений общего пользования
- зона сельскохозяйственного использования
- зона трубопроводного транспорта (газопроводов)

ЗОНЫ С ОСОБЫМИ УСЛОВИЯМИ ИСПОЛЬЗОВАНИЯ ТЕРРИТОРИЙ:

- охранный зона объектов электросетевого хозяйства
- охранный зона линейных сооружений связи
- охранный зона линейных сооружений связи, сведения о границах которых внесены в ГКН
- охранный зона магистральных газопроводов, сведения о границах которых внесены в ГКН
- зона минимальных расстояний газопровода

ИНЖЕНЕРНАЯ ИНФРАСТРУКТУРА:

- — — электроснабжение
- — — воздушная линия электропередач 0,4 кВ
- связь**
- — — подземная линия кабеля связи
- газопровод**
- — — магистральный газопровод


ОБЪЕКТЫ ДОРОЖНОГО И ПРИДОРОЖНОГО СЕРВИСА:

- автозаправочная станция
- пункт общественного питания
- рекламная конструкция
- стела (ценник АЗС)

ТРАНСПОРТНАЯ ИНФРАСТРУКТУРА:

- автомобильная дорога
- барьерное ограждение
- километровый знак

Схема сводки листов
(км 25+000 - км 65+678)



ППТ-2-02					
Расходы на мероприятия по повышению уровня обустройства автомобильных дорог федерального значения. Установка осевого барьерного ограждения на автомобильной дороге М-5 «Урал» - от Москвы через Рязань, Пензу, Самару, Уфу до Челябинска, подъезд к г. Екатеринбург на участке км 11+400 - км 130+169, Челябинская область					
Изм.	Кол.уч.	Лист	№ док.	Подп.	Дата
Разработал	Курочкина	Курочкина	Курочкина		
Проверил	Шпрайзер	Шпрайзер			
Документация по планировке территории линейного объекта					
			Стандия	Лист	Листов
			ДПТ	10	31
Схема использования территории в период подготовки проекта планировки территории (участок км 25+000 - км 65+678), М 1:2000					
ООО "МостДорСтрой"					

ДОКУМЕНТАЦИЯ ПО ПЛАНИРОВКЕ ТЕРРИТОРИИ ОБЪЕКТА

"Расходы на мероприятия по повышению уровня обустройства автомобильных дорог федерального значения.

Установка осевого барьерного ограждения на автомобильной дороге М-5 «Урал» - от Москвы через Рязань, Пензу, Самару, Уфу до Челябинска, подъезд к г. Екатеринбург на участке км 11+400 - км 130+169, Челябинская область"

Схема использования территории в период подготовки проекта планировки территории, М 1:2000

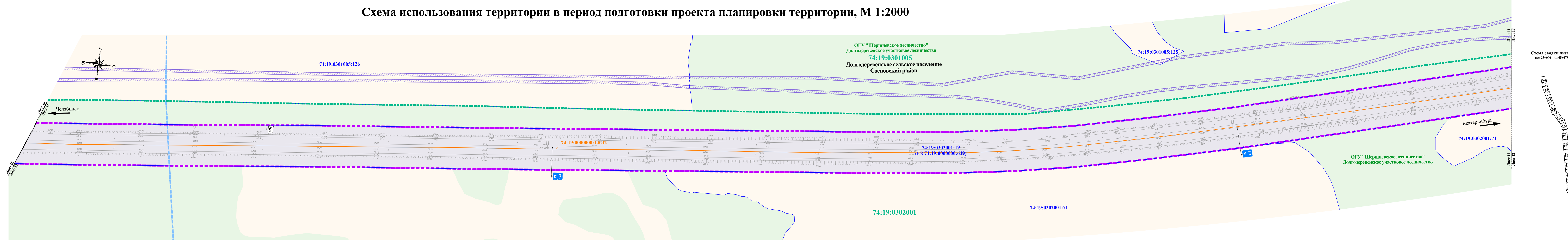



Схема сводки листов
(км 25+000 - км 65+678)



УСЛОВНЫЕ ОБОЗНАЧЕНИЯ:

- | | | | | | | |
|--|--|--|--|--|---|---|
| <p>ГРАНИЦЫ:</p> <ul style="list-style-type: none"> - - - - - зоны планируемого размещения объекта федерального значения (автомобильный транспорт) - - - - - кадастровых кварталов — — — — — земельных участков, прошедших государственный кадастровый учет | <p>КОНТУРЫ:</p> <ul style="list-style-type: none"> — — — — — объектов капитального строительства, прошедших государственный кадастровый учет | <p>ПОЯСНИТЕЛЬНЫЕ НАДПИСИ:</p> <ul style="list-style-type: none"> 74:20:0040103:69 кадастровый номер земельного участка 74:20:0040103:647 кадастровый номер объекта капитального строительства 74:20:0043301 номер кадастрового квартала | <p>ТЕРРИТОРИИ:</p> <ul style="list-style-type: none"> зона транспортной инфраструктуры зона зеленых насаждений общего пользования зона сельскохозяйственного использования | <p>ТРАНСПОРТНАЯ ИНФРАСТРУКТУРА:</p> <ul style="list-style-type: none"> автомобильная дорога барьерное ограждение 66 километровый знак | <p>ОБЪЕКТЫ ДОРОЖНОГО И ПРИДОРОЖНОГО СЕРВИСА:</p> <ul style="list-style-type: none"> Рекла рекламная конструкция | <p>ЗОНЫ С ОСОБЫМИ УСЛОВИЯМИ ИСПОЛЬЗОВАНИЯ ТЕРРИТОРИЙ:</p> <ul style="list-style-type: none"> охранная зона линейных сооружений связи, сведения о границах которых внесены в ГКН зона минимальных расстояний газопровода |
|--|--|--|--|--|---|---|

ППТ-2-02					
Расходы на мероприятия по повышению уровня обустройства автомобильных дорог федерального значения. Установка осевого барьерного ограждения на автомобильной дороге М-5 «Урал» - от Москвы через Рязань, Пензу, Самару, Уфу до Челябинска, подъезд к г. Екатеринбург на участке км 11+400 - км 130+169, Челябинская область					
Изм.	Кол.уч.	Лист	№ док.	Подп.	Дата
Разработал	Курочкина	Курочкина			
Проверил	Шпрайзер	Шпрайзер			
Документация по планировке территории линейного объекта					Стадия
Схема использования территории в период подготовки проекта планировки территории (участок км 25+000 - км 65+678), М 1:2000					Лист
ООО "МостДорСтрой"					Листов
ДПТ					11
					31

Имя, № подл., Подпись и дата, Размер шрифта

ДОКУМЕНТАЦИЯ ПО ПЛАНИРОВКЕ ТЕРРИТОРИИ ОБЪЕКТА

"Расходы на мероприятия по повышению уровня обустройства автомобильных дорог федерального значения.

Установка осевого барьерного ограждения на автомобильной дороге М-5 «Урал» - от Москвы через Рязань, Пензу, Самару, Уфу до Челябинска, подъезд к г. Екатеринбург на участке км 11+400 - км 130+169, Челябинская область"

Схема использования территории в период подготовки проекта планировки территории, М 1:2000

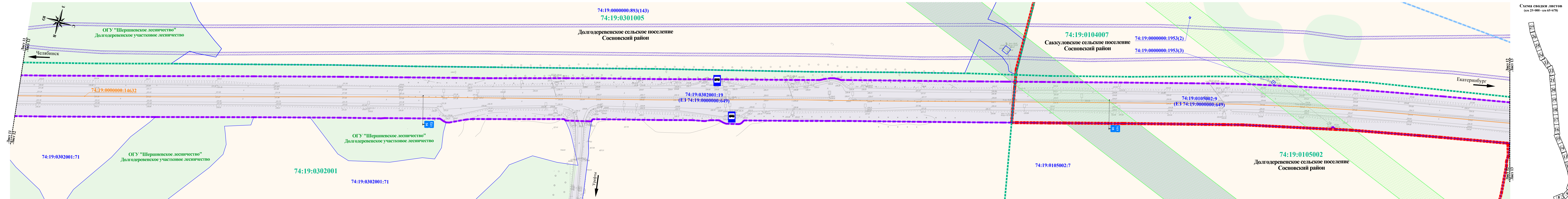


Схема сводки листов
(км 25+000 - км 65+678)

УСЛОВНЫЕ ОБОЗНАЧЕНИЯ:

- ГРАНИЦЫ:**
- зоны планируемого размещения объекта федерального значения (автомобильный транспорт)
 - поселений
 - кадастровых кварталов
 - земельных участков, прошедших государственный кадастровый учет

- КОНТУРЫ:**
- объектов капитального строительства, прошедших государственный кадастровый учет

- ПОЯСНИТЕЛЬНЫЕ НАДПИСИ:**
- 74:20:0040103:69 кадастровый номер земельного участка
 - 74:20:0040103:647 кадастровый номер объекта капитального строительства
 - 74:20:0043301 номер кадастрового квартала

- ТЕРРИТОРИИ:**
- зона транспортной инфраструктуры
 - зона зеленых насаждений общего пользования
 - зона сельскохозяйственного использования
 - зона ЛЭП

- ТРАНСПОРТНАЯ ИНФРАСТРУКТУРА:**
- автомобильная дорога
 - водопропускная труба
 - барьерное ограждение
 - остановка общественного транспорта
 - километровый знак

- ИНЖЕНЕРНАЯ ИНФРАСТРУКТУРА:**
- электроснабжение
 - воздушная линия электропередач 10 кВ

- ЗОНЫ С ОСОБЫМИ УСЛОВИЯМИ ИСПОЛЬЗОВАНИЯ ТЕРРИТОРИЙ:**
- охранная зона объектов электросетевого хозяйства, сведения о границах которых внесены в ГКН
 - охранная зона линейных сооружений связи, сведения о границах которых внесены в ГКН
 - зона минимальных расстояний газопровода

ППТ-2-02						Расходы на мероприятия по повышению уровня обустройства автомобильных дорог федерального значения. Установка осевого барьерного ограждения на автомобильной дороге М-5 «Урал» - от Москвы через Рязань, Пензу, Самару, Уфу до Челябинска, подъезд к г. Екатеринбург на участке км 11+400 - км 130+169, Челябинская область			
Изм.	Кол.уч.	Лист	№ док.	Подп.	Дата	Документация по планировке территории линейного объекта	Стдия	Лист	Листов
Разработал	Курочкина	Курочкина					ДПТ	12	31
Проверил	Шпрайзер	Шпрайзер					ООО "МостДорСтрой"		

ДОКУМЕНТАЦИЯ ПО ПЛАНИРОВКЕ ТЕРРИТОРИИ ОБЪЕКТА

"Расходы на мероприятия по повышению уровня обустройства автомобильных дорог федерального значения.

Установка осевого барьерного ограждения на автомобильной дороге М-5 «Урал» - от Москвы через Рязань, Пензу, Самару, Уфу до Челябинска, подъезд к г. Екатеринбург на участке км 11+400 - км 130+169, Челябинская область"

Схема использования территории в период подготовки проекта планировки территории, М 1:2000

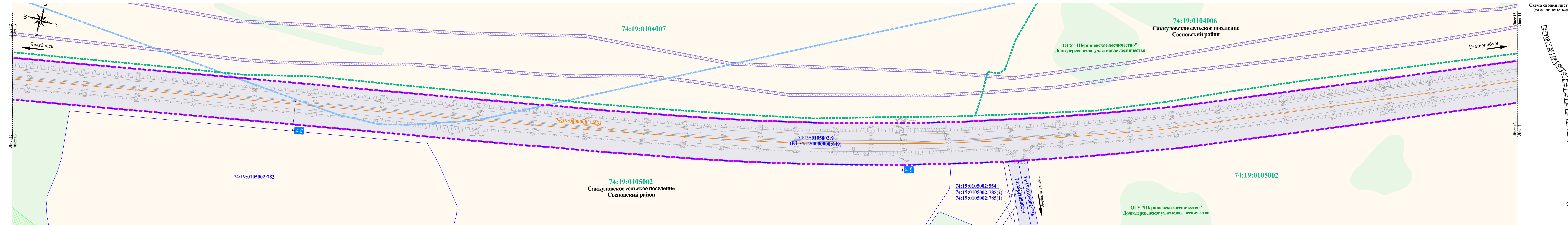
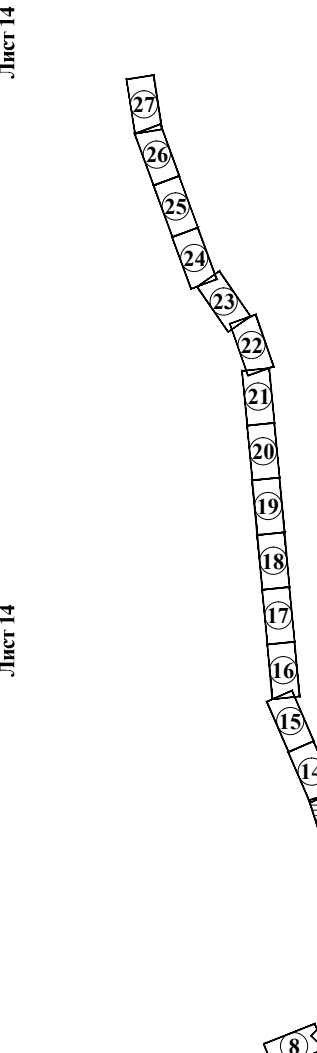


Схема сводки листов (км 25+000 - км 65+678)



УСЛОВНЫЕ ОБОЗНАЧЕНИЯ:

- | | | | | | |
|---|---|--|--|---|--|
| ГРАНИЦЫ: | КОНТУРЫ: | ПОЯСНИТЕЛЬНЫЕ НАДПИСИ: | ТЕРРИТОРИИ: | ТРАНСПОРТНАЯ ИНФРАСТРУКТУРА: | ЗОНЫ С ОСОБИМИ УСЛОВИЯМИ ИСПОЛЬЗОВАНИЯ ТЕРРИТОРИЙ: |
| <ul style="list-style-type: none"> --- зоны планируемого размещения объекта федерального значения (автомобильный транспорт) --- кадастровых кварталов --- земельных участков, прошедших государственный кадастровый учет | <ul style="list-style-type: none"> --- объектов капитального строительства, прошедших государственный кадастровый учет | <ul style="list-style-type: none"> 74:20:0040103:69 кадастровый номер земельного участка 74:20:0040103:647 кадастровый номер объекта капитального строительства 74:20:0043301 номер кадастрового квартала | <ul style="list-style-type: none"> --- зона транспортной инфраструктуры --- зона зеленых насаждений общего пользования --- зона сельскохозяйственного использования | <ul style="list-style-type: none"> --- автомобильная дорога --- водопропускная труба --- барьерное ограждение --- километровой знак | <ul style="list-style-type: none"> --- охранная зона объектов электросетевого хозяйства, сведения о границах которых внесены в ГКН --- охранная зона линейных сооружений связи, сведения о границах которых внесены в ГКН --- зона минимальных расстояний газопровода |

ППТ-2-02							
Расходы на мероприятия по повышению уровня обустройства автомобильных дорог федерального значения. Установка осевого барьерного ограждения на автомобильной дороге М-5 «Урал» - от Москвы через Рязань, Пензу, Самару, Уфу до Челябинска, подъезд к г. Екатеринбург на участке км 11+400 - км 130+169, Челябинская область							
Изм.	Кол.уч.	Лист	№ док.	Подп.	Дата		
Разработал	Курочкина	Курочкина					
Проверил	Шпрайзер	Шпрайзер					
Документация по планировке территории линейного объекта					Стандия	Лист	Листов
Схема использования территории в период подготовки проекта планировки территории (участок км 25+000 - км 65+678), М 1:2000					ДПТ	13	31
					ООО "МостДорСтрой"		

Имя, № подл., Подпись и дата, Размер шрифта

ДОКУМЕНТАЦИЯ ПО ПЛАНИРОВКЕ ТЕРРИТОРИИ ОБЪЕКТА

"Расходы на мероприятия по повышению уровня обустройства автомобильных дорог федерального значения.

Установка осевого барьерного ограждения на автомобильной дороге М-5 «Урал» - от Москвы через Рязань, Пензу, Самару, Уфу до Челябинска, подъезд к г. Екатеринбургна участке км 11+400 - км 130+169, Челябинская область"

Схема использования территории в период подготовки проекта планировки территории, М 1:2000

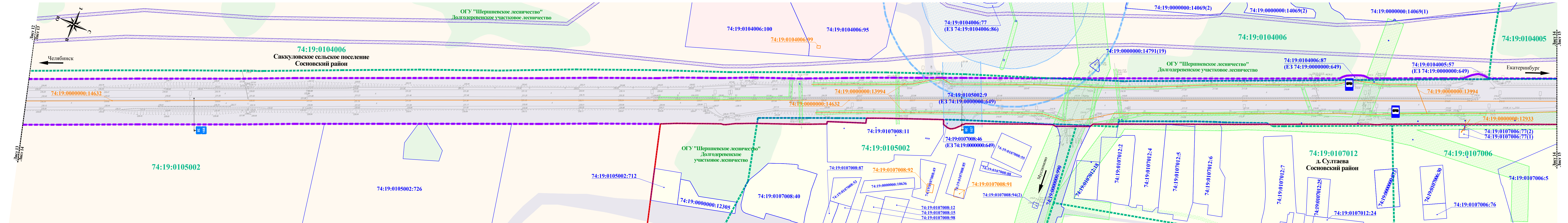



Схема сводки листов (км 25+000 - км 65+678)



УСЛОВНЫЕ ОБОЗНАЧЕНИЯ:

ГРАНИЦЫ:

- — — зоны планируемого размещения объекта федерального значения (автомобильный транспорт)
- — — населенных пунктов
- — — кадастровых кварталов
- — — земельных участков, прошедших государственный кадастровый учет

КОНТУРЫ:

- — — объектов капитального строительства, прошедших государственный кадастровый учет

ПОЯСНИТЕЛЬНЫЕ НАДПИСИ:

- 74:20:0040103:69 кадастровый номер земельного участка
- 74:20:0040103:647 кадастровый номер объекта капитального строительства
- 74:20:0043301 номер кадастрового квартала

ТЕРРИТОРИИ:

- зона транспортной инфраструктуры
- зона усадебной и коттеджной застройки
- общественно-деловая зона
- зона зеленых насаждений общего пользования
- зона сельскохозяйственного использования
- производственная зона

ТРАНСПОРТНАЯ ИНФРАСТРУКТУРА:

- автомобильная дорога
- водопропускная труба
- барьерное ограждение
- П остановка общественного транспорта
- К километровый знак

ИНЖЕНЕРНАЯ ИНФРАСТРУКТУРА:

- — — электроснабжение
- — — воздушная линия электропередач 0,4 кВ
- — — воздушная линия электропередач 35 кВ
- — — линия искусственного освещения
- — — газопровод
- — — магистральный газопровод

ЗОНЫ С ОСОБЫМИ УСЛОВИЯМИ ИСПОЛЬЗОВАНИЯ ТЕРРИТОРИЙ:

- охранный зона объектов электросетевого хозяйства
- охранный зона объектов электросетевого хозяйства, сведения о границах которых внесены в ГКН
- охранный зона линейных сооружений связи, сведения о границах которых внесены в ГКН
- охранный зона магистральных газопроводов
- охранный зона магистральных газопроводов, сведения о границах которых внесены в ГКН
- зона минимальных расстояний газопровода

ППТ-2-02					Стдия		
Расходы на мероприятия по повышению уровня обустройства автомобильных дорог федерального значения. Установка осевого барьерного ограждения на автомобильной дороге М-5 «Урал» - от Москвы через Рязань, Пензу, Самару, Уфу до Челябинска, подъезд к г. Екатеринбург на участке км 11+400 - км 130+169, Челябинская область							
Изм.	Кол.уч.	Лист	№ док.	Подп.	Дата	ДПТ	Лист
Разработал		Курочкина	Курочкина	Курочкина		14	31
Проверил		Шпрайзер	Шпрайзер	Шпрайзер			
Документация по планировке территории линейного объекта							ООО "МостДорСтрой"
Схема использования территории в период подготовки проекта планировки территории (участок км 25+000 - км 65+678), М 1:2000							

ДОКУМЕНТАЦИЯ ПО ПЛАНИРОВКЕ ТЕРРИТОРИИ ОБЪЕКТА

"Расходы на мероприятия по повышению уровня обустройства автомобильных дорог федерального значения.

Установка осевого барьерного ограждения на автомобильной дороге М-5 «Урал» - от Москвы через Рязань, Пензу, Самару, Уфу до Челябинска, подъезд к г. Екатеринбург на участке км 11+400 - км 130+169, Челябинская область"

Схема использования территории в период подготовки проекта планировки территории, М 1:2000

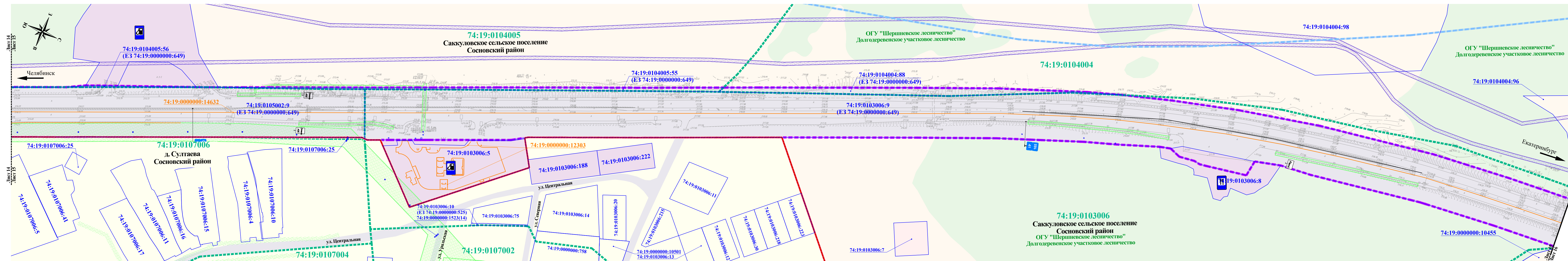
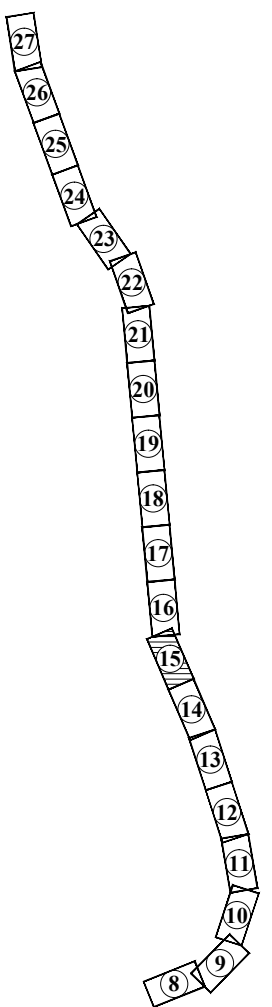


Схема сводки листов (км 25+000 - км 65+678)



УСЛОВНЫЕ ОБОЗНАЧЕНИЯ:

- | | | | | | | |
|--|--|--|---|--|--|---|
| <p>ГРАНИЦЫ:</p> <ul style="list-style-type: none"> --- зоны планируемого размещения объекта федерального значения (автомобильный транспорт) --- населенных пунктов --- кадастровых кварталов --- земельных участков, прошедших государственный кадастровый учет | <p>КОНТУРЫ:</p> <ul style="list-style-type: none"> --- объектов капитального строительства, прошедших государственный кадастровый учет <p>ПОЯСНИТЕЛЬНЫЕ НАДПИСИ:</p> <ul style="list-style-type: none"> 74:20:0040103:69 кадастровый номер земельного участка 74:20:0040103:647 кадастровый номер объекта капитального строительства 74:20:0043301 номер кадастрового квартала | <p>ТЕРРИТОРИИ:</p> <ul style="list-style-type: none"> --- зона транспортной инфраструктуры --- зона усадебной и коттеджной застройки --- общественно-деловая зона --- зона зеленых насаждений общего пользования --- зона сельскохозяйственного использования --- производственная зона | <p>ТРАНСПОРТНАЯ ИНФРАСТРУКТУРА:</p> <ul style="list-style-type: none"> --- автомобильная дорога --- водопропускная труба --- барьерное ограждение --- автозаправочная станция --- километровый знак | <p>ОБЪЕКТЫ ДОРОЖНОГО И ПРИДОРОЖНОГО СЕРВИСА:</p> <ul style="list-style-type: none"> --- пункт общественного питания --- рекламная конструкция --- стена (ценник АЗС) | <p>ИНЖЕНЕРНАЯ ИНФРАСТРУКТУРА:</p> <ul style="list-style-type: none"> --- электроснабжение --- воздушная линия электропередач 0,4 кВ --- линия искусственного освещения | <p>ЗОНЫ С ОСОБЫМИ УСЛОВИЯМИ ИСПОЛЬЗОВАНИЯ ТЕРРИТОРИЙ:</p> <ul style="list-style-type: none"> --- охранная зона объектов электросетевого хозяйства --- охранная зона объектов электросетевого хозяйства, сведения о границах которых внесены в ГКН --- охранная зона линейных сооружений связи, сведения о границах которых внесены в ГКН --- зона минимальных расстояний газопровода |
|--|--|--|---|--|--|---|

ППТ-2-02						Расходы на мероприятия по повышению уровня обустройства автомобильных дорог федерального значения. Установка осевого барьерного ограждения на автомобильной дороге М-5 «Урал» - от Москвы через Рязань, Пензу, Самару, Уфу до Челябинска, подъезд к г. Екатеринбург на участке км 11+400 - км 130+169, Челябинская область			
Изм.	Кол.уч.	Лист	№ док.	Подп.	Дата	Документация по планировке территории линейного объекта	Стдия	Лист	Листов
Разработал	Курочкина						ДПТ	15	31
Проверил	Шпрайзер						ООО "МостДорСтрой"		

Имя, № подл., Подпись и дата, Размещен лист, №

ДОКУМЕНТАЦИЯ ПО ПЛАНИРОВКЕ ТЕРРИТОРИИ ОБЪЕКТА

"Расходы на мероприятия по повышению уровня обустройства автомобильных дорог федерального значения.

Установка осевого барьерного ограждения на автомобильной дороге М-5 «Урал» - от Москвы через Рязань, Пензу, Самару, Уфу до Челябинска, подъезд к г. Екатеринбургна участке км 11+400 - км 130+169, Челябинская область"

Схема использования территории в период подготовки проекта планировки территории, М 1:2000

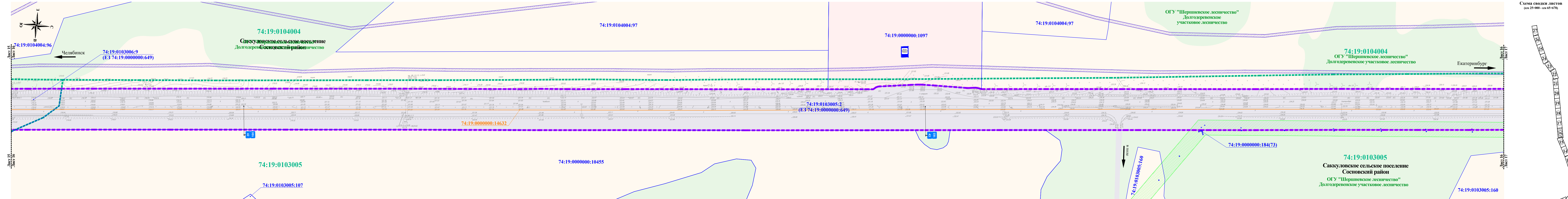



Схема сводки листов
(км 25+000 - км 65+678)



УСЛОВНЫЕ ОБОЗНАЧЕНИЯ:

- ГРАНИЦЫ:**
- зоны планируемого размещения объекта федерального значения (автомобильный транспорт)
 - кадастровых кварталов
 - земельных участков, прошедших государственный кадастровый учет
- КОНТУРЫ:**
- объектов капитального строительства, прошедших государственный кадастровый учет
- ПОЯСНИТЕЛЬНЫЕ НАДПИСИ:**
- 74:20:0040103:69 кадастровый номер земельного участка
 - 74:20:0040103:647 кадастровый номер объекта капитального строительства
 - 74:20:0043301 номер кадастрового квартала
- ТЕРРИТОРИИ:**
- зона транспортной инфраструктуры
 - зона зеленых насаждений общего пользования
 - зона сельскохозяйственного использования
 - производственная зона
- ТРАНСПОРТНАЯ ИНФРАСТРУКТУРА:**
- автомобильная дорога
 - барьерное ограждение
 - километровой знак
- ОБЪЕКТЫ ДОРОЖНОГО И ПРИДОРОЖНОГО СЕРВИСА:**
- объект придорожного сервиса
- ЗОНЫ С ОСОБЫМИ УСЛОВИЯМИ ИСПОЛЬЗОВАНИЯ ТЕРРИТОРИЙ:**
- охранная зона объектов электросетевого хозяйства, сведения о границах которых внесены в ГКН
 - охранная зона линейных сооружений связи, сведения о границах которых внесены в ГКН

ППТ-2-02						Расходы на мероприятия по повышению уровня обустройства автомобильных дорог федерального значения. Установка осевого барьерного ограждения на автомобильной дороге М-5 «Урал» - от Москвы через Рязань, Пензу, Самару, Уфу до Челябинска, подъезд к г. Екатеринбург на участке км 11+400 - км 130+169, Челябинская область			
Изм.	Кол.уч.	Лист	№ док.	Подп.	Дата	Документация по планировке территории линейного объекта	Статья	Лист	Листов
Разработал	Курочкина	Курочкина					ДПТ	16	31
Проверил	Шпрайзер	Шпрайзер				Схема использования территории в период подготовки проекта планировки территории (участок км 25+000 - км 65+678), М 1:2000	ООО "МостДорСтрой"		

Имя, № подл., Подпись и дата, Размер шрифта

ДОКУМЕНТАЦИЯ ПО ПЛАНИРОВКЕ ТЕРРИТОРИИ ОБЪЕКТА

"Расходы на мероприятия по повышению уровня обустройства автомобильных дорог федерального значения.

Установка осевого барьерного ограждения на автомобильной дороге М-5 «Урал» - от Москвы через Рязань, Пензу, Самару, Уфу до Челябинска, подъезд к г. Екатеринбург на участке км 11+400 - км 130+169, Челябинская область"

Схема использования территории в период подготовки проекта планировки территории, М 1:2000

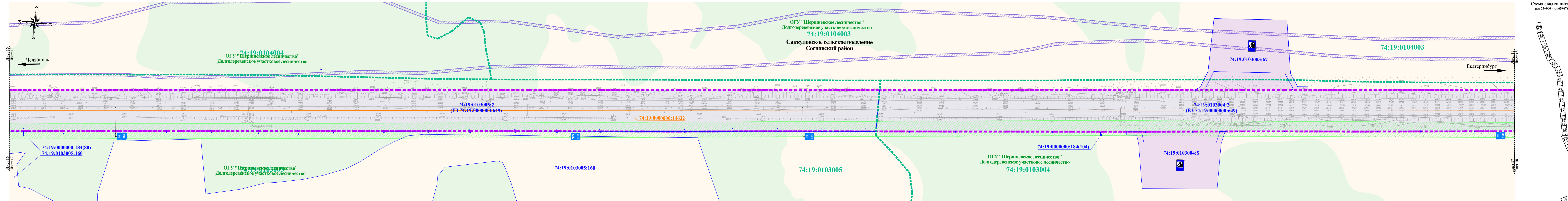
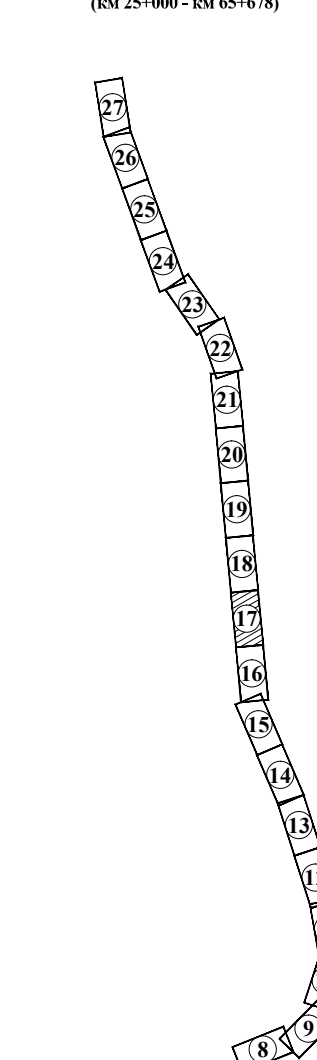


Схема сводки листов
(км 25+000 - км 65+678)



УСЛОВНЫЕ ОБОЗНАЧЕНИЯ:

- | | | | | | | | |
|--|--|--|--|--|---|---|--|
| ГРАНИЦЫ:
зоны планируемого размещения объекта федерального значения (автомобильный транспорт)
кадастровых кварталов
земельных участков, прошедших государственный кадастровый учет | КОНТУРЫ:
объектов капитального строительства, прошедших государственный кадастровый учет | ПОЯСНИТЕЛЬНЫЕ НАДПИСИ:
74:20:0040103:69 кадастровый номер земельного участка
74:20:0040103:647 кадастровый номер объекта капитального строительства
74:20:0043301 номер кадастрового квартала | ТЕРРИТОРИИ:
зона транспортной инфраструктуры
зона зеленых насаждений общего пользования
зона сельскохозяйственного использования
общественно-деловая зона | ТРАНСПОРТНАЯ ИНФРАСТРУКТУРА:
автомобильная дорога
водопропускная труба
барьерное ограждение
километровый знак | ОБЪЕКТЫ ДОРОЖНОГО И ПРИДОРОЖНОГО СЕРВИСА:
автозаправочная станция | ИНЖЕНЕРНАЯ ИНФРАСТРУКТУРА:
электроснабжение
воздушная линия электропередач 10 кВ | ЗОНЫ С ОСОБЫМИ УСЛОВИЯМИ ИСПОЛЬЗОВАНИЯ ТЕРРИТОРИЙ:
охранная зона объектов электросетевого хозяйства, сведения о границах которых внесены в ГКН
охранная зона линейных сооружений связи, сведения о границах которых внесены в ГКН |
|--|--|--|--|--|---|---|--|

ППТ-2-02							
Расходы на мероприятия по повышению уровня обустройства автомобильных дорог федерального значения. Установка осевого барьерного ограждения на автомобильной дороге М-5 «Урал» - от Москвы через Рязань, Пензу, Самару, Уфу до Челябинска, подъезд к г. Екатеринбург на участке км 11+400 - км 130+169, Челябинская область							
Изм.	Кол.уч.	Лист	№ док.	Подп.	Дата		
Разработал	Курочкина	Курочкина					
Проверил	Шпрайзер	Шпрайзер					
Документация по планировке территории линейного объекта					Стадия	Лист	Листов
Схема использования территории в период подготовки проекта планировки территории (участок км 25+000 - км 65+678), М 1:2000					ДПТ	17	31
ООО "МостДорСтрой"							

Имя, № подл., Подпись и дата, Размер шрифта

ДОКУМЕНТАЦИЯ ПО ПЛАНИРОВКЕ ТЕРРИТОРИИ ОБЪЕКТА

"Расходы на мероприятия по повышению уровня обустройства автомобильных дорог федерального значения.

Установка осевого барьерного ограждения на автомобильной дороге М-5 «Урал» - от Москвы через Рязань, Пензу, Самару, Уфу до Челябинска, подъезд к г. Екатеринбург на участке км 11+400 - км 130+169, Челябинская область"

Схема использования территории в период подготовки проекта планировки территории, М 1:2000





Схема сводки листов
(км 25+000 - км 65+678)



УСЛОВНЫЕ ОБОЗНАЧЕНИЯ:

- | | | | | | | |
|--|--|---|---|--|--|---|
| ГРАНИЦЫ: | КОНТУРЫ: | ПОЯСНИТЕЛЬНЫЕ НАДПИСИ: | ТЕРРИТОРИИ: | ТРАНСПОРТНАЯ ИНФРАСТРУКТУРА: | ИНЖЕНЕРНАЯ ИНФРАСТРУКТУРА: | ЗОНЫ С ОСОБЫМИ УСЛОВИЯМИ ИСПОЛЬЗОВАНИЯ ТЕРРИТОРИЙ: |
| <ul style="list-style-type: none"> зоны планируемого размещения объекта федерального значения (автомобильный транспорт) кадастровых кварталов земельных участков, прошедших государственный кадастровый учет | <ul style="list-style-type: none"> объектов капитального строительства, прошедших государственный кадастровый учет | <ul style="list-style-type: none"> 74:20:0040103:69 кадастровый номер земельного участка 74:20:0040103:647 кадастровый номер объекта капитального строительства 74:20:0043301 номер кадастрового квартала | <ul style="list-style-type: none"> зона транспортной инфраструктуры зона зеленых насаждений общего пользования зона сельскохозяйственного использования | <ul style="list-style-type: none"> автомобильная дорога водопропускная труба барьерное ограждение остановка общественного транспорта километровый знак | <ul style="list-style-type: none"> электроснабжение воздушная линия электропередач 10 кВ | <ul style="list-style-type: none"> охранная зона объектов электросетевого хозяйства охранная зона объектов электросетевого хозяйства, сведения о границах которых внесены в ГКН охранная зона линейных сооружений связи, сведения о границах которых внесены в ГКН |

					ППТ-2-02				
					Расходы на мероприятия по повышению уровня обустройства автомобильных дорог федерального значения. Установка осевого барьерного ограждения на автомобильной дороге М-5 «Урал» - от Москвы через Рязань, Пензу, Самару, Уфу до Челябинска, подъезд к г. Екатеринбург на участке км 11+400 - км 130+169, Челябинская область				
Изм.	Кол.уч.	Лист	№ док.	Подп.	Дата	Документация по планировке территории линейного объекта	Стандия	Лист	Листов
Разработал	Курочкина	Курочкина					ДПТ	18	31
Проверил	Шпрайзер					Схема использования территории в период подготовки проекта планировки территории (участок км 25+000 - км 65+678), М 1:2000	ООО "МостДорСтрой"		

Инв. № подл. Подпись и дата. Размен инв. №

ДОКУМЕНТАЦИЯ ПО ПЛАНИРОВКЕ ТЕРРИТОРИИ ОБЪЕКТА

"Расходы на мероприятия по повышению уровня обустройства автомобильных дорог федерального значения.

Установка осевого барьерного ограждения на автомобильной дороге М-5 «Урал» - от Москвы через Рязань, Пензу, Самару, Уфу до Челябинска, подъезд к г. Екатеринбург на участке км 11+400 - км 130+169, Челябинская область"

Схема использования территории в период подготовки проекта планировки территории, М 1:2000


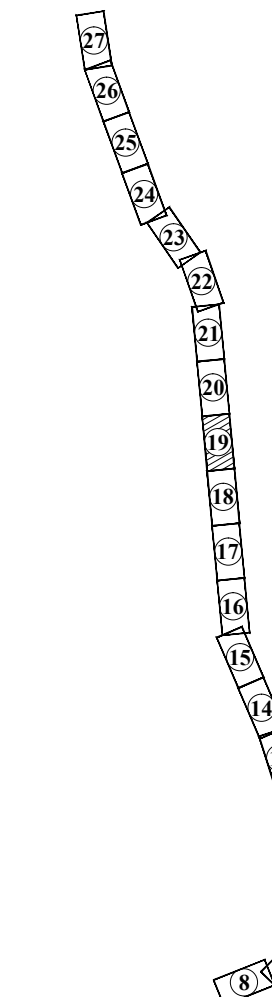


Схема сводки листов
(км 25+000 - км 65+678)



УСЛОВНЫЕ ОБОЗНАЧЕНИЯ:

- | | | | | | | |
|--|--|--|--|---|---|--|
| ГРАНИЦЫ:
<ul style="list-style-type: none"> - - - - - зоны планируемого размещения объекта федерального значения (автомобильный транспорт) - - - - - кадастровых кварталов — — — — — земельных участков, прошедших государственный кадастровый учет | КОНТУРЫ:
<ul style="list-style-type: none"> — — — — — объектов капитального строительства, прошедших государственный кадастровый учет | ПОЯСНИТЕЛЬНЫЕ НАДПИСИ:
<ul style="list-style-type: none"> 74:20:0040103:69 кадастровый номер земельного участка 74:20:0040103:647 кадастровый номер объекта капитального строительства 74:20:0043301 номер кадастрового квартала | ТЕРРИТОРИИ:
<ul style="list-style-type: none"> зона транспортной инфраструктуры зона зеленых насаждений общего пользования зона сельскохозяйственного использования | ТРАНСПОРТНАЯ ИНФРАСТРУКТУРА:
<ul style="list-style-type: none"> автомобильная дорога водопропускная труба барьерное ограждение километровый знак | ИНЖЕНЕРНАЯ ИНФРАСТРУКТУРА:
<ul style="list-style-type: none"> — — — — — электроснабжение — — — — — воздушная линия электропередач 10 кВ | ЗОНЫ С ОСОБЫМИ УСЛОВИЯМИ ИСПОЛЬЗОВАНИЯ ТЕРРИТОРИЙ:
<ul style="list-style-type: none"> охранная зона объектов электросетевого хозяйства, сведения о границах которых внесены в ГКН охранная зона линейных сооружений связи, сведения о границах которых внесены в ГКН |
|--|--|--|--|---|---|--|

ППТ-2-02					
Расходы на мероприятия по повышению уровня обустройства автомобильных дорог федерального значения. Установка осевого барьерного ограждения на автомобильной дороге М-5 «Урал» - от Москвы через Рязань, Пензу, Самару, Уфу до Челябинска, подъезд к г. Екатеринбург на участке км 11+400 - км 130+169, Челябинская область					
Изм.	Кол.уч.	Лист	№ док.	Подп.	Дата
Разработал	Курочкина	Курочкина			
Проверил	Шпрайзер	Шпрайзер			
Документация по планировке территории линейного объекта					Стация
					Лист
					Листов
Схема использования территории в период подготовки проекта планировки территории (участок км 25+000 - км 65+678), М 1:2000					ООО "МостДорСтрой"

Инв. № подл. Подпись и дата. Взамен инв. №

ДОКУМЕНТАЦИЯ ПО ПЛАНИРОВКЕ ТЕРРИТОРИИ ОБЪЕКТА
"Расходы на мероприятия по повышению уровня обустройства автомобильных дорог федерального значения.
Установка осевого барьерного ограждения на автомобильной дороге М-5 «Урал» - от Москвы через Рязань, Пензу, Самару, Уфу до Челябинска, подъезд к г. Екатеринбург
на участке км 11+400 - км 130+169, Челябинская область"

Схема использования территории в период подготовки проекта планировки территории, М 1:2000

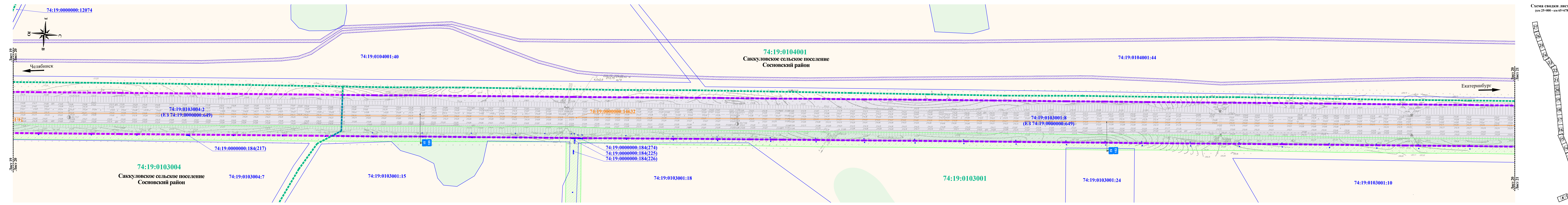
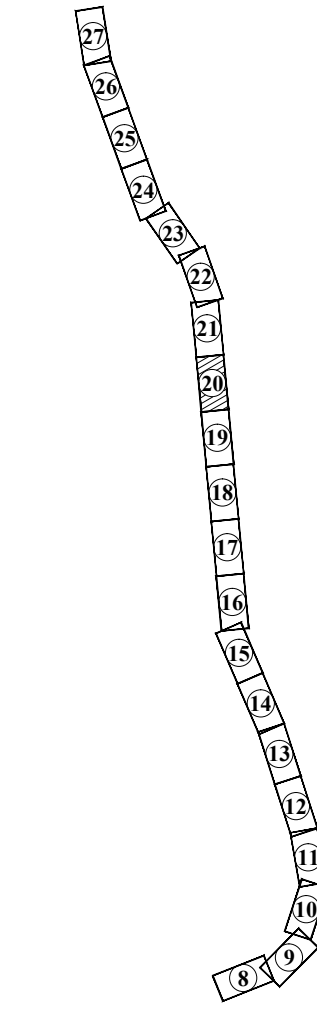


Схема сводки листов
(км 25+000 - км 65+678)



УСЛОВНЫЕ ОБОЗНАЧЕНИЯ:

- | | | | | | | |
|---|---|--|--|---|--|---|
| ГРАНИЦЫ: | КОНТУРЫ: | ПОЯСНИТЕЛЬНЫЕ НАДПИСИ: | ТЕРРИТОРИИ: | ТРАНСПОРТНАЯ ИНФРАСТРУКТУРА: | ИНЖЕНЕРНАЯ ИНФРАСТРУКТУРА: | ЗОНЫ С ОСОБЫМИ УСЛОВИЯМИ ИСПОЛЬЗОВАНИЯ ТЕРРИТОРИЙ: |
| <ul style="list-style-type: none"> --- зоны планируемого размещения объекта федерального значения (автомобильный транспорт) --- кадастровых кварталов --- земельных участков, прошедших государственный кадастровый учет | <ul style="list-style-type: none"> --- объектов капитального строительства, прошедших государственный кадастровый учет | <ul style="list-style-type: none"> 74:20:0040103:69 кадастровый номер земельного участка 74:20:0040103:647 кадастровый номер объекта капитального строительства 74:20:0043301 номер кадастрового квартала | <ul style="list-style-type: none"> □ зона транспортной инфраструктуры □ зона зеленых насаждений общего пользования □ зона сельскохозяйственного использования | <ul style="list-style-type: none"> □ автомобильная дорога □ водопропускная труба □ барьерное ограждение □ километровый знак | <ul style="list-style-type: none"> □ электроснабжение □ воздушная линия электропередач 10 кВ | <ul style="list-style-type: none"> □ охранная зона объектов электросетевого хозяйства, сведения о границах которых внесены в ГКН □ охранная зона линейных сооружений связи, сведения о границах которых внесены в ГКН |

					ППТ-2-02				
					Расходы на мероприятия по повышению уровня обустройства автомобильных дорог федерального значения. Установка осевого барьерного ограждения на автомобильной дороге М-5 «Урал» - от Москвы через Рязань, Пензу, Самару, Уфу до Челябинска, подъезд к г. Екатеринбург на участке км 11+400 - км 130+169, Челябинская область				
Изм.	Кол.уч.	Лист	№ док.	Подп.	Дата	Документация по планировке территории линейного объекта	Стадия	Лист	Листов
Разработал	Курочкина						ДПТ	20	31
Проверил	Шпрайзер						ООО "МостДорСтрой"		
					Схема использования территории в период подготовки проекта планировки территории (участок км 25+000 - км 65+678), М 1:2000				

Ивл. № подл. Подпись и дата. Взам. инв. №

ДОКУМЕНТАЦИЯ ПО ПЛАНИРОВКЕ ТЕРРИТОРИИ ОБЪЕКТА

"Расходы на мероприятия по повышению уровня обустройства автомобильных дорог федерального значения.

Установка осевого барьерного ограждения на автомобильной дороге М-5 «Урал» - от Москвы через Рязань, Пензу, Самару, Уфу до Челябинска, подъезд к г. Екатеринбург на участке км 11+400 - км 130+169, Челябинская область"

Схема использования территории в период подготовки проекта планировки территории, М 1:2000

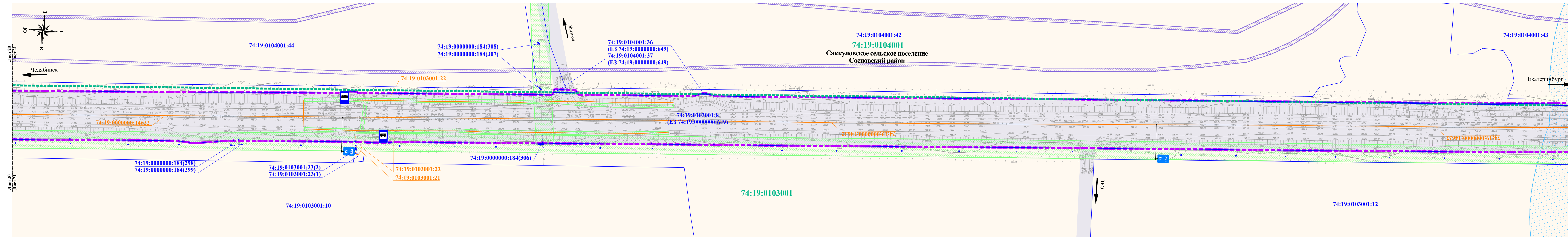
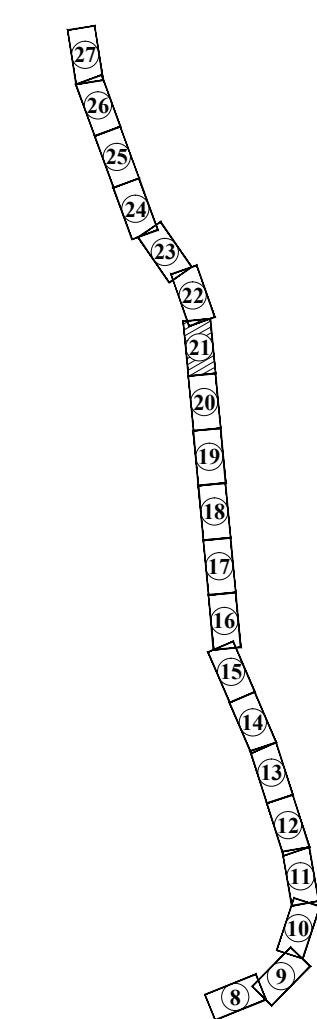


Схема сводки листов
(км 25+000 - км 65+678)



УСЛОВНЫЕ ОБОЗНАЧЕНИЯ:

ГРАНИЦЫ:

- зоны планируемого размещения объекта федерального значения (автомобильный транспорт)
- кадастровых кварталов
- земельных участков, прошедших государственный кадастровый учет

КОНТУРЫ:

- объектов капитального строительства, прошедших государственный кадастровый учет

ПОЯСНИТЕЛЬНЫЕ НАДПИСИ:

- 74:20:0040103:69 кадастровый номер земельного участка
- 74:20:0040103:647 кадастровый номер объекта капитального строительства
- 74:20:0043301 номер кадастрового квартала

ТЕРРИТОРИИ:

- зона транспортной инфраструктуры
- зона зеленых насаждений общего пользования
- зона сельскохозяйственного использования

ТРАНСПОРТНАЯ ИНФРАСТРУКТУРА:

- автомобильная дорога
- водопропускная труба
- барьерное ограждение
- остановка общественного транспорта
- километровый знак

ИНЖЕНЕРНАЯ ИНФРАСТРУКТУРА:

- электроснабжение
- воздушная линия электропередач 10 кВ
- линия искусственного освещения

ЗОНЫ С ОСОБЫМИ УСЛОВИЯМИ ИСПОЛЬЗОВАНИЯ ТЕРРИТОРИЙ:

- охранная зона объектов электросетевого хозяйства
- охранная зона объектов электросетевого хозяйства, сведения о границах которых внесены в ГКН
- охранная зона линейных сооружений связи, сведения о границах которых внесены в ГКН
- водоохранная зона

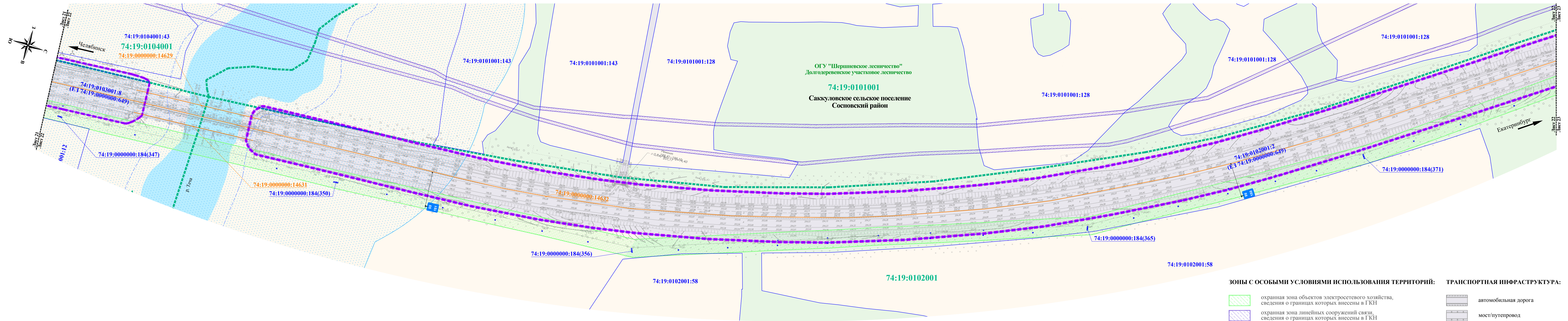
ППТ-2-02					
Расходы на мероприятия по повышению уровня обустройства автомобильных дорог федерального значения. Установка осевого барьерного ограждения на автомобильной дороге М-5 «Урал» - от Москвы через Рязань, Пензу, Самару, Уфу до Челябинска, подъезд к г. Екатеринбург на участке км 11+400 - км 130+169, Челябинская область					
Изм.	Кол.уч.	Лист	№ док.	Подп.	Дата
Разработал	Курочкина	Курочкина			
Проверил	Шпрайзер	Шпрайзер			
Документация по планировке территории линейного объекта					Страницы
					Лист
					Листов
Схема использования территории в период подготовки проекта планировки территории (участок км 25+000 - км 65+678), М 1:2000					ООО "МостДорСтрой"

ДОКУМЕНТАЦИЯ ПО ПЛАНИРОВКЕ ТЕРРИТОРИИ ОБЪЕКТА

"Расходы на мероприятия по повышению уровня обустройства автомобильных дорог федерального значения.

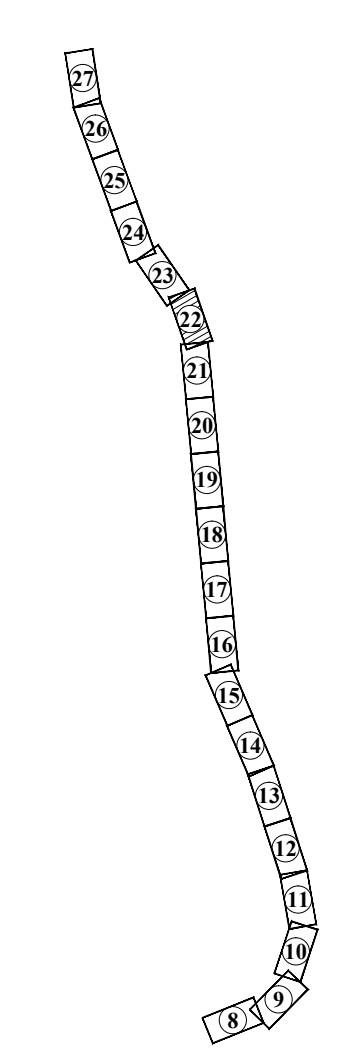
Установка осевого барьерного ограждения на автомобильной дороге М-5 «Урал» - от Москвы через Рязань, Пензу, Самару, Уфу до Челябинска, подъезд к г. Екатеринбург на участке км 11+400 - км 130+169, Челябинская область"

Схема использования территории в период подготовки проекта планировки территории, М 1:2000



- УСЛОВНЫЕ ОБОЗНАЧЕНИЯ:**
- ГРАНИЦЫ:**
- зоны планируемого размещения объекта федерального значения (автомобильный транспорт)
 - кадастровых кварталов
 - земельных участков, прошедших государственный кадастровый учет
- КОНТУРЫ:**
- объектов капитального строительства, прошедших государственный кадастровый учет
- ПОЯСНИТЕЛЬНЫЕ НАДПИСИ:**
- 74:20:0040103:69 кадастровый номер земельного участка
 - 74:20:0040103:647 кадастровый номер объекта капитального строительства
 - 74:20:0043301 номер кадастрового квартала
- ТЕРРИТОРИИ:**
- зона транспортной инфраструктуры
 - зона зеленых насаждений общего пользования
 - зона сельскохозяйственного использования
 - зона водных объектов
- ИНЖЕНЕРНАЯ ИНФРАСТРУКТУРА:**
- электроснабжение
 - воздушная линия электропередачи 10 кВ

Схема сводки листов (км 25+000 - км 65+678)



- ЗОНЫ С ОСОБЫМИ УСЛОВИЯМИ ИСПОЛЬЗОВАНИЯ ТЕРРИТОРИЙ:**
- охранная зона объектов электросетевого хозяйства, сведения о границах которых внесены в ГКН
 - охранная зона линейных сооружений связи, сведения о границах которых внесены в ГКН
 - водоохранная зона
 - береговая полоса
- ТРАНСПОРТНАЯ ИНФРАСТРУКТУРА:**
- автомобильная дорога
 - мост/путепровод
 - барьерное ограждение
 - километровый знак

					ППТ-2-02			
					Расходы на мероприятия по повышению уровня обустройства автомобильных дорог федерального значения. Установка осевого барьерного ограждения на автомобильной дороге М-5 «Урал» - от Москвы через Рязань, Пензу, Самару, Уфу до Челябинска, подъезд к г. Екатеринбург на участке км 11+400 - км 130+169, Челябинская область			
Изм.	Кол.уч.	Лист	№ док.	Подп.	Дата	Студия	Лист	Листов
Разработал	Курочкина	Курочкина				ДПТ	22	31
Проверил	Шпрайзер	Шпрайзер				ООО "МостДорСтрой"		
					Схема использования территории в период подготовки проекта планировки территории (участок км 25+000 - км 65+678), М 1:2000			

Имя, № подл., Подпись и дата, Размер шрифта

ДОКУМЕНТАЦИЯ ПО ПЛАНИРОВКЕ ТЕРРИТОРИИ ОБЪЕКТА

"Расходы на мероприятия по повышению уровня обустройства автомобильных дорог федерального значения.

Установка осевого барьерного ограждения на автомобильной дороге М-5 «Урал» - от Москвы через Рязань, Пензу, Самару, Уфу до Челябинска, подъезд к г. Екатеринбург на участке км 11+400 - км 130+169, Челябинская область"

Схема использования территории в период подготовки проекта планировки территории, М 1:2000

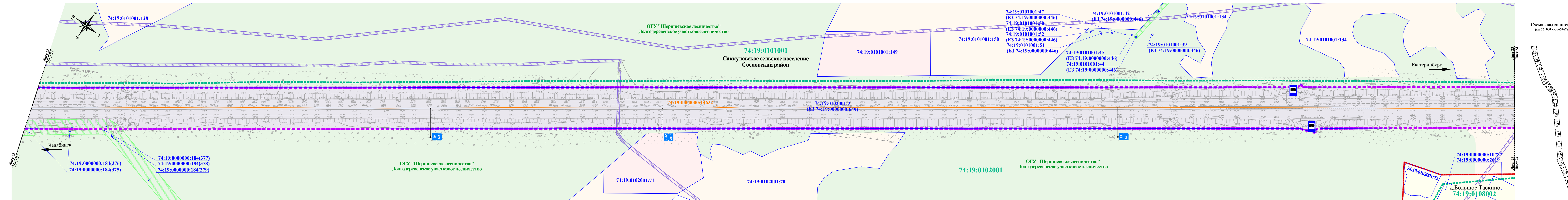


Схема сводки листов
(км 25+000 - км 65+678)

УСЛОВНЫЕ ОБОЗНАЧЕНИЯ:

ГРАНИЦЫ:

- зоны планируемого размещения объекта федерального значения (автомобильный транспорт)
- кадастровых кварталов
- земельных участков, прошедших государственный кадастровый учет

КОНТУРЫ:

- объектов капитального строительства, прошедших государственный кадастровый учет

ПОЯСНИТЕЛЬНЫЕ НАДПИСИ:

- 74:20:0040103:69 кадастровый номер земельного участка
- 74:20:0040103:647 кадастровый номер объекта капитального строительства
- 74:20:0043301 номер кадастрового квартала

ТЕРРИТОРИИ:

- зона транспортной инфраструктуры
- зона зеленых насаждений общего пользования
- зона сельскохозяйственного использования
- производственная зона

ТРАНСПОРТНАЯ ИНФРАСТРУКТУРА:

- автомобильная дорога
- водопропускная труба
- барьерное ограждение
- остановка общественного транспорта
- километровый знак

ИНЖЕНЕРНАЯ ИНФРАСТРУКТУРА:

- электроснабжение
- воздушная линия электропередач 10 кВ
- связь
- подземная линия кабеля связи

ЗОНЫ С ОСОБЫМИ УСЛОВИЯМИ ИСПОЛЬЗОВАНИЯ ТЕРРИТОРИЙ:

- охранная зона объектов электросетевого хозяйства, сведения о границах которых внесены в ГКН
- охранная зона линейных сооружений связи, сведения о границах которых внесены в ГКН

					ППТ-2-02				
					Расходы на мероприятия по повышению уровня обустройства автомобильных дорог федерального значения. Установка осевого барьерного ограждения на автомобильной дороге М-5 «Урал» - от Москвы через Рязань, Пензу, Самару, Уфу до Челябинска, подъезд к г. Екатеринбург на участке км 11+400 - км 130+169, Челябинская область				
Изм.	Кол.уч.	Лист	№ док.	Подп.	Дата	Документация по планировке территории линейного объекта	Стация	Лист	Листов
Разработал	Курочкина	Курочкина					ДПТ	23	31
Проверил	Шпрайзер	Шпрайзер				Схема использования территории в период подготовки проекта планировки территории (участок км 25+000 - км 65+678), М 1:2000	ООО "МостДорСтрой"		

ДОКУМЕНТАЦИЯ ПО ПЛАНИРОВКЕ ТЕРРИТОРИИ ОБЪЕКТА

"Расходы на мероприятия по повышению уровня обустройства автомобильных дорог федерального значения. Установка осевого барьерного ограждения на автомобильной дороге М-5 «Урал» - от Москвы через Рязань, Пензу, Самару, Уфу до Челябинска, подъезд к г. Екатеринбург на участке км 11+400 - км 130+169, Челябинская область"

Схема использования территории в период подготовки проекта планировки территории, М 1:2000

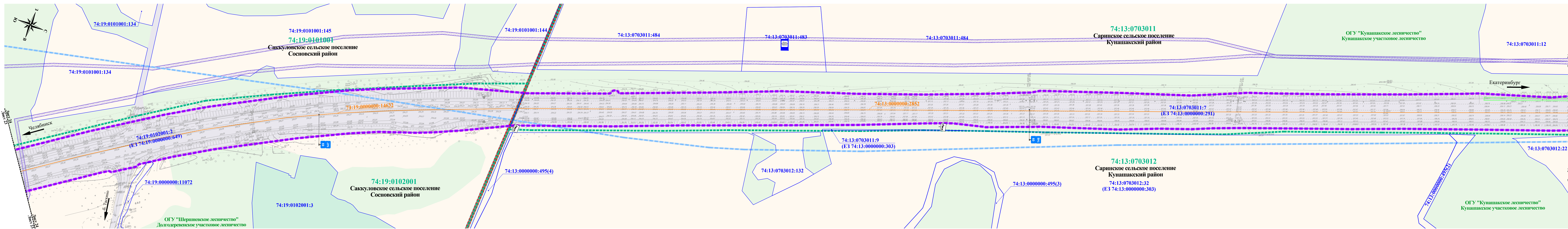
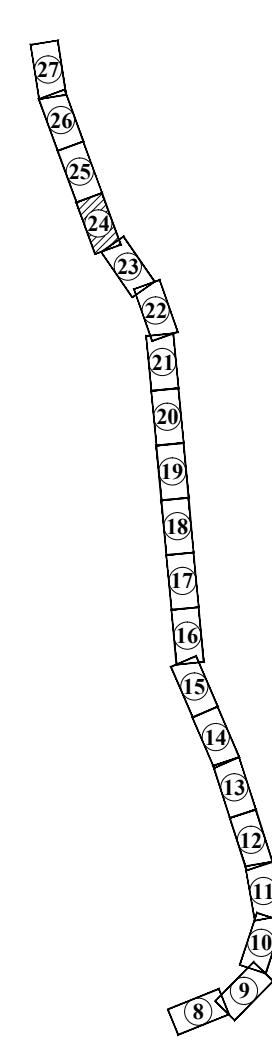


Схема сводки листов
(км 25+000 - км 65+678)



УСЛОВНЫЕ ОБОЗНАЧЕНИЯ:

- | | | | | | | |
|--|--|--|--|---|--|---|
| ГРАНИЦЫ:
<ul style="list-style-type: none"> ▬▬▬▬ зоны планируемого размещения объекта федерального значения (автомобильный транспорт) ▬▬▬▬ городских округов и муниципальных районов ▬▬▬▬ поселений ▬▬▬▬ кадастровых кварталов ▬▬▬▬ земельных участков, прошедших государственный кадастровый учет | КОНТУРЫ:
<ul style="list-style-type: none"> ▬▬▬▬ объектов капитального строительства, прошедших государственный кадастровый учет ПОЯСНИТЕЛЬНЫЕ НАДПИСИ:
<ul style="list-style-type: none"> 74:20:0040103:69 кадастровый номер земельного участка 74:20:0040103:647 кадастровый номер объекта капитального строительства 74:20:0043301 номер кадастрового квартала | ТЕРРИТОРИИ:
<ul style="list-style-type: none"> зона транспортной инфраструктуры зона зеленых насаждений общего пользования зона сельскохозяйственного использования рекреационная зона | ТРАНСПОРТНАЯ ИНФРАСТРУКТУРА:
<ul style="list-style-type: none"> автомобильная дорога водопропускная труба барьерное ограждение 50 километровой знак | ОБЪЕКТЫ ДОРОЖНОГО И ПРИДОРОЖНОГО СЕРВИСА:
<ul style="list-style-type: none"> 50 объект придорожного сервиса Рекла рекламная конструкция | ИНЖЕНЕРНАЯ ИНФРАСТРУКТУРА:
<ul style="list-style-type: none"> ▬▬▬▬ электроснабжение ▬▬▬▬ линия искусственного освещения | ЗОНЫ С ОСОБЫМИ УСЛОВИЯМИ ИСПОЛЬЗОВАНИЯ ТЕРРИТОРИЙ:
<ul style="list-style-type: none"> охранная зона объектов электросетевого хозяйства охранная зона линейных сооружений связи, сведения о границах которых внесены в ГКН зона минимальных расстояний газопровода |
|--|--|--|--|---|--|---|

ППТ-2-02					
Расходы на мероприятия по повышению уровня обустройства автомобильных дорог федерального значения. Установка осевого барьерного ограждения на автомобильной дороге М-5 «Урал» - от Москвы через Рязань, Пензу, Самару, Уфу до Челябинска, подъезд к г. Екатеринбург на участке км 11+400 - км 130+169, Челябинская область					
Изм.	Кол.уч.	Лист	№ док.	Подп.	Дата
Разработал	Курочкина	Курочкина			
Проверил	Шпрайзер	Шпрайзер			
Документация по планировке территории линейного объекта					
			Стадия	Лист	Листов
			ДПТ	24	31
Схема использования территории в период подготовки проекта планировки территории (участок км 25+000 - км 65+678), М 1:2000					
ООО "МостДорСтрой"					

Ивл. № подл. Подпись и дата. Размещ. инв. №

ДОКУМЕНТАЦИЯ ПО ПЛАНИРОВКЕ ТЕРРИТОРИИ ОБЪЕКТА

"Расходы на мероприятия по повышению уровня обустройства автомобильных дорог федерального значения.

Установка осевого барьерного ограждения на автомобильной дороге М-5 «Урал» - от Москвы через Рязань, Пензу, Самару, Уфу до Челябинска, подъезд к г. Екатеринбург на участке км 11+400 - км 130+169, Челябинская область"

Схема использования территории в период подготовки проекта планировки территории, М 1:2000

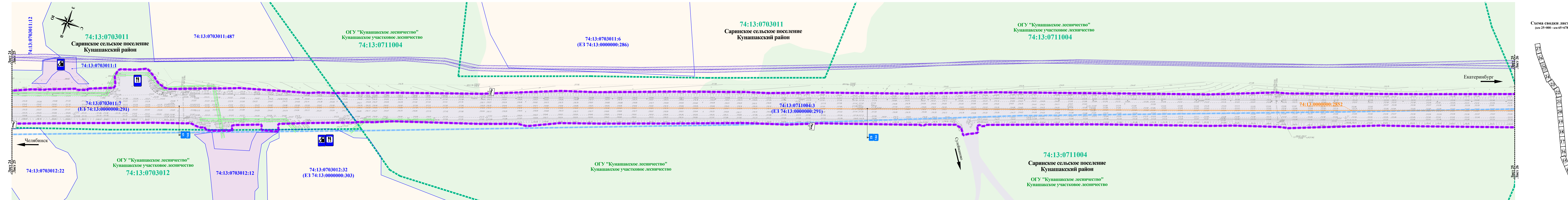
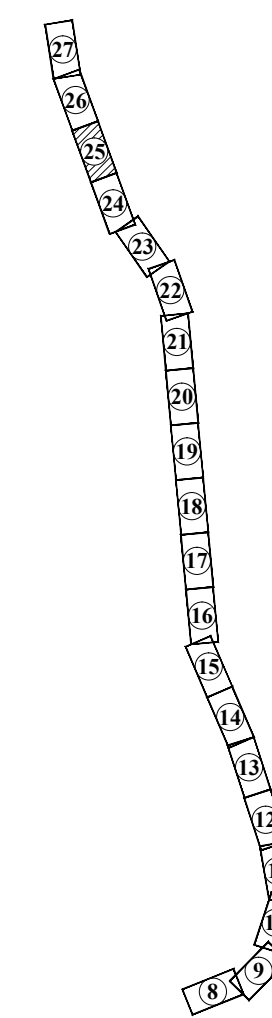


Схема сводки листов
(км 25+000 - км 65+678)



УСЛОВНЫЕ ОБОЗНАЧЕНИЯ:

- | | | | | | | |
|--|---|--|---|---|--|---|
| <p>ГРАНИЦЫ:</p> <ul style="list-style-type: none"> — — — — — зоны планируемого размещения объекта федерального значения (автомобильный транспорт) - - - - - кадастровых кварталов — — — — — земельных участков, прошедших государственный кадастровый учет | <p>КОНТУРЫ:</p> <ul style="list-style-type: none"> — — — — — объектов капитального строительства, прошедших государственный кадастровый учет <p>ПОЯСНИТЕЛЬНЫЕ НАДПИСИ:</p> <ul style="list-style-type: none"> 74:20:0040103:69 кадастровый номер земельного участка 74:20:0040103:647 кадастровый номер объекта капитального строительства 74:20:0043301 номер кадастрового квартала | <p>ТЕРРИТОРИИ:</p> <ul style="list-style-type: none"> зона транспортной инфраструктуры зона зеленых насаждений общего пользования зона сельскохозяйственного использования общественно-деловая зона | <p>ТРАНСПОРТНАЯ ИНФРАСТРУКТУРА:</p> <ul style="list-style-type: none"> автомобильная дорога водопропускная труба барьерное ограждение километровый знак | <p>ОБЪЕКТЫ ДОРОЖНОГО И ПРИДОРОЖНОГО СЕРВИСА:</p> <ul style="list-style-type: none"> автозаправочная станция пункт общественного питания автозаправочная станция пункт общественного питания рекламная конструкция | <p>ИНЖЕНЕРНАЯ ИНФРАСТРУКТУРА:</p> <ul style="list-style-type: none"> электроснабжение линия искусственного освещения | <p>ЗОНЫ С ОСОБЫМИ УСЛОВИЯМИ ИСПОЛЬЗОВАНИЯ ТЕРРИТОРИЙ:</p> <ul style="list-style-type: none"> охранный зона объектов электросетевого хозяйства охранный зона линейных сооружений связи, сведения о границах которых внесены в ГКН зона минимальных расстояний газопровода |
|--|---|--|---|---|--|---|

					ППТ-2-02		
					Расходы на мероприятия по повышению уровня обустройства автомобильных дорог федерального значения. Установка осевого барьерного ограждения на автомобильной дороге М-5 «Урал» - от Москвы через Рязань, Пензу, Самару, Уфу до Челябинска, подъезд к г. Екатеринбург на участке км 11+400 - км 130+169, Челябинская область		
Изм.	Кол.уч.	Лист	№ док.	Подп.	Дата	Документация по планировке территории линейного объекта	
Разработал		Курочкина		Курочкина		Студия	Листов
Проверил		Шпрайзер		Шпрайзер		ДПТ	25
					Схема использования территории в период подготовки проекта планировки территории (участок км 25+000 - км 65+678), М 1:2000		
					ООО "МостДорСтрой"		

ДОКУМЕНТАЦИЯ ПО ПЛАНИРОВКЕ ТЕРРИТОРИИ ОБЪЕКТА

"Расходы на мероприятия по повышению уровня обустройства автомобильных дорог федерального значения.

Установка осевого барьерного ограждения на автомобильной дороге М-5 «Урал» - от Москвы через Рязань, Пензу, Самару, Уфу до Челябинска, подъезд к г. Екатеринбург на участке км 11+400 - км 130+169, Челябинская область"

Схема использования территории в период подготовки проекта планировки территории, М 1:2000

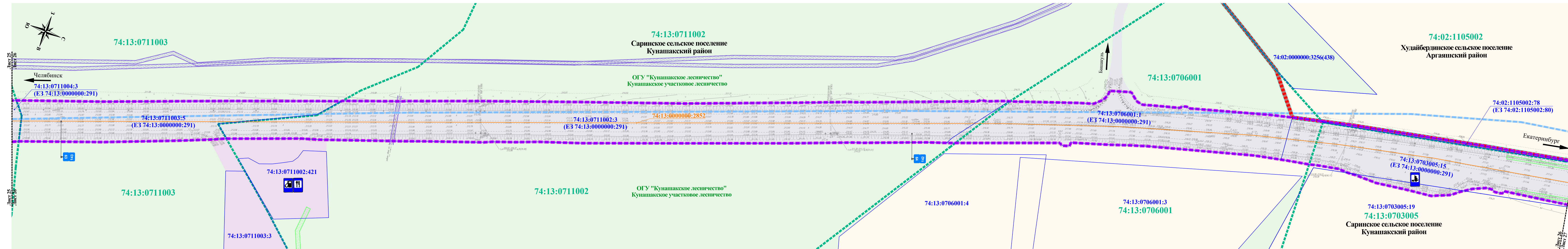



Схема сводки листов
(км 25+000 - км 65+678)



УСЛОВНЫЕ ОБОЗНАЧЕНИЯ:

- | | | | | | | |
|---|---|--|---|--|---|--|
| ГРАНИЦЫ: | КОНТУРЫ: | ТЕРРИТОРИИ: | ТРАНСПОРТНАЯ ИНФРАСТРУКТУРА: | ОБЪЕКТЫ ДОРОЖНОГО И ПРИДОРОЖНОГО СЕРВИСА: | ИНЖЕНЕРНАЯ ИНФРАСТРУКТУРА: | ЗОНЫ С ОСОБЫМИ УСЛОВИЯМИ ИСПОЛЬЗОВАНИЯ ТЕРРИТОРИЙ: |
| <ul style="list-style-type: none"> --- зоны планируемого размещения объекта федерального значения (автомобильный транспорт) --- городских округов и муниципальных районов --- поселений --- кадастровых кварталов --- земельных участков, прошедших государственный кадастровый учет | <ul style="list-style-type: none"> --- объектов капитального строительства, прошедших государственный кадастровый учет <p>ПОЯСНИТЕЛЬНЫЕ НАДПИСИ:</p> <ul style="list-style-type: none"> 74:20:0040103:69 кадастровый номер земельного участка 74:20:0040103:647 кадастровый номер объекта капитального строительства 74:20:0043301 номер кадастрового квартала | <ul style="list-style-type: none"> --- зона транспортной инфраструктуры --- зона зеленых насаждений общего пользования --- зона сельскохозяйственного использования --- общественно-деловая зона | <ul style="list-style-type: none"> --- автомобильная дорога --- водопропускная труба --- барьерное ограждение --- километровой знак | <ul style="list-style-type: none"> --- автозаправочная станция --- пункт общественного питания --- место отдыха | <ul style="list-style-type: none"> --- электроснабжение --- линия искусственного освещения --- связь --- подземная линия кабеля связи | <ul style="list-style-type: none"> --- охранная зона объектов электросетевого хозяйства --- охранная зона объектов электросетевого хозяйства, сведения о границах которых внесены в ГКН --- охранная зона линейных сооружений связи, сведения о границах которых внесены в ГКН --- зона минимальных расстояний газопровода |

ППТ-2-02					
Расходы на мероприятия по повышению уровня обустройства автомобильных дорог федерального значения. Установка осевого барьерного ограждения на автомобильной дороге М-5 «Урал» - от Москвы через Рязань, Пензу, Самару, Уфу до Челябинска, подъезд к г. Екатеринбург на участке км 11+400 - км 130+169, Челябинская область					
Изм.	Кол.уч.	Лист	№ док.	Подп.	Дата
Разработал	Курочкина			<i>Курочкина</i>	
Проверил	Шпрайзер			<i>Шпрайзер</i>	
Документация по планировке территории линейного объекта					
		Студия	Лист	Листов	
		ДПТ	26	31	
Схема использования территории в период подготовки проекта планировки территории (участок км 25+000 - км 65+678), М 1:2000					
ООО "МостДорСтрой"					

ДОКУМЕНТАЦИЯ ПО ПЛАНИРОВКЕ ТЕРРИТОРИИ ОБЪЕКТА

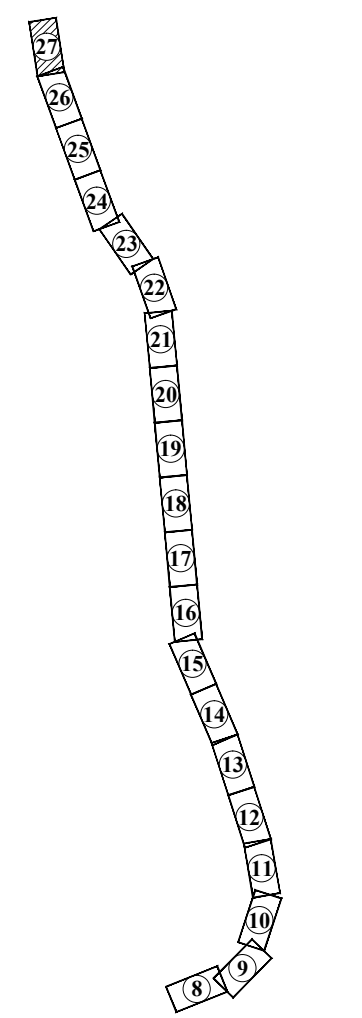
"Расходы на мероприятия по повышению уровня обустройства автомобильных дорог федерального значения.

Установка осевого барьерного ограждения на автомобильной дороге М-5 «Урал» - от Москвы через Рязань, Пензу, Самару, Уфу до Челябинска, подъезд к г. Екатеринбург на участке км 11+400 - км 130+169, Челябинская область"

Схема использования территории в период подготовки проекта планировки территории, М 1:2000



Схема сводки листов
(км 25+000 - км 65+678)



УСЛОВНЫЕ ОБОЗНАЧЕНИЯ:

- ГРАНИЦЫ:**
- зоны планируемого размещения объекта федерального значения (автомобильный транспорт)
 - городских округов и муниципальных районов
 - поселений
 - кадастровых кварталов
 - земельных участков, прошедших государственный кадастровый учет
- КОНТУРЫ:**
- объектов капитального строительства, прошедших государственный кадастровый учет

- ТЕРРИТОРИИ:**
- зона транспортной инфраструктуры
 - зона зеленых насаждений общего пользования
 - зона сельскохозяйственного использования
 - зона трубопроводного транспорта (газопроводов)

- ТРАНСПОРТНАЯ ИНФРАСТРУКТУРА:**
- автомобильная дорога
 - барьерное ограждение
 - остановка общественного транспорта
 - километровый знак

- ИНЖЕНЕРНАЯ ИНФРАСТРУКТУРА:**
- электроснабжение
 - воздушная линия электропередачи 10 кВ
 - линия искусственного освещения
 - связь
 - подземная линия кабеля связи
 - газопровод
 - магистральный газопровод

- ЗОНЫ С ОСОБЫМИ УСЛОВИЯМИ ИСПОЛЬЗОВАНИЯ ТЕРРИТОРИЙ:**
- охранная зона объектов электросетевого хозяйства
 - охранная зона объектов электросетевого хозяйства, сведения о границах которых внесены в ГКН
 - охранная зона линейных сооружений связи
 - охранная зона линейных сооружений связи, сведения о границах которых внесены в ГКН
 - охранная зона магистральных газопроводов, сведения о границах которых внесены в ГКН
 - зона минимальных расстояний газопровода

- ПОЯСНИТЕЛЬНЫЕ НАДПИСИ:**
- 74:20:0040103:69 кадастровый номер земельного участка
 - 74:20:0040103:647 кадастровый номер объекта капитального строительства
 - 74:20:0043301 номер кадастрового квартала

					ППТ-2-02					
					Расходы на мероприятия по повышению уровня обустройства автомобильных дорог федерального значения. Установка осевого барьерного ограждения на автомобильной дороге М-5 «Урал» - от Москвы через Рязань, Пензу, Самару, Уфу до Челябинска, подъезд к г. Екатеринбург на участке км 11+400 - км 130+169, Челябинская область					
Изм.	Кол.уч.	Лист	№ док.	Подп.	Дата	Документация по планировке территории линейного объекта	Стдия	Лист	Листов	
Разработал		Курочкина		Курочкина			ДПТ	27	31	
Проверил		Шпрайзер		Шпрайзер			ООО "МостДорСтрой"			
					Схема использования территории в период подготовки проекта планировки территории (участок км 25+000 - км 65+678), М 1:2000					

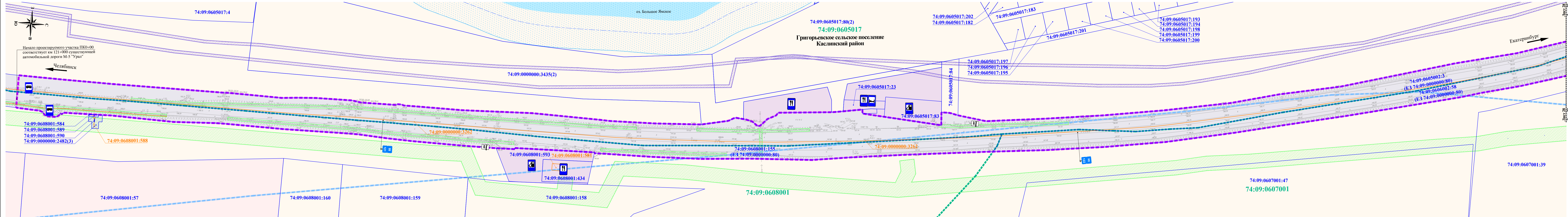
Имя, № подл., Подпись и дата, Разметит лист, №

ДОКУМЕНТАЦИЯ ПО ПЛАНИРОВКЕ ТЕРРИТОРИИ ОБЪЕКТА

"Расходы на мероприятия по повышению уровня обустройства автомобильных дорог федерального значения.

Установка осевого барьерного ограждения на автомобильной дороге М-5 «Урал» - от Москвы через Рязань, Пензу, Самару, Уфу до Челябинска, подъезд к г. Екатеринбургна участке км 11+400 - км 130+169, Челябинская область"

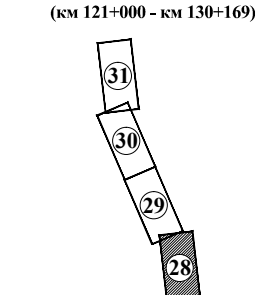
Схема использования территории в период подготовки проекта планировки территории, М 1:2000



УСЛОВНЫЕ ОБОЗНАЧЕНИЯ:

- ГРАНИЦЫ:**
- зона планируемого размещения объекта федерального значения (автомобильный транспорт)
 - кадастровых кварталов
 - земельных участков, прошедших государственный кадастровый учет
- КОНТУРЫ:**
- объектов капитального строительства, прошедших государственный кадастровый учет
- ПОЯСНИТЕЛЬНЫЕ НАДПИСИ:**
- 74:20:0040103:69 кадастровый номер земельного участка
 - 74:20:0040103:647 кадастровый номер объекта капитального строительства
 - 74:20:0043301 номер кадастрового квартала
- ТЕРРИТОРИИ:**
- зона транспортной инфраструктуры
 - зона сельскохозяйственного использования
 - зона водных объектов
 - производственная зона
 - общественно-деловая зона
- ТРАНСПОРТНАЯ ИНФРАСТРУКТУРА:**
- автомобильная дорога
 - барьерное ограждение
 - остановка общественного транспорта
 - километровый знак
- ОБЪЕКТЫ ДОРОЖНОГО И ПРИДОРОЖНОГО СЕРВИСА:**
- автозаправочная станция
 - гостиница или мотель
 - пункт общественного питания
 - стела (ценник АЗС)
- ИНЖЕНЕРНАЯ ИНФРАСТРУКТУРА:**
- электроснабжение
 - воздушная линия электропередач 0,4 кВ
 - линия искусственного освещения
- ЗОНЫ С ОСОБЫМИ УСЛОВИЯМИ ИСПОЛЬЗОВАНИЯ ТЕРРИТОРИЙ:**
- охранная зона объектов электросетевого хозяйства
 - охранная зона объектов электросетевого хозяйства, сведения о границах которых внесены в ГКН
 - охранная зона линейных сооружений связи, сведения о границах которых внесены в ГКН
 - охранная зона магистральных газопроводов
 - водоохранная зона
 - береговая полоса

Схема сводки листов (км 121+000 - км 130+169)

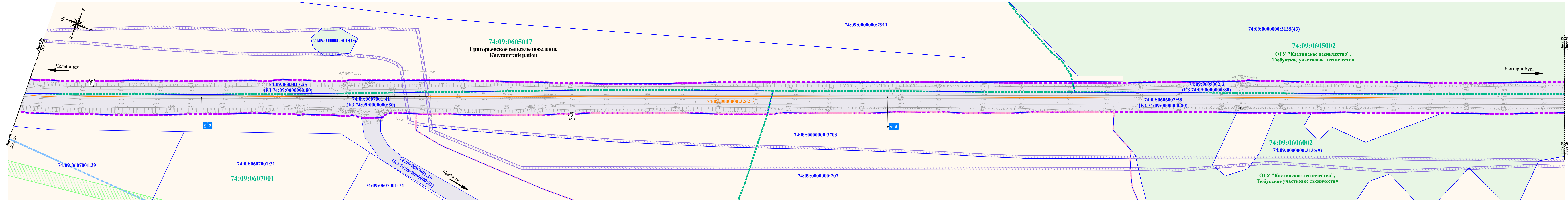


						ППТ-2-02		
						Расходы на мероприятия по повышению уровня обустройства автомобильных дорог федерального значения. Установка осевого барьерного ограждения на автомобильной дороге М-5 «Урал» - от Москвы через Рязань, Пензу, Самару, Уфу до Челябинска, подъезд к г. Екатеринбург на участке км 11+400 - км 130+169, Челябинская область		
Изм.	Кол.уч.	Лист	№ док.	Подп.	Дата	Документация по планировке территории линейного объекта		
Разработал	Курочкина	Курочкина				Студия	Лист	Листов
Проверил	Шпрайзер					ДПТ	28	31
						Схема использования территории в период подготовки проекта планировки территории (участок км 121+000 - км 130+169), М 1:2000		
						ООО "МостДорСтрой"		

ДОКУМЕНТАЦИЯ ПО ПЛАНИРОВКЕ ТЕРРИТОРИИ ОБЪЕКТА

"Расходы на мероприятия по повышению уровня обустройства автомобильных дорог федерального значения.
Установка осевого барьерного ограждения на автомобильной дороге М-5 «Урал» - от Москвы через Рязань, Пензу, Самару, Уфу до Челябинска, подъезд к г. Екатеринбург
на участке км 11+400 - км 130+169, Челябинская область"

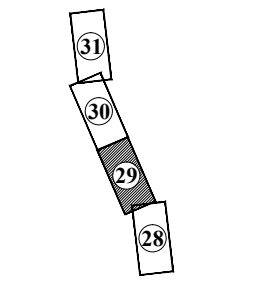
Схема использования территории в период подготовки проекта планировки территории, М 1:2000



УСЛОВНЫЕ ОБОЗНАЧЕНИЯ:

- ГРАНИЦЫ:**
 - зоны планируемого размещения объекта федерального значения (автомобильный транспорт)
 - зоны планируемого размещения объекта местного значения (размещение сельскохозяйственного рынка)
 - кадастровых кварталов
 - земельных участков, прошедших государственный кадастровый учет
- КОНТУРЫ:**
 - объектов капитального строительства, прошедших государственный кадастровый учет
- ПОЯСНИТЕЛЬНЫЕ НАДПИСИ:**
 - 74:20:0040103:69 - кадастровый номер земельного участка
 - 74:20:0040103:647 - кадастровый номер объекта капитального строительства
 - 74:20:0043301 - номер кадастрового квартала
- ТЕРРИТОРИИ:**
 - зона транспортной инфраструктуры
 - зона зеленых насаждений общего пользования
 - зона сельскохозяйственного использования
 - зона планируемого размещения объекта местного значения - сельскохозяйственный рынок
- ТРАНСПОРТНАЯ ИНФРАСТРУКТУРА:**
 - автомобильная дорога
 - водопрopusкная труба
 - барьерное ограждение
 - километровый знак
- ОБЪЕКТЫ ДОРОЖНОГО И ПРИДОРОЖНОГО СЕРВИСА:**
 - стела (ценник АЗС)
- ИНЖЕНЕРНАЯ ИНФРАСТРУКТУРА:**
 - связь
 - подземная линия кабеля связи
- ЗОНЫ С ОСОБЫМИ УСЛОВИЯМИ ИСПОЛЬЗОВАНИЯ ТЕРРИТОРИЙ:**
 - охранная зона объектов электросетевого хозяйства, сведения о границах которых внесены в ГКН
 - охранная зона линейных сооружений связи, сведения о границах которых внесены в ГКН
 - зона минимальных расстояний газопровода

Схема сводки листов (см 121+000 - км 130+169)



					ППТ-2-02				
					Расходы на мероприятия по повышению уровня обустройства автомобильных дорог федерального значения. Установка осевого барьерного ограждения на автомобильной дороге М-5 «Урал» - от Москвы через Рязань, Пензу, Самару, Уфу до Челябинска, подъезд к г. Екатеринбург на участке км 11+400 - км 130+169, Челябинская область				
Изм.	Кол.уч.	Лист	№ док.	Подп.	Дата	Документация по планировке территории линейного объекта	Стдия	Лист	Листов
Разработал	Курочкина	Курочкина					ДПТ	29	31
Проверил	Шпрайзер					Схема использования территории в период подготовки проекта планировки территории (участок км 121+000 - км 130+169), М 1:2000	ООО "МостДорСтрой"		

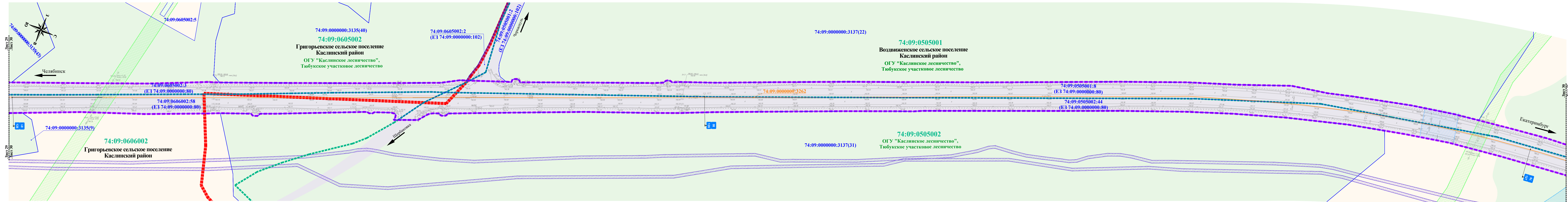
Инв. № подл. Подпись и дата. Взам. инв. №

ДОКУМЕНТАЦИЯ ПО ПЛАНИРОВКЕ ТЕРРИТОРИИ ОБЪЕКТА

"Расходы на мероприятия по повышению уровня обустройства автомобильных дорог федерального значения.

Установка осевого барьерного ограждения на автомобильной дороге М-5 «Урал» - от Москвы через Рязань, Пензу, Самару, Уфу до Челябинска, подъезд к г. Екатеринбург на участке км 11+400 - км 130+169, Челябинская область"

Схема использования территории в период подготовки проекта планировки территории, М 1:2000



УСЛОВНЫЕ ОБОЗНАЧЕНИЯ:

ГРАНИЦЫ:

- - - - - зоны планируемого размещения объекта федерального значения (автомобильный транспорт)
- - - - - поселений
- - - - - кадастровых кварталов
- - - - - земельных участков, прошедших государственный кадастровый учет

КОНТУРЫ:

- объектов капитального строительства, прошедших государственный кадастровый учет

ПОЯСНИТЕЛЬНЫЕ НАДПИСИ:

- 74:20:0040103:69 кадастровый номер земельного участка
- 74:20:0040103:647 кадастровый номер объекта капитального строительства
- 74:20:0043301 номер кадастрового квартала

ТЕРРИТОРИИ:

- зона транспортной инфраструктуры
- зона зеленых насаждений общего пользования
- зона сельскохозяйственного использования

ТРАНСПОРТНАЯ ИНФРАСТРУКТУРА:

- автомобильная дорога
- водопропускная труба
- барьерное ограждение
- K километровый знак


ИНЖЕНЕРНАЯ ИНФРАСТРУКТУРА:

- электроснабжение
- воздушная линия электропередач 10 кВ
- газопровод
- магистральный газопровод

ЗОНЫ С ОСОБЫМИ УСЛОВИЯМИ ИСПОЛЬЗОВАНИЯ ТЕРРИТОРИЙ:

- охранный зона объектов электросетевого хозяйства, сведения о границах которых внесены в ГКН
- охранный зона линейных сооружений связи, сведения о границах которых внесены в ГКН
- охранный зона магистральных газопроводов
- водоохранная зона

Схема сводки листов (км 121+000 - км 130+169)

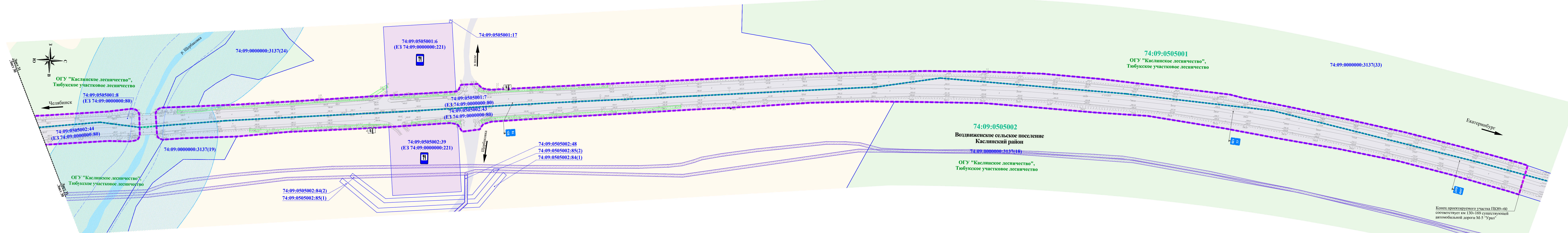


ППТ-2-02						Стдия		
Изм.	Кол.уч.	Лист	№ док.	Подп.	Дата	Лист	Лист	Листов
Разработал	Курочкина			Курочкина		ДПТ	30	31
Проверил	Шпрайзер			Шпрайзер		ООО "МостДорСтрой"		
Расходы на мероприятия по повышению уровня обустройства автомобильных дорог федерального значения. Установка осевого барьерного ограждения на автомобильной дороге М-5 «Урал» - от Москвы через Рязань, Пензу, Самару, Уфу до Челябинска, подъезд к г. Екатеринбург на участке км 11+400 - км 130+169, Челябинская область						Документация по планировке территории линейного объекта		
Схема использования территории в период подготовки проекта планировки территории (участок км 121+000 - км 130+169), М 1:2000						ООО "МостДорСтрой"		

ДОКУМЕНТАЦИЯ ПО ПЛАНИРОВКЕ ТЕРРИТОРИИ ОБЪЕКТА

"Расходы на мероприятия по повышению уровня обустройства автомобильных дорог федерального значения. Установка осевого барьерного ограждения на автомобильной дороге М-5 «Урал» - от Москвы через Рязань, Пензу, Самару, Уфу до Челябинска, подъезд к г. Екатеринбург на участке км 11+400 - км 130+169, Челябинская область"

Схема использования территории в период подготовки проекта планировки территории, М 1:2000



УСЛОВНЫЕ ОБОЗНАЧЕНИЯ:

ГРАНИЦЫ:

- зоны планируемого размещения объекта федерального значения (автомобильный транспорт)
- кадастровых кварталов
- земельных участков, прошедших государственный кадастровый учет

КОНТУРЫ:

- объектов капитального строительства, прошедших государственный кадастровый учет

ПОЯСНИТЕЛЬНЫЕ НАДПИСИ:

- 74:20:0040103:69 кадастровый номер земельного участка
- 74:20:0040103:647 кадастровый номер объекта капитального строительства
- 74:20:0043301 номер кадастрового квартала

ТЕРРИТОРИИ:

- зона транспортной инфраструктуры
- зона зеленых насаждений общего пользования
- зона сельскохозяйственного использования
- зона водных объектов
- общественно-деловая зона

ТРАНСПОРТНАЯ ИНФРАСТРУКТУРА:

- автомобильная дорога
- мост/путепровод
- барьерное ограждение
- километровый знак

ОБЪЕКТЫ ДОРОЖНОГО И ПРИДОРОЖНОГО СЕРВИСА:

- пункт общественного питания
- стела (ценник АЗС)


ИНЖЕНЕРНАЯ ИНФРАСТРУКТУРА:

- электроснабжение
- линия искусственного освещения

ЗОНЫ С ОСОБИМИ УСЛОВИЯМИ ИСПОЛЬЗОВАНИЯ ТЕРРИТОРИЙ:

- охранная зона объектов электросетевого хозяйства
- охранная зона линейных сооружений связи, сведения о границах которых внесены в ГКН
- водоохранная зона
- береговая полоса

Схема сводки листов (км 121+000 - км 130+169)



ППТ-2-02							
Расходы на мероприятия по повышению уровня обустройства автомобильных дорог федерального значения. Установка осевого барьерного ограждения на автомобильной дороге М-5 «Урал» - от Москвы через Рязань, Пензу, Самару, Уфу до Челябинска, подъезд к г. Екатеринбург на участке км 11+400 - км 130+169, Челябинская область							
Изм.	Кол.уч.	Лист	№ док.	Подп.	Дата		
Разработал	Курочкина	Курочкина					
Проверил	Шпрайзер	Шпрайзер					
Документация по планировке территории линейного объекта					Стандия	Лист	Листов
Схема использования территории в период подготовки проекта планировки территории (участок км 121+000 - км 130+169), М 1:2000					ДПТ	31	31
					ООО "МостДорСтрой"		