

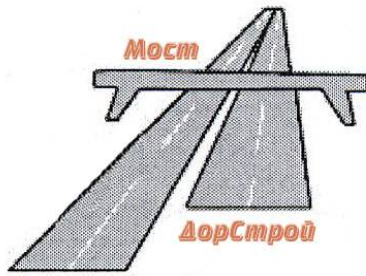
Документация по планировке территории объекта

**«Расходы на мероприятия по повышению уровня обустройства
автомобильных дорог федерального значения.
Установка осевого барьерного ограждения на автомобильной
дороге М-5 «Урал» - от Москвы через Рязань, Пензу, Самару,
Уфу до Челябинска, подъезд к г. Екатеринбург на участке
км 11+400 - км 130+169, Челябинская область»**

**Том 1. Основная (утверждаемая) часть
проекта планировки территории**

Книга 2. Чертёж планировки территории

ППТ-1-ЧПТ



Общество с ограниченной ответственностью

«МостДорСтрой»

ДОКУМЕНТАЦИЯ ПО ПЛАНИРОВКЕ ТЕРРИТОРИИ ОБЪЕКТА

**«Расходы на мероприятия по повышению уровня обустройства
автомобильных дорог федерального значения.**

**Установка осевого барьерного ограждения на автомобильной
дороге М-5 «Урал» - от Москвы через Рязань, Пензу, Самару, Уфу
до Челябинска, подъезд к г. Екатеринбург на участке км 11+400 -
км 130+169, Челябинская область»**

**Том 1. Основная (утверждаемая) часть
проекта планировки территории**

Книга 2. Чертёж планировки территории

ПШТ-1-ЧШТ



Общество с ограниченной ответственностью

«МостДорСтрой»

ДОКУМЕНТАЦИЯ ПО ПЛАНИРОВКЕ ТЕРРИТОРИИ ОБЪЕКТА

**«Расходы на мероприятия по повышению уровня обустройства
автомобильных дорог федерального значения.**

**Установка осевого барьерного ограждения на автомобильной
дороге М-5 «Урал» - от Москвы через Рязань, Пензу, Самару, Уфу
до Челябинска, подъезд к г. Екатеринбург на участке км 11+400 -
км 130+169, Челябинская область»**

**Том 1. Основная (утверждаемая) часть
проекта планировки территории**

Книга 2. Чертёж планировки территории

ППТ-1-ЧПТ

Директор

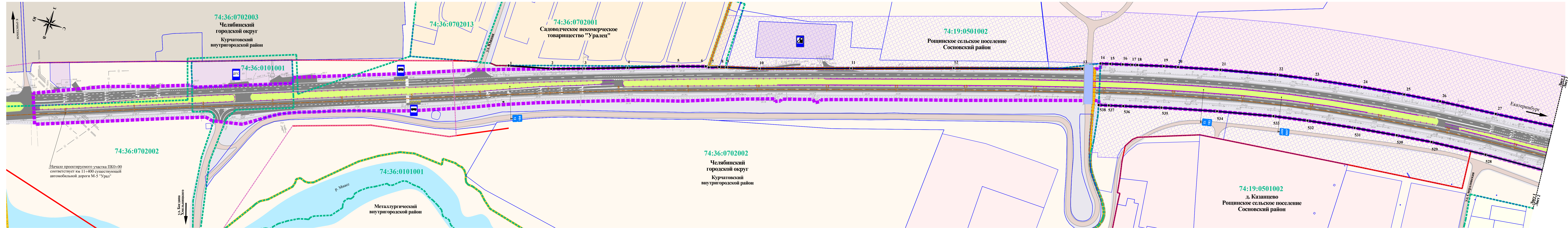


М.Г. Шпрайзер

ДОКУМЕНТАЦИЯ ПО ПЛАНИРОВКЕ ТЕРРИТОРИИ ОБЪЕКТА

"Расходы на мероприятия по повышению уровня обустройства автомобильных дорог федерального значения. Установка осевого барьерного ограждения на автомобильной дороге М-5 «Урал» - от Москвы через Рязань, Пензу, Самару, Уфу до Челябинска, подъезд к г. Екатеринбург на участке км 11+400 - км 130+169, Челябинская область"

Чертёж планировки территории, М 1:2000



УСЛОВНЫЕ ОБОЗНАЧЕНИЯ:

- проектируемые красные линии
- существующие красные линии
- точки перелома красных линий

ГРАНИЦЫ:

- зоны планируемого размещения объекта (автомобильный транспорт)
- зоны планируемого размещения объекта местного значения (проект планировки территории ул. Богдана Хмельницкого с примыканием от ул. Коммунальной до Свердловского трамвая в Курчатовском и Metallургическом районах г. Челябинска)
- городских округов и муниципальных районов
- внутригородских районов Челябинского городского округа
- поселений
- кадастровых кварталов
- земельных участков, прошедших государственный кадастровый учет

ТЕРРИТОРИИ:

- зона транспортной инфраструктуры
- производственная зона
- общественно-деловая зона
- зона коллективных садов
- зона сельскохозяйственного использования
- зона коммунальных объектов городского хозяйства
- зона водных объектов
- планируемая придорожная полоса автомобильной дороги общего пользования федерального значения

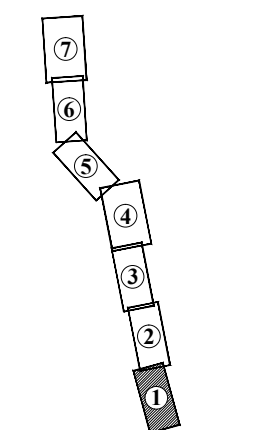
ТРАНСПОРТНАЯ ИНФРАСТРУКТУРА:

- автомобильная дорога федерального значения М5 «Урал»
- автомобильная дорога местного значения
- путепровод
- планируемое металлическое барьерное ограждение
- остановка общественного транспорта
- автозаправочная станция
- пост ДПС

ИНЖЕНЕРНАЯ ИНФРАСТРУКТУРА:

- электропитание**
 - воздушная линия электропередач 10 кВ
 - линия искусственного освещения
- связь**
 - подземная линия кабеля связи
- водоснабжение**
 - магистральный водопровод
- канализация**
 - канализация

Схема сводки листов (км 11+400 - км 23+350)

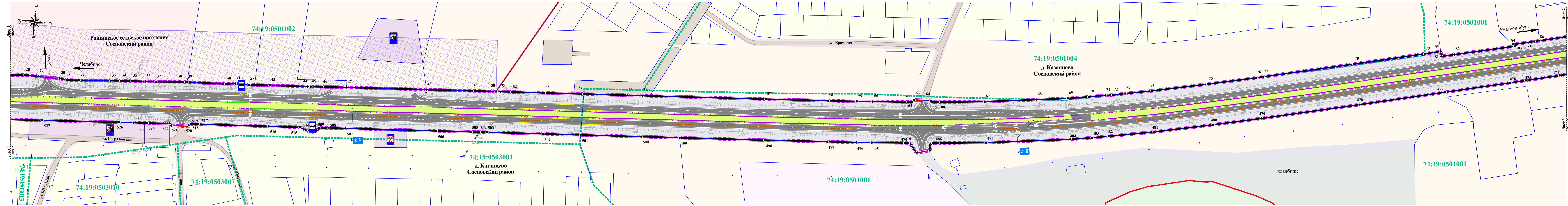


Изм.					Кол.уч.			Лист			№ док.			Подп.			Дата						
<p>ППТ-1-ЧПТ</p> <p>Расходы на мероприятия по повышению уровня обустройства автомобильных дорог федерального значения. Установка осевого барьерного ограждения на автомобильной дороге М-5 «Урал» - от Москвы через Рязань, Пензу, Самару, Уфу до Челябинска, подъезд к г. Екатеринбург на участке км 11+400 - км 130+169, Челябинская область</p> <p>Документация по планировке территории линейного объекта</p> <p>Чертёж планировки территории (участок км 11+400 - км 23+350), М 1:2000</p>																							
<table border="1"> <tr> <td>Стадия</td> <td>Лист</td> <td>Листов</td> </tr> <tr> <td>ДПТ</td> <td>1</td> <td>31</td> </tr> </table>																		Стадия	Лист	Листов	ДПТ	1	31
Стадия	Лист	Листов																					
ДПТ	1	31																					
ООО "МостДорСтрой"																							

ДОКУМЕНТАЦИЯ ПО ПЛАНИРОВКЕ ТЕРРИТОРИИ ОБЪЕКТА

"Расходы на мероприятия по повышению уровня обустройства автомобильных дорог федерального значения. Установка осевого барьерного ограждения на автомобильной дороге М-5 «Урал» - от Москвы через Рязань, Пензу, Самару, Уфу до Челябинска, подъезд к г. Екатеринбург на участке км 11+400 - км 130+169, Челябинская область"

Чертёж планировки территории, М 1:2000



УСЛОВНЫЕ ОБОЗНАЧЕНИЯ:

- проектируемые красные линии
- точки перелома красных линий

ГРАНИЦЫ:

- зоны планируемого размещения объекта федерального значения (автомобильный транспорт)
- кадастровых кварталов
- земельных участков, прошедших государственный кадастровый учет

ТЕРРИТОРИИ:

- зона транспортной инфраструктуры
- зона сельскохозяйственного использования
- зона усадебной и коттеджной застройки
- коммунально-складская зона
- производственная зона
- зона кладбищ
- общественно-деловая зона
- зона культовых зданий
- зона зеленых насаждений общего пользования
- планируемая придорожная полоса автомобильной дороги общего пользования федерального значения

ТРАНСПОРТНАЯ ИНФРАСТРУКТУРА:

- автомобильная дорога федерального значения М5 "Урал"
- автомобильная дорога местного значения
- планируемое металлическое барьерное ограждение

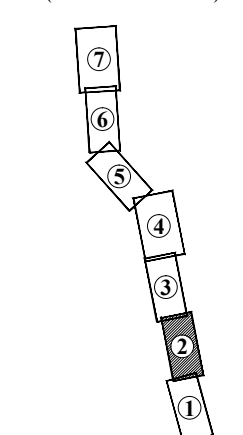
ОБЪЕКТЫ ДОРОЖНОГО И ПРИДОРОЖНОГО СЕРВИСА:

- автозаправочная станция
- остановка общественного транспорта
- подлежащий ликвидации объект придорожного сервиса

ИНЖЕНЕРНАЯ ИНФРАСТРУКТУРА:

- электроснабжение
 - воздушная линия электропередач 10 кВ
 - линия искусственного освещения
- связь
 - подземная линия кабеля связи
- газопровод
 - магистральный газопровод

Схема сводки листов (км 11+400 - км 23+350)



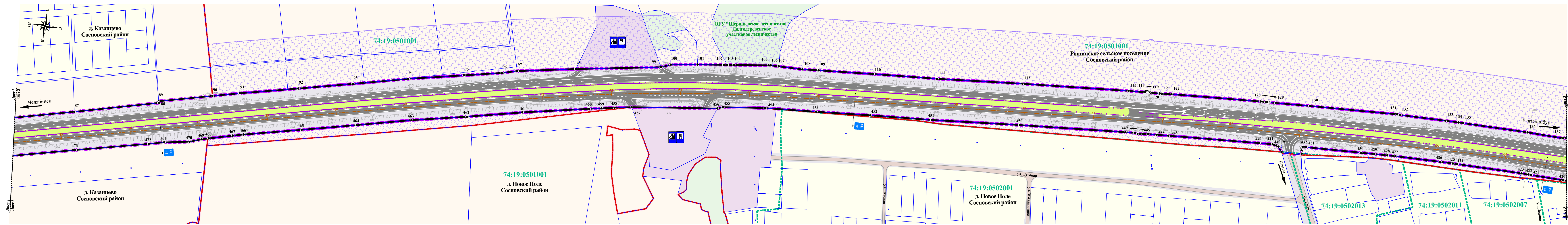
ППТ-1-ЧПТ					
Расходы на мероприятия по повышению уровня обустройства автомобильных дорог федерального значения. Установка осевого барьерного ограждения на автомобильной дороге М-5 «Урал» - от Москвы через Рязань, Пензу, Самару, Уфу до Челябинска, подъезд к г. Екатеринбург на участке км 11+400 - км 130+169, Челябинская область					
Изм.	Кол.уч.	Лист	№ док.	Подп.	Дата
Разработал	Курочкина	Курочкина			
Проверил	Шпрайзер	Шпрайзер			
Документация по планировке территории линейного объекта					Страницы
					Лист
					Листов
Чертёж планировки территории (участок км 11+400 - км 23+350), М 1:2000					ООО "МостДорСтрой"

ДОКУМЕНТАЦИЯ ПО ПЛАНИРОВКЕ ТЕРРИТОРИИ ОБЪЕКТА

"Расходы на мероприятия по повышению уровня обустройства автомобильных дорог федерального значения.

Установка осевого барьерного ограждения на автомобильной дороге М-5 «Урал» - от Москвы через Рязань, Пензу, Самару, Уфу до Челябинска, подъезд к г. Екатеринбург на участке км 11+400 - км 130+169, Челябинская область"

Чертёж планировки территории, М 1:2000



УСЛОВНЫЕ ОБОЗНАЧЕНИЯ:

- проектируемые красные линии
- точки перелома красных линий

ГРАНИЦЫ:

- зоны планируемого размещения объекта федерального значения (автомобильный транспорт)
- населенных пунктов
- кадастровых кварталов
- земельных участков, прошедших государственный кадастровый учет

ТЕРРИТОРИИ:

- зона транспортной инфраструктуры
- зона усадебной и коттеджной застройки
- общественно-деловая зона

ТРАНСПОРТНАЯ ИНФРАСТРУКТУРА:

- зона зеленых насаждений общего пользования
- зона сельскохозяйственного использования
- планируемая придорожная полоса автомобильной дороги общего пользования федерального значения

ТРАНСПОРТНАЯ ИНФРАСТРУКТУРА:

- автомобильная дорога федерального значения М5 "Урал"
- автомобильная дорога местного значения
- водопропускная труба
- планируемое металлическое барьерное ограждение

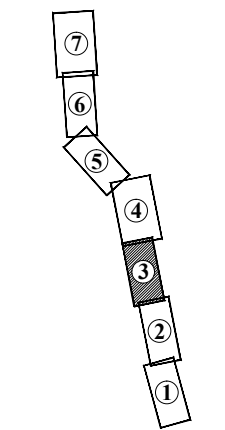
ОБЪЕКТЫ ДОРОЖНОГО И ПРИДОРОЖНОГО СЕРВИСА:

- автозаправочная станция
- пункт общественного питания

ИНЖЕНЕРНАЯ ИНФРАСТРУКТУРА:

- электроснабжение
- воздушная линия электропередач 10 кВ
- линия искусственного освещения
- газопровод
- магистральный газопровод

Схема сводки листов

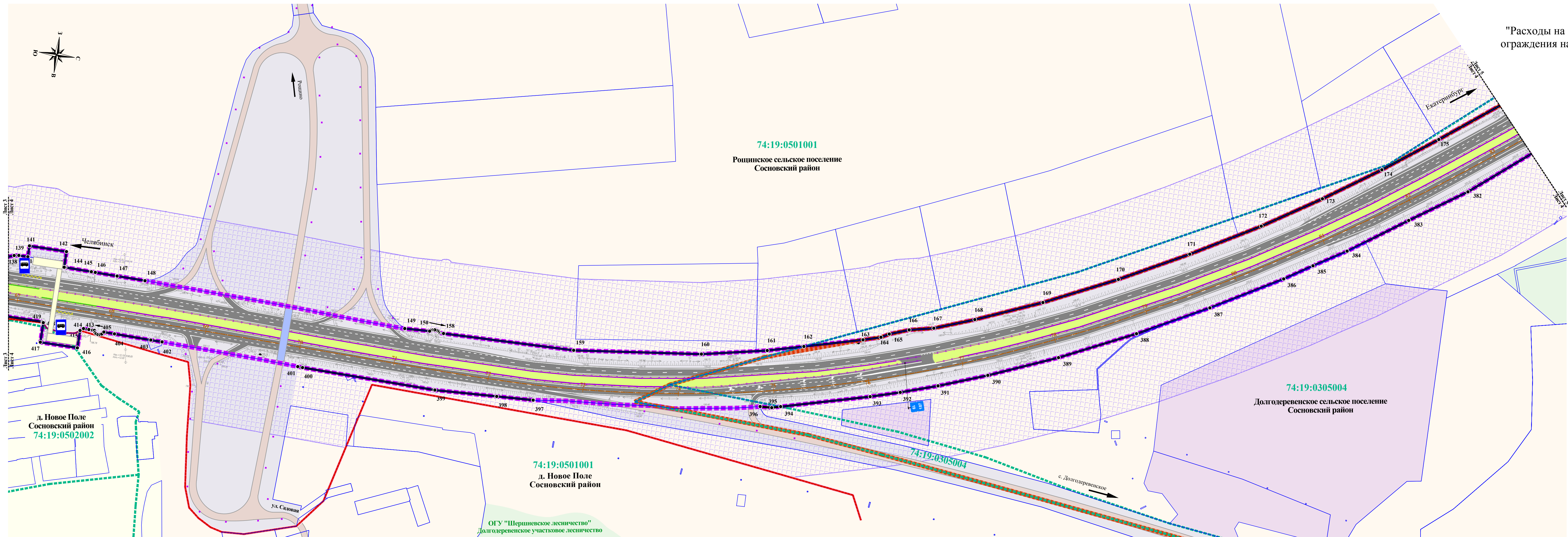


				ППТ-1-ЧПТ		
Расходы на мероприятия по повышению уровня обустройства автомобильных дорог федерального значения. Установка осевого барьерного ограждения на автомобильной дороге М-5 «Урал» - от Москвы через Рязань, Пензу, Самару, Уфу до Челябинска, подъезд к г. Екатеринбург на участке км 11+400 - км 130+169, Челябинская область						
Изм.	Кол.уч.	Лист	№ док.	Подп.	Дата	Стадия
		Разработал	Курочкина	Курочкина		Лист
		Проверил	Шпрайзер	Шпрайзер		Листов
						ДПТ
						3
						31
Чертеж планировки территории (участок км 11+400 - км 23+350), М 1:2000						ООО "МостДорСтрой"

Имя, № подл., Подпись и дата, Размер шрифта

ДОКУМЕНТАЦИЯ ПО ПЛАНИРОВКЕ ТЕРРИТОРИИ ОБЪЕКТА
 "Расходы на мероприятия по повышению уровня обустройства автомобильных дорог федерального значения. Установка осевого барьерного ограждения на автомобильной дороге М-5 «Урал» - от Москвы через Рязань, Пензу, Самару, Уфу до Челябинска, подъезд к г. Екатеринбург на участке км 11+400 - км 130+169, Челябинская область"

Чертеж планировки территории, М 1:2000



ГРАНИЦЫ:

- зоны планируемого размещения объекта федерального значения (автомобильный транспорт)
- населенных пунктов
- поселений
- кадастровых кварталов
- земельных участков, прошедших государственный кадастровый учет

ТЕРРИТОРИИ:

- зона усадебной и коттеджной застройки
- зона усадебной и коттеджной застройки
- общественно-деловая зона
- зона зеленых насаждений общего пользования
- зона сельскохозяйственного использования
- планируемая придорожная полоса автомобильной дороги общего пользования федерального значения

УСЛОВНЫЕ ОБОЗНАЧЕНИЯ:

- проектируемые красные линии
- точки перелома красных линий

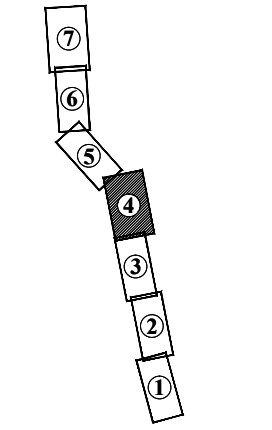
ИНЖЕНЕРНАЯ ИНФРАСТРУКТУРА:

- электроснабжение**
- воздушная линия электропередач 10 кВ
- линия искусственного освещения
- газопровод**
- магистральный газопровод

ТРАНСПОРТНАЯ ИНФРАСТРУКТУРА:

- автомобильная дорога федерального значения М5 "Урал"
- автомобильная дорога местного значения
- путепровод
- надземный пешеходный переход
- водопропускная труба
- планируемое металлическое барьерное ограждение
- остановка общественного транспорта

Схема сводки листов
(км 11+400 - км 23+350)



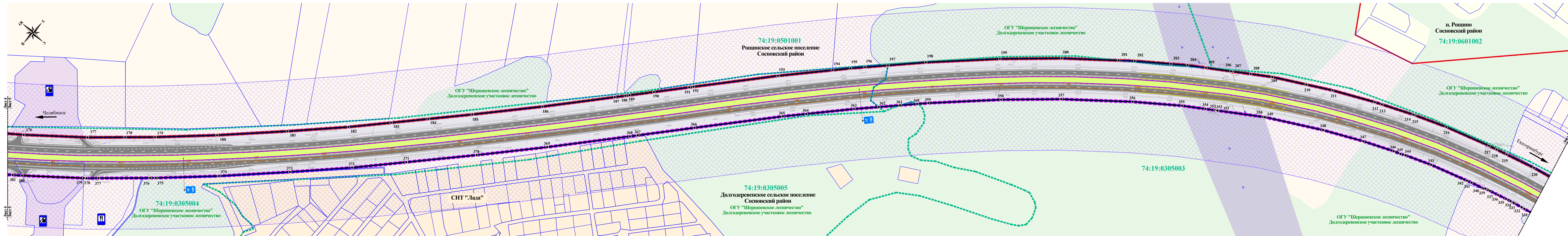
ППТ-1-ЧПТ					
Расходы на мероприятия по повышению уровня обустройства автомобильных дорог федерального значения. Установка осевого барьерного ограждения на автомобильной дороге М-5 «Урал» - от Москвы через Рязань, Пензу, Самару, Уфу до Челябинска, подъезд к г. Екатеринбург на участке км 11+400 - км 130+169, Челябинская область					
Изм.	Кол.уч.	Лист	№ док.	Подп.	Дата
Разработал	Курочкина	Курочкина			
Проверил	Шпрайзер	Шпрайзер			
					Стадия
					Лист
					Листов
Документация по планировке территории линейного объекта					ДПТ
Чертеж планировки территории (участок км 11+400 - км 23+350), М 1:2000					4
					31
ООО "МостДорСтрой"					

Имя, № подл., Подпись и дата, Размер шрифта

ДОКУМЕНТАЦИЯ ПО ПЛАНИРОВКЕ ТЕРРИТОРИИ ОБЪЕКТА

"Расходы на мероприятия по повышению уровня обустройства автомобильных дорог федерального значения. Установка осевого барьерного ограждения на автомобильной дороге М-5 «Урал» - от Москвы через Рязань, Пензу, Самару, Уфу до Челябинска, подъезд к г. Екатеринбург на участке км 11+400 - км 130+169, Челябинская область"

Чертёж планировки территории, М 1:2000



УСЛОВНЫЕ ОБОЗНАЧЕНИЯ:

- проектируемые красные линии
- точки перелома красных линий

ГРАНИЦЫ:

- зоны планируемого размещения объекта федерального значения (автомобильный транспорт)
- поселений
- кадастровых кварталов
- земельных участков, прошедших государственный кадастровый учет

ТЕРРИТОРИИ:

- зона транспортной инфраструктуры
- зона садоводства и коттеджной застройки
- зона коллективных садов
- зона зеленых насаждений общего пользования
- зона сельскохозяйственного использования
- общественно-деловая зона
- зона трубопроводного транспорта (газопроводов)
- планируемая придорожная полоса автомобильной дороги общего пользования федерального значения

ТРАНСПОРТНАЯ ИНФРАСТРУКТУРА:

- автомобильная дорога федерального значения М5 «Урал»
- водопроводная труба
- планируемое металлическое барьерное ограждение

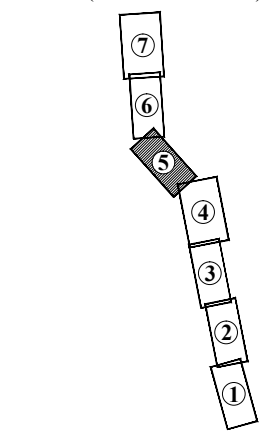
ОБЪЕКТЫ ДОРОЖНОГО И ПРИДОРОЖНОГО СЕРВИСА:

- автозаправочная станция
- пункт общественного питания

ИНЖЕНЕРНАЯ ИНФРАСТРУКТУРА:

- электроснабжение
- воздушная линия электропередач 10 кВ
- линия искусственного освещения
- связь
- подземная линия кабеля связи
- газопровод
- магистральный газопровод

Схема сводки листов (км 11+400 - км 23+350)

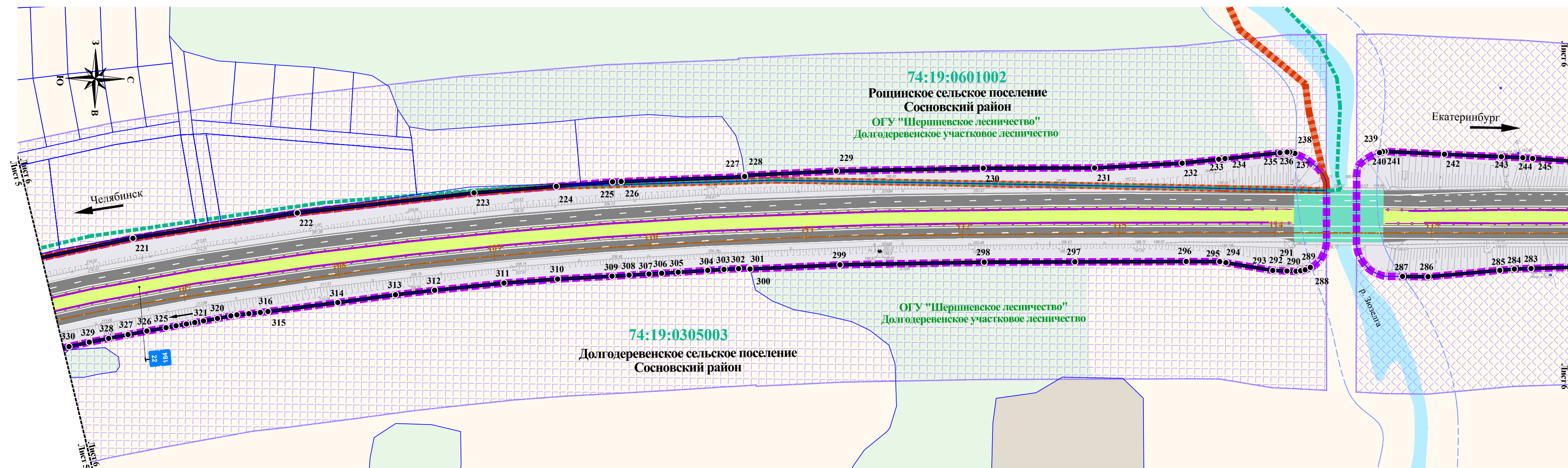


ППТ-1-ЧПТ				
Расходы на мероприятия по повышению уровня обустройства автомобильных дорог федерального значения. Установка осевого барьерного ограждения на автомобильной дороге М-5 «Урал» - от Москвы через Рязань, Пензу, Самару, Уфу до Челябинска, подъезд к г. Екатеринбург на участке км 11+400 - км 130+169, Челябинская область				
Изм.	Кол.уч.	Лист	№ док.	Подп.
Разработал	Курочкина	Игоревна		
Проверил	Шпрайзер			
Документация по планировке территории линейного объекта				
		Студия	Лист	Листов
		ДПТ	5	31
Чертёж планировки территории (участок км 11+400 - км 23+350), М 1:2000				
ООО "МостДорСтрой"				

ДОКУМЕНТАЦИЯ ПО ПЛАНИРОВКЕ ТЕРРИТОРИИ ОБЪЕКТА

"Расходы на мероприятия по повышению уровня обустройства автомобильных дорог федерального значения.
Установка осевого барьерного ограждения на автомобильной дороге М-5 «Урал» - от Москвы через Рязань, Пензу, Самару, Уфу до Челябинска,
подъезд к г. Екатеринбург на участке км 11+400 - км 130+169, Челябинская область"

Чертёж планировки территории, М 1:2000



УСЛОВНЫЕ ОБОЗНАЧЕНИЯ:

- проектируемые красные линии
- точки перелома красных линий

ГРАНИЦЫ:

- зоны планируемого размещения объекта федерального значения (автомобильный транспорт)
- поселений
- кадастровых кварталов
- земельных участков, прошедших государственный кадастровый учет
- береговая полоса

ТЕРРИТОРИИ:

- зона транспортной инфраструктуры
- зона зеленых насаждений общего пользования
- зона сельскохозяйственного использования
- коммунально-складская зона
- зона водных объектов
- планируемая придорожная полоса автомобильной дороги общего пользования федерального значения

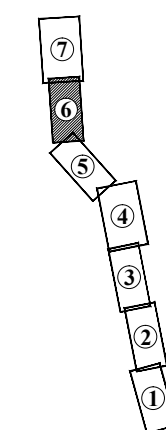
ТРАНСПОРТНАЯ ИНФРАСТРУКТУРА:

- автомобильная дорога федерального значения М5 "Урал"
- мост
- планируемое металлическое барьерное ограждение

ИНЖЕНЕРНАЯ ИНФРАСТРУКТУРА:

- электроснабжение
- воздушная линия электропередач 10 кВ

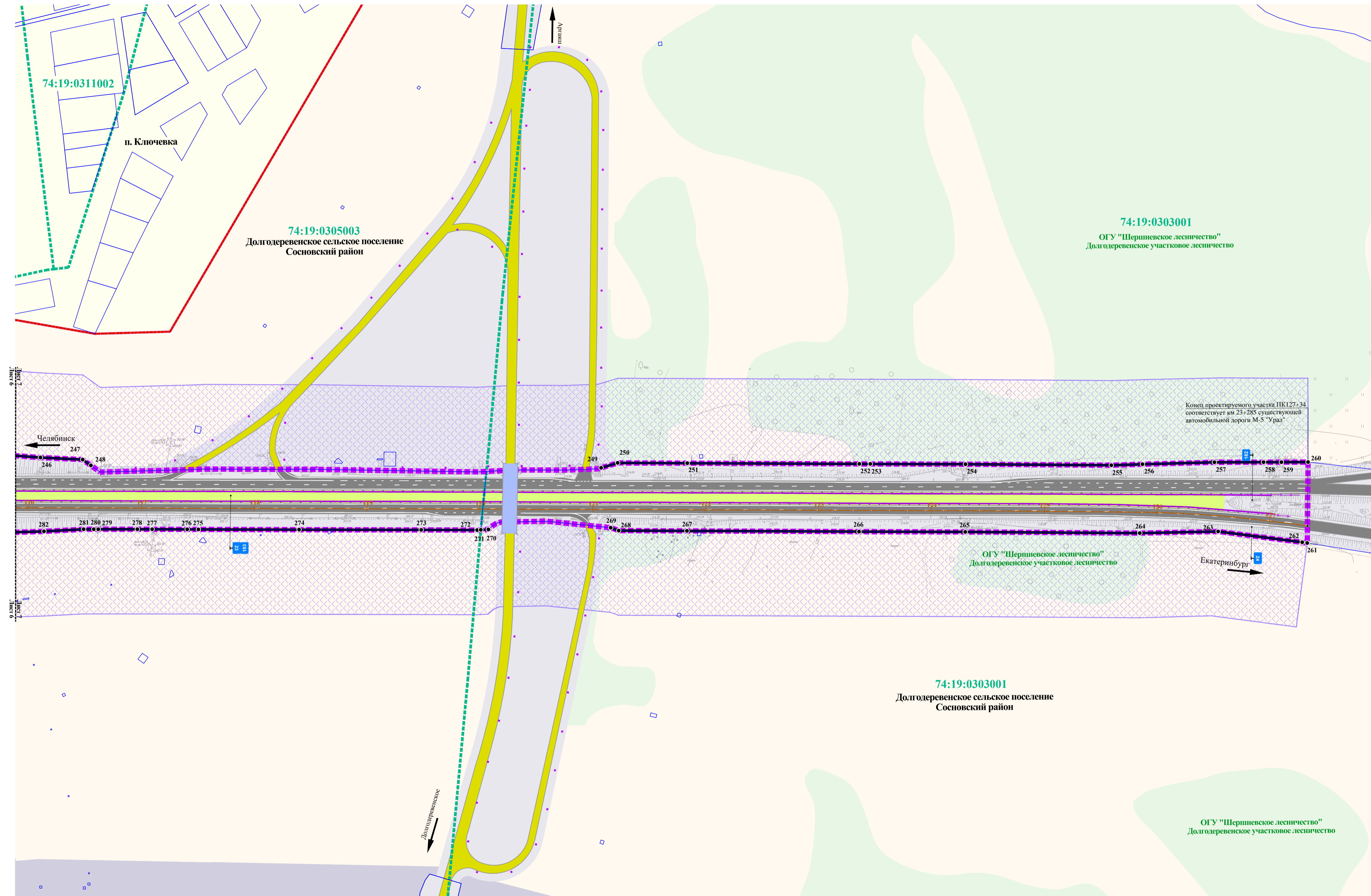
Схема сводки листов
(км 11+400 - км 23+350)



ППТ-1-ЧПТ					
Расходы на мероприятия по повышению уровня обустройства автомобильных дорог федерального значения. Установка осевого барьерного ограждения на автомобильной дороге М-5 «Урал» - от Москвы через Рязань, Пензу, Самару, Уфу до Челябинска, подъезд к г. Екатеринбург на участке км 11+400 - км 130+169, Челябинская область					
Изм.	Кол.уч.	Лист	№ док.	Подп.	Дата
Разработал	Курочкина	Курочкина			
Проверил	Шпрайзер	Шпрайзер			
Документация по планировке территории линейного объекта				Стадия	Лист
				ДПТ	6
Чертёж планировки территории (участок км 11+400 - км 23+350), М 1:2000				ООО "МостДорСтрой"	
				Листов	31

ДОКУМЕНТАЦИЯ ПО ПЛАНИРОВКЕ ТЕРРИТОРИИ ОБЪЕКТА
 "Расходы на мероприятия по повышению уровня обустройства автомобильных дорог федерального значения. Установка осевого барьерного ограждения на автомобильной дороге М-5 «Урал» - от Москвы через Рязань, Пензу, Самару, Уфу до Челябинска, подъезд к г. Екатеринбург на участке км 11+400 - км 130+169, Челябинская область"

Чертёж планировки территории, М 1:2000



УСЛОВНЫЕ ОБОЗНАЧЕНИЯ:

- проектируемые красные линии
- точки перелома красных линий

ГРАНИЦЫ:

- зоны планируемого размещения объекта федерального значения (автомобильный транспорт)
- кадастровых кварталов
- земельных участков, прошедших государственный кадастровый учет

ТЕРРИТОРИИ:

- зона транспортной инфраструктуры
- зона зеленых насаждений общего пользования
- зона сельскохозяйственного использования
- зона усадебной и коттеджной застройки
- планируемая придорожная полоса автомобильной дороги общего пользования федерального значения


ИНЖЕНЕРНАЯ ИНФРАСТРУКТУРА:

- электроснабжение**
- воздушная линия электропередач 110 кВ
- линия искусственного освещения
- водоснабжение**
- магистральный водопровод

ТРАНСПОРТНАЯ ИНФРАСТРУКТУРА:

- автомобильная дорога федерального значения М5 "Урал"
- автомобильная дорога регионального значения
- путепровод
- планируемое металлическое барьерное ограждение

Схема сборки листов
(км 11+400 - км 23+350)



ППТ-1-ЧПТ					
Расходы на мероприятия по повышению уровня обустройства автомобильных дорог федерального значения. Установка осевого барьерного ограждения на автомобильной дороге М-5 «Урал» - от Москвы через Рязань, Пензу, Самару, Уфу до Челябинска, подъезд к г. Екатеринбург на участке км 11+400 - км 130+169, Челябинская область					
Изм.	Кол.уч.	Лист	№ док.	Подп.	Дата
Разработал	Курочкина	Курочкина			
Проверил	Шпрайзер	Шпрайзер			
Документация по планировке территории линейного объекта				Стадия	Лист
				ДПТ	31
Чертёж планировки территории (участок км 11+400 - км 23+350), М 1:2000				ООО "МостДорСтрой"	

ДОКУМЕНТАЦИЯ ПО ПЛАНИРОВКЕ ТЕРРИТОРИИ ОБЪЕКТА

"Расходы на мероприятия по повышению уровня обустройства автомобильных дорог федерального значения.

Установка осевого барьерного ограждения на автомобильной дороге М-5 «Урал» - от Москвы через Рязань, Пензу, Самару, Уфу до Челябинска, подъезд к г. Екатеринбург на участке км 11+400 - км 130+169, Челябинская область"

Чертёж планировки территории, М 1:2000

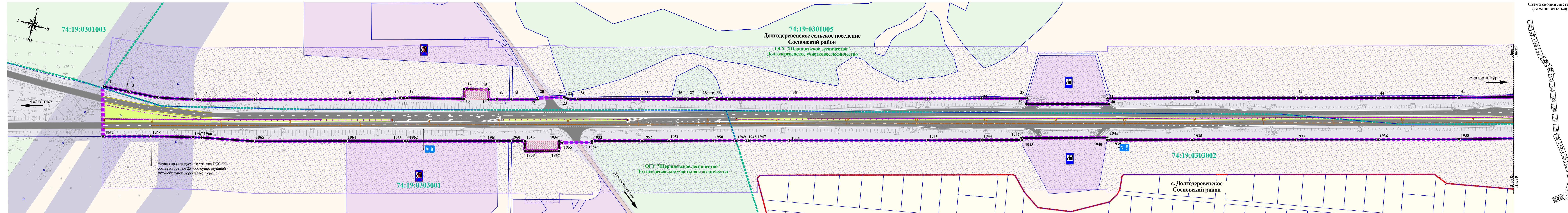
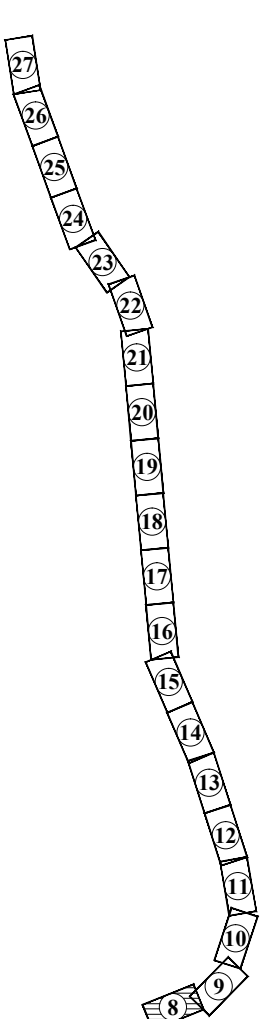


Схема сводки листов
(км 25+000 - км 65+678)



УСЛОВНЫЕ ОБОЗНАЧЕНИЯ:

- проектируемые красные линии
- точки перелома красных линий

ГРАНИЦЫ:

- зоны планируемого размещения объекта федерального значения (автомобильный транспорт)
- населенных пунктов
- поселений
- кадастровых кварталов
- земельных участков, прошедших государственный кадастровый учет

ТЕРРИТОРИИ:

- зона транспортной инфраструктуры
- зона усадебной и коттеджной застройки
- общественно-деловая зона
- зона зеленых насаждений общего пользования

ГРАНИЦЫ:

- зона сельскохозяйственного использования
- зона трубопроводного транспорта (газопроводов)
- планируемая придорожная полоса автомобильной дороги общего пользования федерального значения

ТРАНСПОРТНАЯ ИНФРАСТРУКТУРА:

- автомобильная дорога федерального значения М5 "Урал"
- автомобильная дорога местного значения
- планируемое металлическое барьерное ограждение
- водопропускная труба

ОБЪЕКТЫ ДОРОЖНОГО И ПРИДОРОЖНОГО СЕРВИСА:

- автозаправочная станция
- подлежащая ликвидации автозаправочная станция
- территории перспективного размещения объектов дорожного сервиса

ИНЖЕНЕРНАЯ ИНФРАСТРУКТУРА:


- электроснабжение
- воздушная линия электропередач 10 кВ
- линия искусственного освещения
- связь
- подземная линия кабеля связи

					ППТ-1-ЧПТ			
					Расходы на мероприятия по повышению уровня обустройства автомобильных дорог федерального значения. Установка осевого барьерного ограждения на автомобильной дороге М-5 «Урал» - от Москвы через Рязань, Пензу, Самару, Уфу до Челябинска, подъезд к г. Екатеринбург на участке км 11+400 - км 130+169, Челябинская область			
Изм.	Кол.уч.	Лист	№ док.	Подп.	Дата	Документация по планировке территории линейного объекта		
		Разработал	Курочкина	Курочкина		Студия	Лист	
		Проверил	Шпрайзер	Шпрайзер		ДПТ	8	
					Чертёж планировки территории (участок км 25+000 - км 65+678), М 1:2000		Листов	31
					ООО "МостДорСтрой"			

ДОКУМЕНТАЦИЯ ПО ПЛАНИРОВКЕ ТЕРРИТОРИИ ОБЪЕКТА

"Расходы на мероприятия по повышению уровня обустройства автомобильных дорог федерального значения.
Установка осевого барьерного ограждения на автомобильной дороге М-5 «Урал» - от Москвы через Рязань, Пензу, Самару, Уфу до Челябинска,
подъезд к г. Екатеринбург на участке км 11+400 - км 130+169, Челябинская область"

Чертеж планировки территории, М 1:2000



ДОКУМЕНТАЦИЯ ПО ПЛАНИРОВКЕ ТЕРРИТОРИИ ОБЪЕКТА

"Расходы на мероприятия по повышению уровня обустройства автомобильных дорог федерального значения.

Установка осевого барьерного ограждения на автомобильной дороге М-5 «Урал» - от Москвы через Рязань, Пензу, Самару, Уфу до Челябинска, подъезд к г. Екатеринбург на участке км 11+400 - км 130+169, Челябинская область"

Чертёж планировки территории, М 1:2000



УСЛОВНЫЕ ОБОЗНАЧЕНИЯ:

- проектируемые красные линии
- точки перелома красных линий

ГРАНИЦЫ:

- зоны планируемого размещения объекта федерального значения (автомобильный транспорт)
- кадастровых кварталов
- земельных участков, прошедших государственный кадастровый учет

ТЕРРИТОРИИ:

- зона транспортной инфраструктуры
- общественно-деловая зона
- зона зеленых насаждений общего пользования
- зона сельскохозяйственного использования
- зона трубопроводного транспорта (газопроводов)
- планируемая придорожная полоса автомобильной дороги общего пользования федерального значения

ИНЖЕНЕРНАЯ ИНФРАСТРУКТУРА:

- электроснабжение
- воздушная линия электропередач 0,4 кВ
- связь
- подземная линия кабеля связи
- газопровод
- магистральный газопровод


ОБЪЕКТЫ ДОРОЖНОГО И ПРИДОРОЖНОГО СЕРВИСА:

- автозаправочная станция
- пункт общественного питания

ТРАНСПОРТНАЯ ИНФРАСТРУКТУРА:

- автомобильная дорога федерального значения М5 "Урал"
- автомобильная дорога местного значения
- планируемое металлическое барьерное ограждение

Схема сводки листов (км 25+000 - км 65+678)



Имя, № подл., Подпись и дата, Размер шрифта

						ППТ-1-ЧПТ			
						Расходы на мероприятия по повышению уровня обустройства автомобильных дорог федерального значения. Установка осевого барьерного ограждения на автомобильной дороге М-5 «Урал» - от Москвы через Рязань, Пензу, Самару, Уфу до Челябинска, подъезд к г. Екатеринбург на участке км 11+400 - км 130+169, Челябинская область.			
Изм.	Кол.уч.	Лист	№ док.	Подп.	Дата	Документация по планировке территории линейного объекта	Стандия	Лист	Листов
Разработал	Курочкина	Курочкина	Курочкина				ДПТ	10	31
Проверил	Шпрайзер	Шпрайзер					ООО "МостДорСтрой"		
						Чертёж планировки территории (участок км 25+000 - км 65+678), М 1:2000			

ДОКУМЕНТАЦИЯ ПО ПЛАНИРОВКЕ ТЕРРИТОРИИ ОБЪЕКТА

"Расходы на мероприятия по повышению уровня обустройства автомобильных дорог федерального значения.

Установка осевого барьерного ограждения на автомобильной дороге М-5 «Урал» - от Москвы через Рязань, Пензу, Самару, Уфу до Челябинска, подъезд к г. Екатеринбург на участке км 11+400 - км 130+169, Челябинская область"

Чертёж планировки территории, М 1:2000

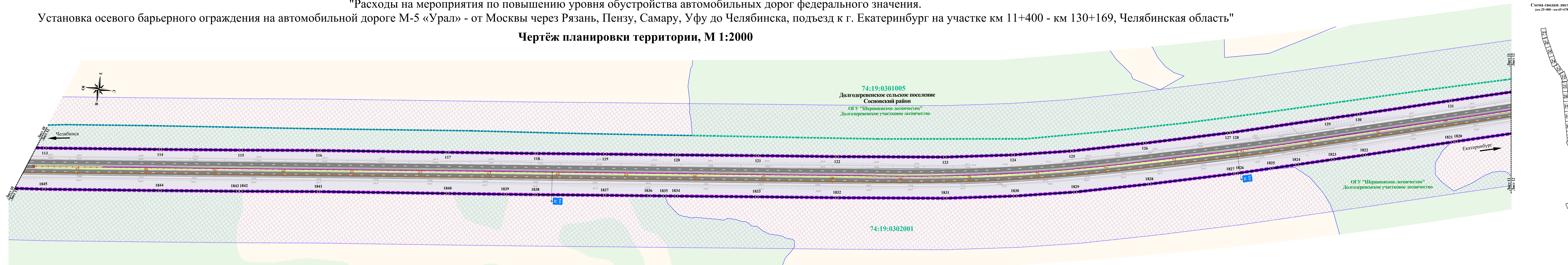


Схема сводки листов
(км 25+000 - км 65+678)

УСЛОВНЫЕ ОБОЗНАЧЕНИЯ:

- проектируемые красные линии
- точки перелома красных линий

ГРАНИЦЫ:

- зоны планируемого размещения объекта федерального значения (автомобильный транспорт)
- кадастровых кварталов
- земельных участков, прошедших государственный кадастровый учет

ТЕРРИТОРИИ:

- зона транспортной инфраструктуры
- зона зеленых насаждений общего пользования
- зона сельскохозяйственного использования
- планируемая придорожная полоса автомобильной дороги общего пользования федерального значения

ТРАНСПОРТНАЯ ИНФРАСТРУКТУРА:

- автомобильная дорога федерального значения М5 "Урал"
- планируемое металлическое барьерное ограждение

ППТ-1-ЧПТ					
Расходы на мероприятия по повышению уровня обустройства автомобильных дорог федерального значения. Установка осевого барьерного ограждения на автомобильной дороге М-5 «Урал» - от Москвы через Рязань, Пензу, Самару, Уфу до Челябинска, подъезд к г. Екатеринбург на участке км 11+400 - км 130+169, Челябинская область					
Изм.	Кол.уч.	Лист	№ док.	Подп.	Дата
Разработал		Курочкина	Курочкина		
Проверил		Шпрайзер	Шпрайзер		
Документация по планировке территории линейного объекта					
Чертёж планировки территории (участок км 25+000 - км 65+678), М 1:2000			Стадия	Лист	Листов
			ДПТ	11	31
			ООО "МостДорСтрой"		

Имя, № подл., Подпись и дата, Размен инв. №

ДОКУМЕНТАЦИЯ ПО ПЛАНИРОВКЕ ТЕРРИТОРИИ ОБЪЕКТА

"Расходы на мероприятия по повышению уровня обустройства автомобильных дорог федерального значения.

Установка осевого барьерного ограждения на автомобильной дороге М-5 «Урал» - от Москвы через Рязань, Пензу, Самару, Уфу до Челябинска, подъезд к г. Екатеринбург на участке км 11+400 - км 130+169, Челябинская область"

Чертёж планировки территории, М 1:2000

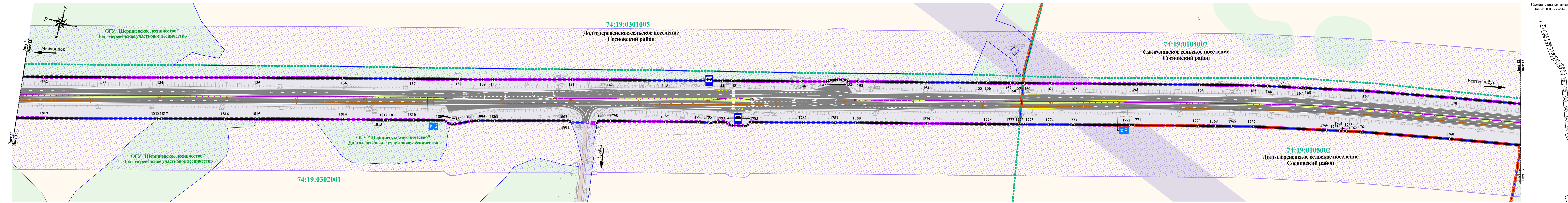



Схема сводки листов
(км 25+000 - км 65+678)



УСЛОВНЫЕ ОБОЗНАЧЕНИЯ:

- проектируемые красные линии
- точки перелома красных линий

ГРАНИЦЫ:

- зоны планируемого размещения объекта федерального значения (автомобильный транспорт)
- поселений
- кадастровых кварталов
- земельных участков, прошедших государственный кадастровый учет

ТЕРРИТОРИИ:

- зона транспортной инфраструктуры
- зона зеленых насаждений общего пользования
- зона сельскохозяйственного использования
- зона ЛЭП
- планируемая придорожная полоса автомобильной дороги общего пользования федерального значения

ТРАНСПОРТНАЯ ИНФРАСТРУКТУРА:

- автомобильная дорога федерального значения М5 "Урал"
- автомобильная дорога местного значения
- водопропускная труба
- планируемое металлическое барьерное ограждение
- остановка общественного транспорта

ИНЖЕНЕРНАЯ ИНФРАСТРУКТУРА:

- электроснабжение
- воздушная линия электропередач 10 кВ

ППТ-1-ЧПТ							
Расходы на мероприятия по повышению уровня обустройства автомобильных дорог федерального значения. Установка осевого барьерного ограждения на автомобильной дороге М-5 «Урал» - от Москвы через Рязань, Пензу, Самару, Уфу до Челябинска, подъезд к г. Екатеринбург на участке км 11+400 - км 130+169, Челябинская область							
Изм.	Кол.уч.	Лист	№ док.	Подп.	Дата		
Разработал	Курочкина	Курочкина					
Проверил	Шпрайзер	Шпрайзер					
Документация по планировке территории линейного объекта					Стадия	Лист	Листов
					ДПТ	12	31
Чертёж планировки территории (участок км 25+000 - км 65+678), М 1:2000					ООО "МостДорСтрой"		

ДОКУМЕНТАЦИЯ ПО ПЛАНИРОВКЕ ТЕРРИТОРИИ ОБЪЕКТА

"Расходы на мероприятия по повышению уровня обустройства автомобильных дорог федерального значения.

Установка осевого барьерного ограждения на автомобильной дороге М-5 «Урал» - от Москвы через Рязань, Пензу, Самару, Уфу до Челябинска, подъезд к г. Екатеринбург на участке км 11+400 - км 130+169, Челябинская область"

Чертёж планировки территории, М 1:2000

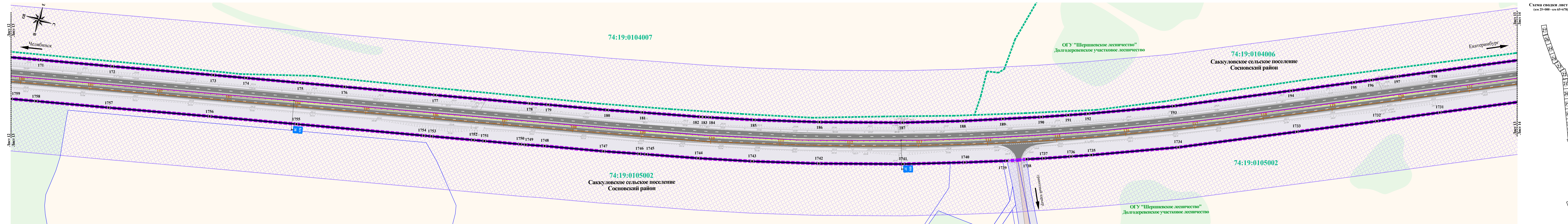
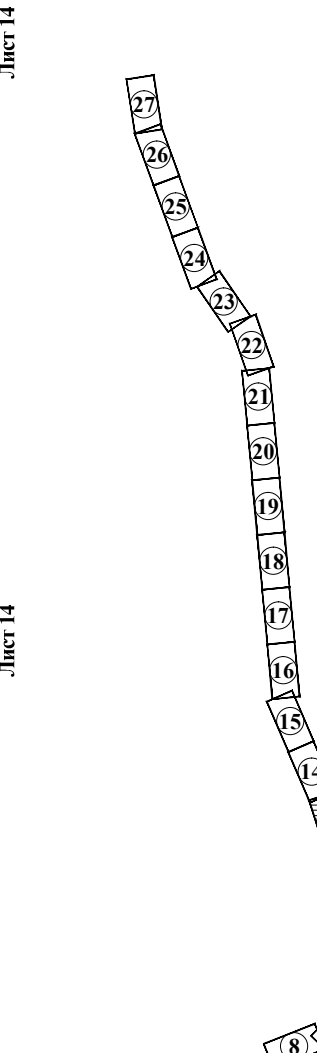


Схема сводки листов
(км 25+000 - км 65+678)



УСЛОВНЫЕ ОБОЗНАЧЕНИЯ:

- проектируемые красные линии
- 1 точки перелома красных линий

ГРАНИЦЫ:

- зоны планируемого размещения объекта федерального значения (автомобильный транспорт)
- кадастровых кварталов
- земельных участков, прошедших государственный кадастровый учет

ТЕРРИТОРИИ:

- зона транспортной инфраструктуры
- зона зеленых насаждений общего пользования
- зона сельскохозяйственного использования
- планируемая придорожная полоса автомобильной дороги общего пользования федерального значения

ТРАНСПОРТНАЯ ИНФРАСТРУКТУРА:

- автомобильная дорога федерального значения М5 "Урал"
- автомобильная дорога местного значения
- водопропускная труба
- планируемое металлическое барьерное ограждение

ППТ-1-ЧПТ					
Расходы на мероприятия по повышению уровня обустройства автомобильных дорог федерального значения. Установка осевого барьерного ограждения на автомобильной дороге М-5 «Урал» - от Москвы через Рязань, Пензу, Самару, Уфу до Челябинска, подъезд к г. Екатеринбург на участке км 11+400 - км 130+169, Челябинская область					
Изм.	Кол.уч.	Лист	№ док.	Подп.	Дата
Разработал	Курочкина	Курочкина			
Проверил	Шпрайзер	Шпрайзер			
Документация по планировке территории линейного объекта					
			Стадия	Лист	Листов
			ДПТ	13	31
Чертёж планировки территории (участок км 25+000 - км 65+678), М 1:2000					
ООО "МостДорСтрой"					

ДОКУМЕНТАЦИЯ ПО ПЛАНИРОВКЕ ТЕРРИТОРИИ ОБЪЕКТА

"Расходы на мероприятия по повышению уровня обустройства автомобильных дорог федерального значения.

Установка осевого барьерного ограждения на автомобильной дороге М-5 «Урал» - от Москвы через Рязань, Пензу, Самару, Уфу до Челябинска, подъезд к г. Екатеринбургна участке км 11+400 - км 130+169, Челябинская область"

Чертёж планировки территории, М 1:2000

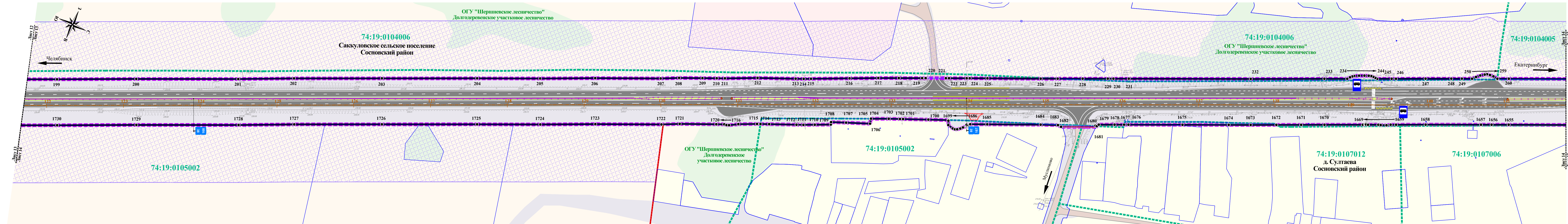



Схема сводки листов (км 25+000 - км 65+678)



УСЛОВНЫЕ ОБОЗНАЧЕНИЯ:

- проектируемые красные линии
- точки перелома красных линий

ГРАНИЦЫ:

- зоны планируемого размещения объекта федерального значения (автомобильный транспорт)
- населенных пунктов
- кадастровых кварталов
- земельных участков, прошедших государственный кадастровый учет

ТЕРРИТОРИИ:

- зона транспортной инфраструктуры
- зона усадебной и коттеджной застройки
- общественно-деловая зона
- зона зеленых насаждений общего пользования
- зона сельскохозяйственного использования
- производственная зона
- планируемая придорожная полоса автомобильной дороги общего пользования федерального значения

ТРАНСПОРТНАЯ ИНФРАСТРУКТУРА:

- автомобильная дорога федерального значения М5 "Урал"
- автомобильная дорога местного значения
- водопропускная труба
- планируемое металлическое барьерное ограждение
- съезд, подлежащий ликвидации
- остановка общественного транспорта

ИНЖЕНЕРНАЯ ИНФРАСТРУКТУРА:

- электроснабжение
- воздушная линия электропередач 0,4 кВ
- воздушная линия электропередач 35 кВ
- линия искусственного освещения
- газопровод
- магистральный газопровод

ППТ-1-ЧПТ							
Расходы на мероприятия по повышению уровня обустройства автомобильных дорог федерального значения. Установка осевого барьерного ограждения на автомобильной дороге М-5 «Урал» - от Москвы через Рязань, Пензу, Самару, Уфу до Челябинска, подъезд к г. Екатеринбург на участке км 11+400 - км 130+169, Челябинская область							
Изм.	Кол.уч.	Лист	№ док.	Подп.	Дата		
Разработал	Курочкина	Курочкина					
Проверил	Шпрайзер	Шпрайзер					
Документация по планировке территории линейного объекта					Стадия	Лист	Листов
					ДПТ	14	31
Чертёж планировки территории (участок км 25+000 - км 65+678), М 1:2000					ООО "МостДорСтрой"		

ДОКУМЕНТАЦИЯ ПО ПЛАНИРОВКЕ ТЕРРИТОРИИ ОБЪЕКТА

"Расходы на мероприятия по повышению уровня обустройства автомобильных дорог федерального значения.

Установка осевого барьерного ограждения на автомобильной дороге М-5 «Урал» - от Москвы через Рязань, Пензу, Самару, Уфу до Челябинска, подъезд к г. Екатеринбург на участке км 11+400 - км 130+169, Челябинская область"

Чертёж планировки территории, М 1:2000

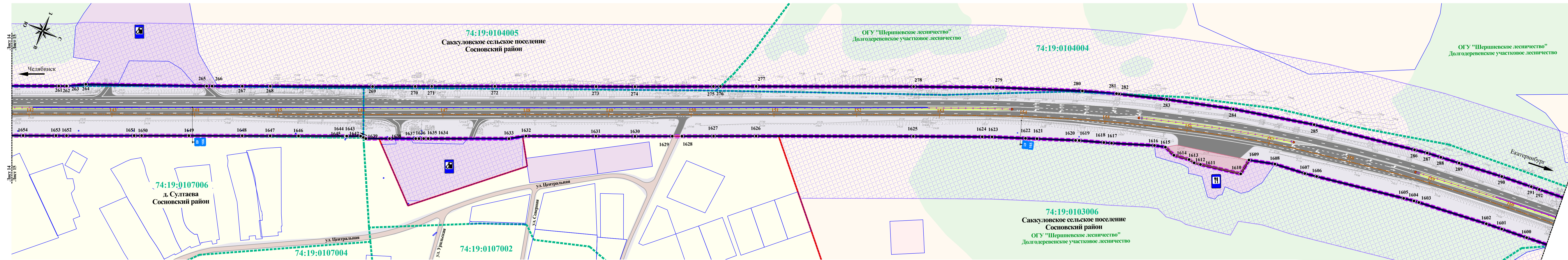
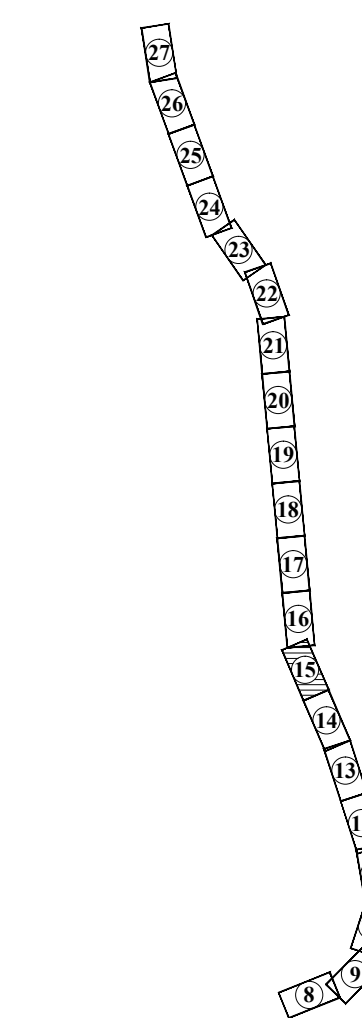


Схема сводки листов
(км 25+000 - км 65+678)



УСЛОВНЫЕ ОБОЗНАЧЕНИЯ:

- проектируемые красные линии
- точки перелома красных линий

ГРАНИЦЫ:

- зоны планируемого размещения объекта федерального значения (автомобильный транспорт)
- населенных пунктов
- кадастровых кварталов
- земельных участков, прошедших государственный кадастровый учет

ТЕРРИТОРИИ:

- зона транспортной инфраструктуры
- зона усадебной и коттеджной застройки
- общественно-деловая зона
- зона зеленых насаждений общего пользования
- зона сельскохозяйственного использования
- производственная зона
- планируемая придорожная полоса автомобильной дороги общего пользования федерального значения

ТРАНСПОРТНАЯ ИНФРАСТРУКТУРА:

- автомобильная дорога федерального значения М5 "Урал"
- автомобильная дорога местного значения
- водопропускная труба
- планируемое металлическое барьерное ограждение

ОБЪЕКТЫ ДОРОЖНОГО И ПРИДОРОЖНОГО СЕРВИСА:

- автозаправочная станция
- пункт общественного питания
- территории перспективного размещения объектов дорожного сервиса

ИНЖЕНЕРНАЯ ИНФРАСТРУКТУРА:

- электроснабжение
- воздушная линия электропередач 0,4 кВ
- линия искусственного освещения

ППТ-1-ЧПТ					
Расходы на мероприятия по повышению уровня обустройства автомобильных дорог федерального значения. Установка осевого барьерного ограждения на автомобильной дороге М-5 «Урал» - от Москвы через Рязань, Пензу, Самару, Уфу до Челябинска, подъезд к г. Екатеринбург на участке км 11+400 - км 130+169, Челябинская область					
Изм.	Кол.уч.	Лист	№ док.	Подп.	Дата
Разработал	Курочкина	Курочкина			
Проверил	Шпрайзер				
Документация по планировке территории линейного объекта				Стдия	Лист
				ДПТ	15
				Листов	
				31	
Чертёж планировки территории (участок км 25+000 - км 65+678), М 1:2000				ООО "МостДорСтрой"	

ДОКУМЕНТАЦИЯ ПО ПЛАНИРОВКЕ ТЕРРИТОРИИ ОБЪЕКТА

"Расходы на мероприятия по повышению уровня обустройства автомобильных дорог федерального значения.

Установка осевого барьерного ограждения на автомобильной дороге М-5 «Урал» - от Москвы через Рязань, Пензу, Самару, Уфу до Челябинска, подъезд к г. Екатеринбург на участке км 11+400 - км 130+169, Челябинская область"

Чертёж планировки территории, М 1:2000

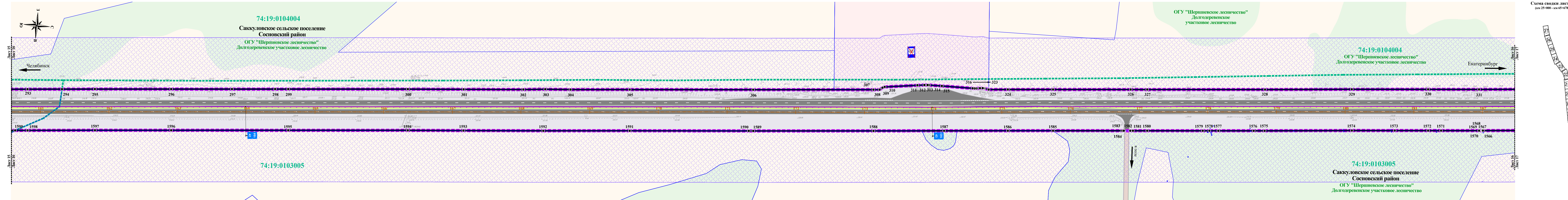
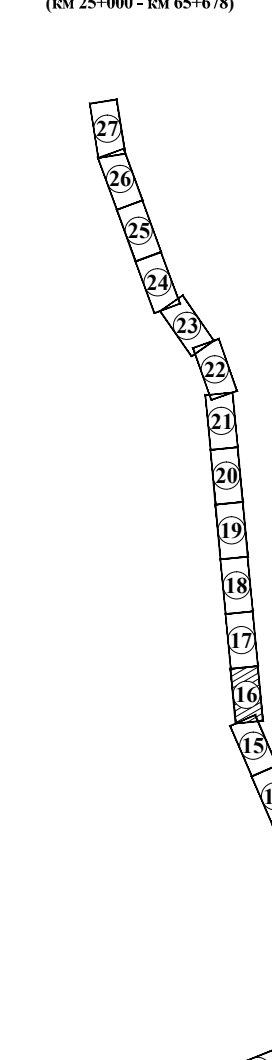


Схема сводки листов
(км 25+000 - км 65+678)



- УСЛОВНЫЕ ОБОЗНАЧЕНИЯ:**
- проектируемые красные линии
 - точки перелома красных линий
- ГРАНИЦЫ:**
- зоны планируемого размещения объекта федерального значения (автомобильный транспорт)
 - кадастровых кварталов
 - земельных участков, прошедших государственный кадастровый учет
- ТЕРРИТОРИИ:**
- зона транспортной инфраструктуры
 - зона зеленых насаждений общего пользования
 - зона сельскохозяйственного использования
 - производственная зона
 - планируемая придорожная полоса автомобильной дороги общего пользования федерального значения
- ТРАНСПОРТНАЯ ИНФРАСТРУКТУРА:**
- автомобильная дорога федерального значения М5 "Урал"
 - автомобильная дорога местного значения
 - планируемое металлическое барьерное ограждение
- ОБЪЕКТЫ ДОРОЖНОГО И ПРИДОРОЖНОГО СЕРВИСА:**
- подлежащий ликвидации объект придорожного сервиса

ППТ-1-ЧПТ							
Расходы на мероприятия по повышению уровня обустройства автомобильных дорог федерального значения. Установка осевого барьерного ограждения на автомобильной дороге М-5 «Урал» - от Москвы через Рязань, Пензу, Самару, Уфу до Челябинска, подъезд к г. Екатеринбург на участке км 11+400 - км 130+169, Челябинская область							
Изм.	Кол.уч.	Лист	№ док.	Подп.	Дата		
		Разработал	Курочкина	Курочкина			
		Проверил	Шпрайзер	Шпрайзер			
Документация по планировке территории линейного объекта					Стадия	Лист	Листов
					ДПТ	16	31
Чертёж планировки территории (участок км 25+000 - км 65+678), М 1:2000					ООО "МостДорСтрой"		

Имя, № подл., Подпись и дата, Взамен инв. №

ДОКУМЕНТАЦИЯ ПО ПЛАНИРОВКЕ ТЕРРИТОРИИ ОБЪЕКТА

"Расходы на мероприятия по повышению уровня обустройства автомобильных дорог федерального значения.

Установка осевого барьерного ограждения на автомобильной дороге М-5 «Урал» - от Москвы через Рязань, Пензу, Самару, Уфу до Челябинска, подъезд к г. Екатеринбург на участке км 11+400 - км 130+169, Челябинская область"

Чертёж планировки территории, М 1:2000

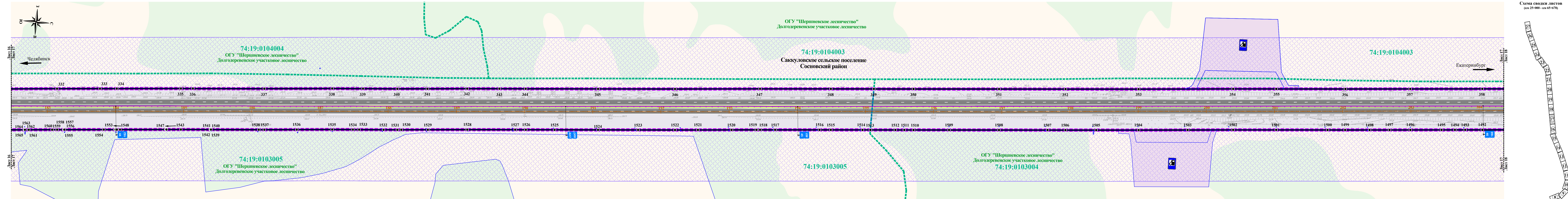
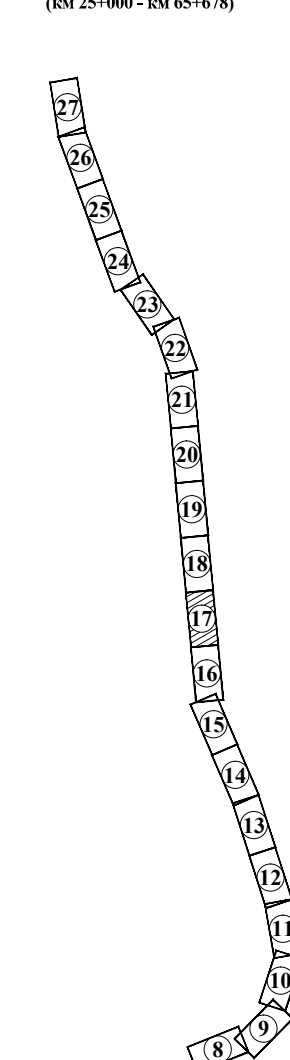


Схема сводки листов
(км 25+000 - км 65+678)



УСЛОВНЫЕ ОБОЗНАЧЕНИЯ:

- проектируемые красные линии
- точки перелома красных линий

ГРАНИЦЫ:

- зоны планируемого размещения объекта федерального значения (автомобильный транспорт)
- кадастровых кварталов
- земельных участков, прошедших государственный кадастровый учет

ТЕРРИТОРИИ:

- зона транспортной инфраструктуры
- зона зеленых насаждений общего пользования
- зона сельскохозяйственного использования
- общественно-деловая зона
- планируемая придорожная полоса автомобильной дороги общего пользования федерального значения

ТРАНСПОРТНАЯ ИНФРАСТРУКТУРА:

- автомобильная дорога федерального значения М5 "Урал"
- водопропускная труба
- планируемое металлическое барьерное ограждение

ОБЪЕКТЫ ДОРОЖНОГО И ПРИДОРОЖНОГО СЕРВИСА:

- автозаправочная станция

ИНЖЕНЕРНАЯ ИНФРАСТРУКТУРА:

- электроснабжение
- воздушная линия электропередач 10 кВ

Изм.						Лист			№ док.			Подп.			Дата			ПТТ-1-ЧПТ					
Расходы на мероприятия по повышению уровня обустройства автомобильных дорог федерального значения. Установка осевого барьерного ограждения на автомобильной дороге М-5 «Урал» - от Москвы через Рязань, Пензу, Самару, Уфу до Челябинска, подъезд к г. Екатеринбург на участке км 11+400 - км 130+169, Челябинская область																							
Документация по планировке территории линейного объекта															Стадия			Лист			Листов		
Проверил Шпрайзер															ДПТ			17			31		
Чертёж планировки территории (участок км 25+000 - км 65+678), М 1:2000																							
ООО "МостДорСтрой"																							

ДОКУМЕНТАЦИЯ ПО ПЛАНИРОВКЕ ТЕРРИТОРИИ ОБЪЕКТА

"Расходы на мероприятия по повышению уровня обустройства автомобильных дорог федерального значения.

Установка осевого барьерного ограждения на автомобильной дороге М-5 «Урал» - от Москвы через Рязань, Пензу, Самару, Уфу до Челябинска, подъезд к г. Екатеринбург на участке км 11+400 - км 130+169, Челябинская область"

Чертеж планировки территории, М 1:2000

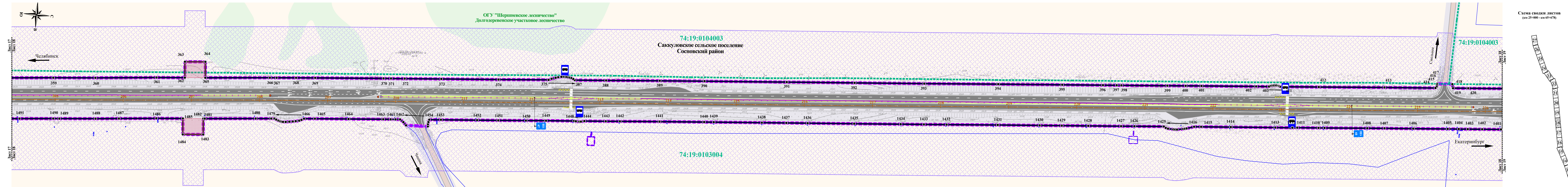


Схема сводки листов
(км 25+000 - км 65+678)

УСЛОВНЫЕ ОБОЗНАЧЕНИЯ:

- проектируемые красные линии
- точки перелома красных линий

ГРАНИЦЫ:

- зоны планируемого размещения объекта федерального значения (автомобильный транспорт)
- кадастровых кварталов
- земельных участков, прошедших государственный кадастровый учет

ТЕРРИТОРИИ:

- зона транспортной инфраструктуры
- зона зеленых насаждений общего пользования
- зона сельскохозяйственного использования
- планируемая придорожная полоса автомобильной дороги общего пользования федерального значения

ТРАНСПОРТНАЯ ИНФРАСТРУКТУРА:

- автомобильная дорога федерального значения М5 "Урал"
- автомобильная дорога местного значения
- водопропускная труба
- планируемое металлическое барьерное ограждение
- остановка общественного транспорта

ОБЪЕКТЫ ДОРОЖНОГО И ПРИДОРОЖНОГО СЕРВИСА:

- территории перспективного размещения объектов дорожного сервиса

ИНЖЕНЕРНАЯ ИНФРАСТРУКТУРА:

- электроснабжение
- воздушная линия электропередач 10 кВ

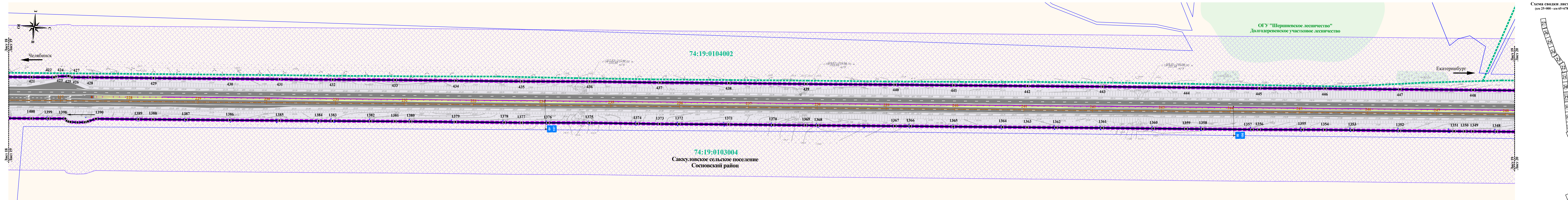
ППТ-1-ЧПТ					
Расходы на мероприятия по повышению уровня обустройства автомобильных дорог федерального значения. Установка осевого барьерного ограждения на автомобильной дороге М-5 «Урал» - от Москвы через Рязань, Пензу, Самару, Уфу до Челябинска, подъезд к г. Екатеринбург на участке км 11+400 - км 130+169, Челябинская область					
Изм.	Кол.уч.	Лист	№ док.	Подп.	Дата
Разработал	Курочкина	Курочкина			
Проверил	Шпрайзер	Шпрайзер			
Документация по планировке территории линейного объекта					
		Стадия	Лист	Листов	
		ДПТ	18	31	
Чертеж планировки территории (участок км 25+000 - км 65+678), М 1:2000					
ООО "МостДорСтрой"					

ДОКУМЕНТАЦИЯ ПО ПЛАНИРОВКЕ ТЕРРИТОРИИ ОБЪЕКТА

"Расходы на мероприятия по повышению уровня обустройства автомобильных дорог федерального значения.

Установка осевого барьерного ограждения на автомобильной дороге М-5 «Урал» - от Москвы через Рязань, Пензу, Самару, Уфу до Челябинска, подъезд к г. Екатеринбург на участке км 11+400 - км 130+169, Челябинская область"

Чертёж планировки территории, М 1:2000



УСЛОВНЫЕ ОБОЗНАЧЕНИЯ:

- проектируемые красные линии
- точки перелома красных линий

ГРАНИЦЫ:

- зоны планируемого размещения объекта федерального значения (автомобильный транспорт)
- кадастровых кварталов
- земельных участков, прошедших государственный кадастровый учет

ТЕРРИТОРИИ:

- зона транспортной инфраструктуры
- зона зеленых насаждений общего пользования
- зона сельскохозяйственного использования
- планируемая придорожная полоса автомобильной дороги общего пользования федерального значения

ТРАНСПОРТНАЯ ИНФРАСТРУКТУРА:

- автомобильная дорога федерального значения М5 "Урал"
- водопропускная труба
- планируемое металлическое барьерное ограждение

ИНЖЕНЕРНАЯ ИНФРАСТРУКТУРА:

- электроснабжение
- воздушная линия электропередач 10 кВ

Изм.						Лист			№ док.			Подп.			Дата		
<p align="center">ППТ-1-ЧПТ</p> <p align="center">Расходы на мероприятия по повышению уровня обустройства автомобильных дорог федерального значения. Установка осевого барьерного ограждения на автомобильной дороге М-5 «Урал» - от Москвы через Рязань, Пензу, Самару, Уфу до Челябинска, подъезд к г. Екатеринбург на участке км 11+400 - км 130+169, Челябинская область</p>																	
<p>Документация по планировке территории линейного объекта</p>															Стадия	Лист	Листов
<p>Чертёж планировки территории (участок км 25+000 - км 65+678), М 1:2000</p>															ДПТ	19	31
<p>ООО "МостДорСтрой"</p>																	

ДОКУМЕНТАЦИЯ ПО ПЛАНИРОВКЕ ТЕРРИТОРИИ ОБЪЕКТА

"Расходы на мероприятия по повышению уровня обустройства автомобильных дорог федерального значения.

Установка осевого барьерного ограждения на автомобильной дороге М-5 «Урал» - от Москвы через Рязань, Пензу, Самару, Уфу до Челябинска, подъезд к г. Екатеринбург на участке км 11+400 - км 130+169, Челябинская область"

Чертёж планировки территории, М 1:2000

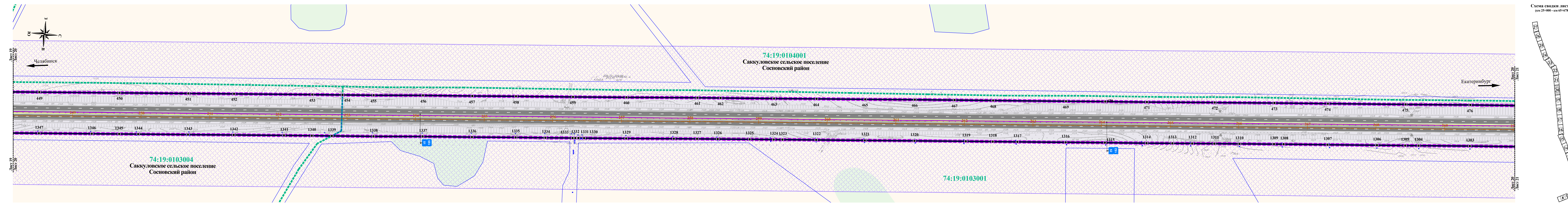
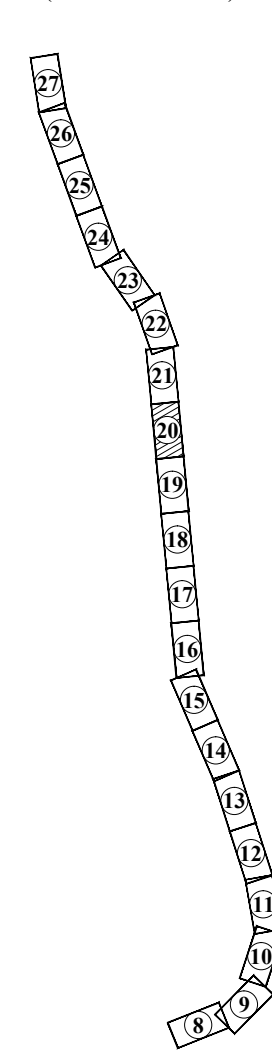


Схема сводки листов
(км 25+000 - км 65+678)



УСЛОВНЫЕ ОБОЗНАЧЕНИЯ:

- проектируемые красные линии
- точки перелома красных линий

ГРАНИЦЫ:

- зоны планируемого размещения объекта федерального значения (автомобильный транспорт)
- кадастровых кварталов
- земельных участков, прошедших государственный кадастровый учет

ТЕРРИТОРИИ:

- зона транспортной инфраструктуры
- зона зеленых насаждений общего пользования
- зона сельскохозяйственного использования
- планируемая придорожная полоса автомобильной дороги общего пользования федерального значения

ТРАНСПОРТНАЯ ИНФРАСТРУКТУРА:

- автомобильная дорога федерального значения М5 "Урал"
- водопропускная труба
- планируемое металлическое барьерное ограждение

ИНЖЕНЕРНАЯ ИНФРАСТРУКТУРА:

- электроснабжение
- воздушная линия электропередач 10 кВ

ППТ-1-ЧПТ							
Расходы на мероприятия по повышению уровня обустройства автомобильных дорог федерального значения. Установка осевого барьерного ограждения на автомобильной дороге М-5 «Урал» - от Москвы через Рязань, Пензу, Самару, Уфу до Челябинска, подъезд к г. Екатеринбург на участке км 11+400 - км 130+169, Челябинская область.							
Изм.	Кол.уч.	Лист	№ док.	Подп.	Дата		
Разработал	Курочкина	Курочкина					
Проверил	Шпрайзер	Шпрайзер					
Документация по планировке территории линейного объекта					Стадия	Лист	Листов
					ДПТ	20	31
Чертёж планировки территории (участок км 25+000 - км 65+678), М 1:2000					ООО "МостДорСтрой"		

Ивл. № подл. Подпись и дата. Взам. инв. №

ДОКУМЕНТАЦИЯ ПО ПЛАНИРОВКЕ ТЕРРИТОРИИ ОБЪЕКТА

"Расходы на мероприятия по повышению уровня обустройства автомобильных дорог федерального значения.

Установка осевого барьерного ограждения на автомобильной дороге М-5 «Урал» - от Москвы через Рязань, Пензу, Самару, Уфу до Челябинска, подъезд к г. Екатеринбургна участке км 11+400 - км 130+169, Челябинская область"

Чертёж планировки территории, М 1:2000

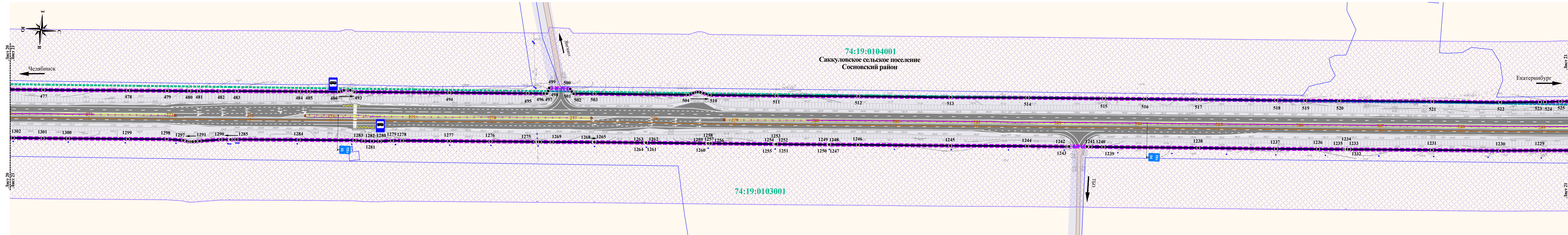
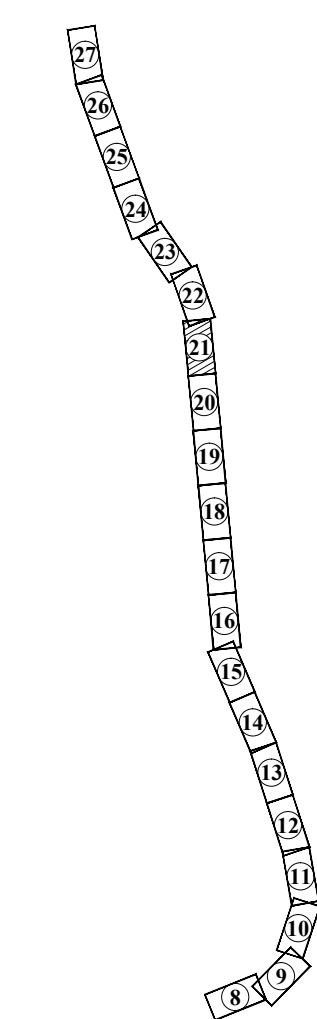


Схема сводки листов
(км 25+000 - км 65+678)



УСЛОВНЫЕ ОБОЗНАЧЕНИЯ:

- проектируемые красные линии
- точки перелома красных линий

ГРАНИЦЫ:

- зоны планируемого размещения объекта федерального значения (автомобильный транспорт)
- кадастровых кварталов
- земельных участков, прошедших государственный кадастровый учет

ТЕРРИТОРИИ:

- зона транспортной инфраструктуры
- зона зеленых насаждений общего пользования
- зона сельскохозяйственного использования
- планируемая придорожная полоса автомобильной дороги общего пользования федерального значения

ТРАНСПОРТНАЯ ИНФРАСТРУКТУРА:

- автомобильная дорога федерального значения М5 "Урал"
- автомобильная дорога местного значения
- водопропускная труба
- планируемое металлическое барьерное ограждение
- остановка общественного транспорта

ИНЖЕНЕРНАЯ ИНФРАСТРУКТУРА:

- электроснабжение
- воздушная линия электропередач 10 кВ
- линия искусственного освещения

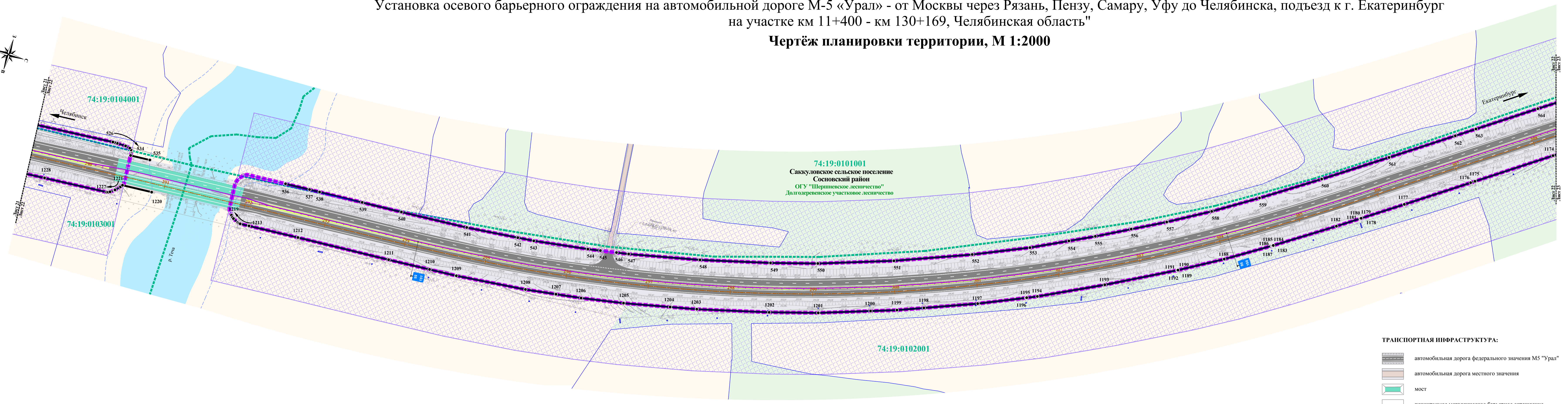

ППТ-1-ЧПТ							
Расходы на мероприятия по повышению уровня обустройства автомобильных дорог федерального значения. Установка осевого барьерного ограждения на автомобильной дороге М-5 «Урал» - от Москвы через Рязань, Пензу, Самару, Уфу до Челябинска, подъезд к г. Екатеринбург на участке км 11+400 - км 130+169, Челябинская область							
Изм.	Кол.уч.	Лист	№ док.	Подп.	Дата		
				Курочкина			
Разработал	Курочкина				Стадия	Лист	Листов
Проверил	Шпрайзер				ДПТ	21	31
Чертёж планировки территории (участок км 25+000 - км 65+678), М 1:2000							
ООО "МостДорСтрой"							

ДОКУМЕНТАЦИЯ ПО ПЛАНИРОВКЕ ТЕРРИТОРИИ ОБЪЕКТА

"Расходы на мероприятия по повышению уровня обустройства автомобильных дорог федерального значения.

Установка осевого барьерного ограждения на автомобильной дороге М-5 «Урал» - от Москвы через Рязань, Пензу, Самару, Уфу до Челябинска, подъезд к г. Екатеринбург на участке км 11+400 - км 130+169, Челябинская область"

Чертёж планировки территории, М 1:2000



- УСЛОВНЫЕ ОБОЗНАЧЕНИЯ:**
- проектируемые красные линии
 - точки перелома красных линий

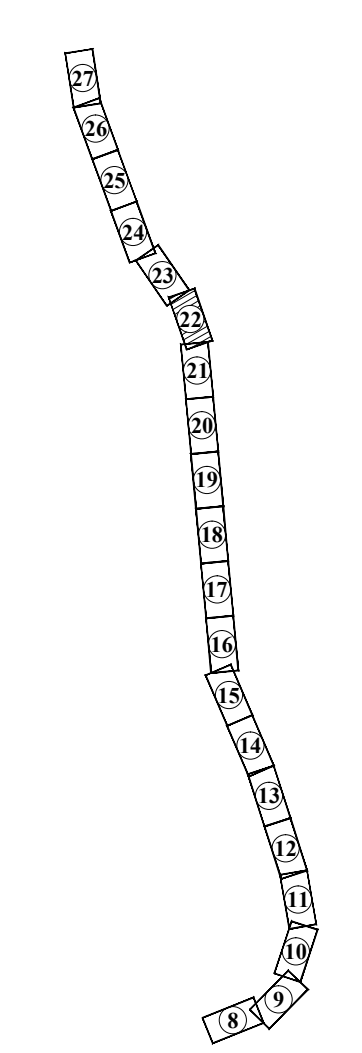
- ГРАНИЦЫ:**
- зоны планируемого размещения объекта федерального значения (автомобильный транспорт)
 - кадастровых кварталов
 - земельных участков, прошедших государственный кадастровый учет
 - береговая полоса

- ТЕРРИТОРИИ:**
- зона транспортной инфраструктуры
 - зона зеленых насаждений общего пользования
 - зона сельскохозяйственного использования
 - зона водных объектов
 - планируемая придорожная полоса автомобильной дороги общего пользования федерального значения

- ИНЖЕНЕРНАЯ ИНФРАСТРУКТУРА:**
- электроснабжение
 - воздушная линия электропередач 10 кВ

- ТРАНСПОРТНАЯ ИНФРАСТРУКТУРА:**
- автомобильная дорога федерального значения М5 "Урал"
 - автомобильная дорога местного значения
 - мост
 - планируемое металлическое барьерное ограждение

Схема сводки листов (км 25+000 - км 65+678)



Имя, № подл., Подпись и дата, Размещ. инв. №

					ППТ-1-ЧПТ			
					Расходы на мероприятия по повышению уровня обустройства автомобильных дорог федерального значения. Установка осевого барьерного ограждения на автомобильной дороге М-5 «Урал» - от Москвы через Рязань, Пензу, Самару, Уфу до Челябинска, подъезд к г. Екатеринбург на участке км 11+400 - км 130+169, Челябинская область			
Изм.	Кол.уч.	Лист	№ док.	Подп.	Дата	Стандия	Лист	Листов
Разработал		Курочкина		Курочкина		ДПТ	22	31
Проверил		Шпрайзер		Шпрайзер				
					Чертёж планировки территории (участок км 25+000 - км 65+678), М 1:2000			
					ООО "МостДорСтрой"			

ДОКУМЕНТАЦИЯ ПО ПЛАНИРОВКЕ ТЕРРИТОРИИ ОБЪЕКТА

"Расходы на мероприятия по повышению уровня обустройства автомобильных дорог федерального значения.

Установка осевого барьерного ограждения на автомобильной дороге М-5 «Урал» - от Москвы через Рязань, Пензу, Самару, Уфу до Челябинска, подъезд к г. Екатеринбург на участке км 11+400 - км 130+169, Челябинская область"

Чертёж планировки территории, М 1:2000

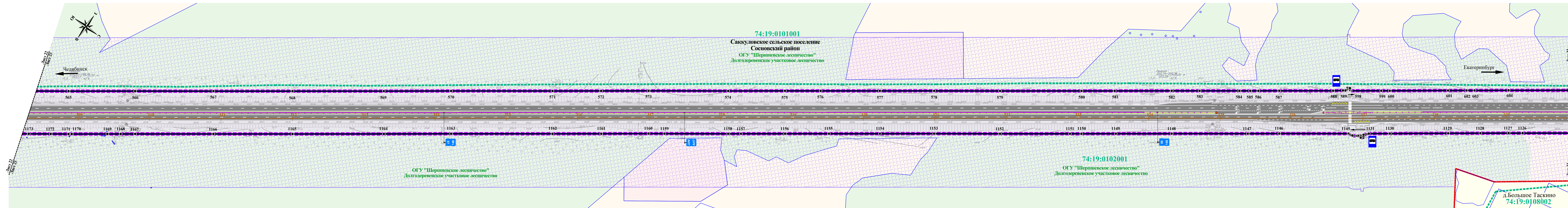
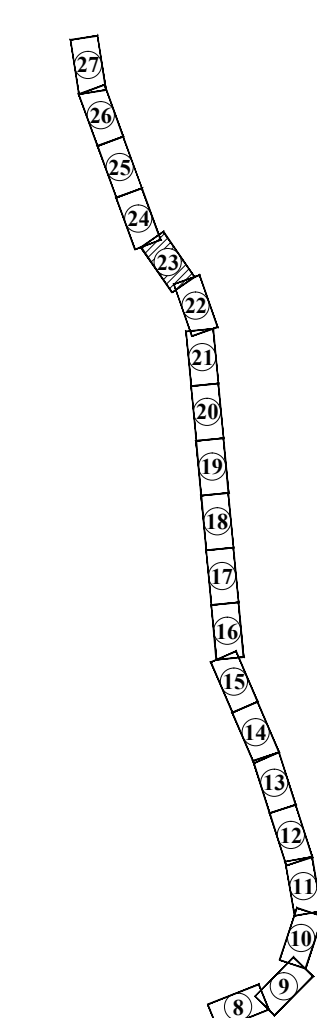


Схема сводки листов
(км 25+000 - км 65+678)



УСЛОВНЫЕ ОБОЗНАЧЕНИЯ:

- проектируемые красные линии
- ¹ точки перелома красных линий

ГРАНИЦЫ:

- зоны планируемого размещения объекта федерального значения (автомобильный транспорт)
- кадастровых кварталов
- земельных участков, прошедших государственный кадастровый учет

ТЕРРИТОРИИ:

- зона транспортной инфраструктуры
- зона зеленых насаждений общего пользования
- зона сельскохозяйственного использования
- производственная зона
- планируемая придорожная полоса автомобильной дороги общего пользования федерального значения

ТРАНСПОРТНАЯ ИНФРАСТРУКТУРА:

- автомобильная дорога федерального значения М5 "Урал"
- водопропускная труба
- планируемое металлическое барьерное ограждение
- остановка общественного транспорта

ИНЖЕНЕРНАЯ ИНФРАСТРУКТУРА:

- электроснабжение
- воздушная линия электропередачи 10 кВ
- связь
- подземная линия кабеля связи

ППТ-1-ЧПТ							
Расходы на мероприятия по повышению уровня обустройства автомобильных дорог федерального значения. Установка осевого барьерного ограждения на автомобильной дороге М-5 «Урал» - от Москвы через Рязань, Пензу, Самару, Уфу до Челябинска, подъезд к г. Екатеринбург на участке км 11+400 - км 130+169, Челябинская область							
Изм.	Кол.уч.	Лист	№ док.	Подп.	Дата		
Разработал	Курочкина	Курочкина					
Проверил	Шпрайзер	Шпрайзер					
Документация по планировке территории линейного объекта					Стадия	Лист	Листов
					ДПТ	23	31
Чертёж планировки территории (участок км 25+000 - км 65+678), М 1:2000					ООО "МостДорСтрой"		

ДОКУМЕНТАЦИЯ ПО ПЛАНИРОВКЕ ТЕРРИТОРИИ ОБЪЕКТА

"Расходы на мероприятия по повышению уровня обустройства автомобильных дорог федерального значения.

Установка осевого барьерного ограждения на автомобильной дороге М-5 «Урал» - от Москвы через Рязань, Пензу, Самару, Уфу до Челябинска, подъезд к г. Екатеринбургна участке км 11+400 - км 130+169, Челябинская область"

Чертёж планировки территории, М 1:2000

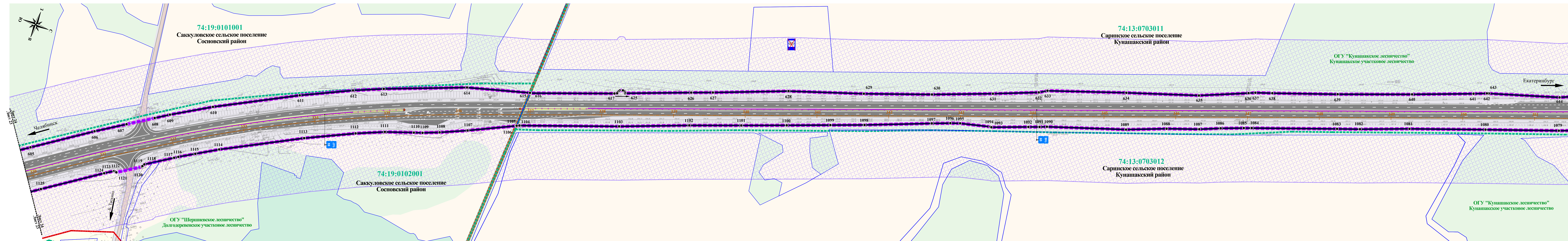


Схема сводки листов
(км 25+000 - км 65+678)



УСЛОВНЫЕ ОБОЗНАЧЕНИЯ:

- проектируемые красные линии
- точки перелома красных линий

ГРАНИЦЫ:

- зоны планируемого размещения объекта федерального значения (автомобильный транспорт)
- городских округов и муниципальных районов
- поселений
- кадастровых кварталов
- земельных участков, прошедших государственный кадастровый учет

ТЕРРИТОРИИ:

- зона транспортной инфраструктуры
- зона зеленых насаждений общего пользования
- зона сельскохозяйственного использования
- рекреационная зона
- планируемая придорожная полоса автомобильной дороги общего пользования федерального значения

ТРАНСПОРТНАЯ ИНФРАСТРУКТУРА:

- автомобильная дорога федерального значения М5 "Урал"
- автомобильная дорога местного значения
- водопропускная труба
- планируемое металлическое барьерное ограждение

ОБЪЕКТЫ ДОРОЖНОГО И ПРИДОРОЖНОГО СЕРВИСА:

- подлежащий ликвидации объект придорожного сервиса

ИНЖЕНЕРНАЯ ИНФРАСТРУКТУРА:

- электроснабжение
- линия искусственного освещения

					ППТ-1-ЧПТ			
					Расходы на мероприятия по повышению уровня обустройства автомобильных дорог федерального значения. Установка осевого барьерного ограждения на автомобильной дороге М-5 «Урал» - от Москвы через Рязань, Пензу, Самару, Уфу до Челябинска, подъезд к г. Екатеринбург на участке км 11+400 - км 130+169, Челябинская область			
Изм.	Кол.уч.	Лист	№ док.	Подп.	Дата	Стадия	Лист	Листов
		Разработал	Курочкина	Курочкина		ДПТ	24	31
Проверил		Шпрайзер				ООО "МостДорСтрой"		
					Чертёж планировки территории (участок км 25+000 - км 65+678), М 1:2000			

Ивл. № подл. Подпись и дата. Размещ. инв. №

ДОКУМЕНТАЦИЯ ПО ПЛАНИРОВКЕ ТЕРРИТОРИИ ОБЪЕКТА

"Расходы на мероприятия по повышению уровня обустройства автомобильных дорог федерального значения.

Установка осевого барьерного ограждения на автомобильной дороге М-5 «Урал» - от Москвы через Рязань, Пензу, Самару, Уфу до Челябинска, подъезд к г. Екатеринбург на участке км 11+400 - км 130+169, Челябинская область"

Чертёж планировки территории, М 1:2000

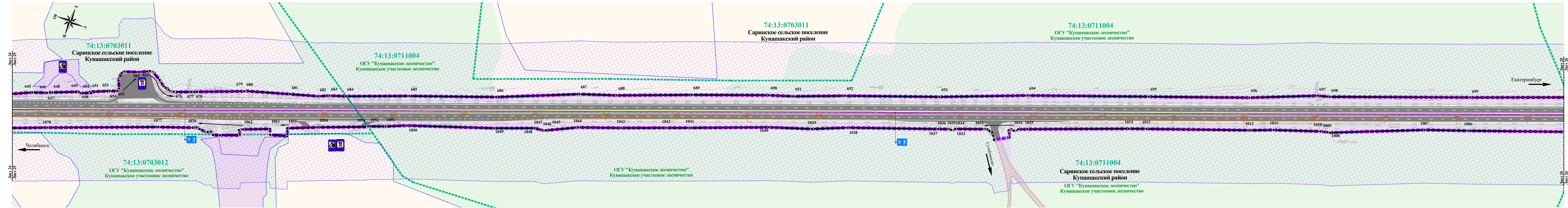
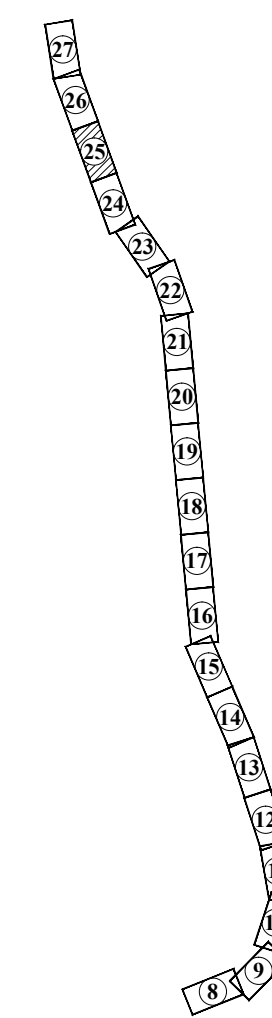


Схема сводки листов
(км 25+000 - км 65+678)



УСЛОВНЫЕ ОБОЗНАЧЕНИЯ:

- проектируемые красные линии
- точки перелома красных линий

ГРАНИЦЫ:

- зоны планируемого размещения объекта федерального значения (автомобильный транспорт)
- кадастровых кварталов
- земельных участков, прошедших государственный кадастровый учет

ТЕРРИТОРИИ:

- зона транспортной инфраструктуры
- зона зеленых насаждений общего пользования
- зона сельскохозяйственного использования
- общественно-деловая зона
- планируемая придорожная полоса автомобильной дороги общего пользования федерального значения

ТРАНСПОРТНАЯ ИНФРАСТРУКТУРА:

- автомобильная дорога федерального значения М5 "Урал"
- автомобильная дорога местного значения
- водопропускная труба
- планируемое металлическое барьерное ограждение

ОБЪЕКТЫ ДОРОЖНОГО И ПРИДОРОЖНОГО СЕРВИСА:

- автозаправочная станция
- пункт общественного питания
- подлежащая ликвидации автозаправочная станция
- подлежащий ликвидации пункт общественного питания

ИНЖЕНЕРНАЯ ИНФРАСТРУКТУРА:

- электроснабжение
- линия искусственного освещения

ППТ-1-ЧПТ					
Расходы на мероприятия по повышению уровня обустройства автомобильных дорог федерального значения. Установка осевого барьерного ограждения на автомобильной дороге М-5 «Урал» - от Москвы через Рязань, Пензу, Самару, Уфу до Челябинска, подъезд к г. Екатеринбург на участке км 11+400 - км 130+169, Челябинская область					
Изм.	Кол.уч.	Лист	№ док.	Подп.	Дата
		Разработал	Курочкина	Курочкина	
Проверил	Шпрайзер				
Документация по планировке территории линейного объекта					
		Стадия	Лист	Листов	
		ДПТ	25	31	
Чертёж планировки территории (участок км 25+000 - км 65+678), М 1:2000					
ООО "МостДорСтрой"					

ДОКУМЕНТАЦИЯ ПО ПЛАНИРОВКЕ ТЕРРИТОРИИ ОБЪЕКТА

"Расходы на мероприятия по повышению уровня обустройства автомобильных дорог федерального значения.

Установка осевого барьерного ограждения на автомобильной дороге М-5 «Урал» - от Москвы через Рязань, Пензу, Самару, Уфу до Челябинска, подъезд к г. Екатеринбург на участке км 11+400 - км 130+169, Челябинская область"

Чертёж планировки территории, М 1:2000

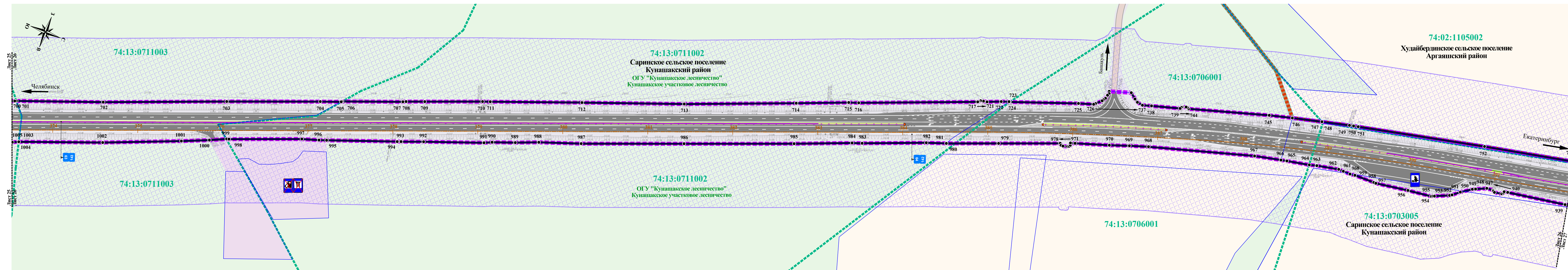
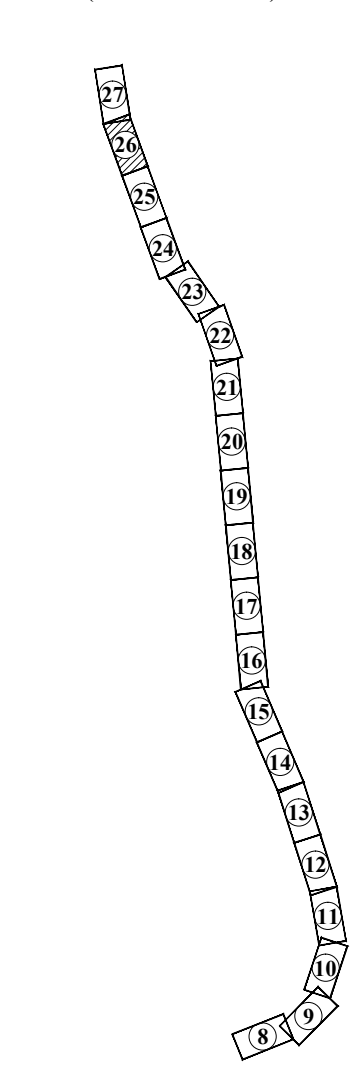


Схема сводки листов
(км 25+000 - км 65+678)



УСЛОВНЫЕ ОБОЗНАЧЕНИЯ:

- проектируемые красные линии
- точки перелома красных линий

ГРАНИЦЫ:

- зоны планируемого размещения объекта федерального значения (автомобильный транспорт)
- городских округов и муниципальных районов
- поселений
- кадастровых кварталов
- земельных участков, прошедших государственный кадастровый учет

ТЕРРИТОРИИ:

- зона транспортной инфраструктуры
- зона зеленых насаждений общего пользования
- зона сельскохозяйственного использования
- общественно-деловая зона
- планируемая придорожная полоса автомобильной дороги общего пользования федерального значения

ТРАНСПОРТНАЯ ИНФРАСТРУКТУРА:

- автомобильная дорога федерального значения М5 "Урал"
- автомобильная дорога местного значения
- водопропускная труба
- планируемое металлическое барьерное ограждение

ОБЪЕКТЫ ДОРОЖНОГО И ПРИДОРОЖНОГО СЕРВИСА:

- подлежащая ликвидации автозаправочная станция
- подлежащий ликвидации пункт общественного питания
- место отдыха

ИНЖЕНЕРНАЯ ИНФРАСТРУКТУРА:

- электроснабжение
- линия искусственного освещения
- связь
- подземная линия кабеля связи

ППТ-1-ЧПТ					
Расходы на мероприятия по повышению уровня обустройства автомобильных дорог федерального значения. Установка осевого барьерного ограждения на автомобильной дороге М-5 «Урал» - от Москвы через Рязань, Пензу, Самару, Уфу до Челябинска, подъезд к г. Екатеринбург на участке км 11+400 - км 130+169, Челябинская область					
Изм.	Кол.уч.	Лист	№ док.	Подп.	Дата
Разработал	Курочкина	Курочкина			
Проверил	Шпрайзер	Шпрайзер			
Документация по планировке территории линейного объекта					
		Стадия	Лист	Листов	
		ДПТ	26	31	
Чертёж планировки территории (участок км 25+000 - км 65+678), М 1:2000					
ООО "МостДорСтрой"					

Имя, № подл., Подпись и дата, Размер шрифта

ДОКУМЕНТАЦИЯ ПО ПЛАНИРОВКЕ ТЕРРИТОРИИ ОБЪЕКТА

"Расходы на мероприятия по повышению уровня обустройства автомобильных дорог федерального значения.

Установка осевого барьерного ограждения на автомобильной дороге М-5 «Урал» - от Москвы через Рязань, Пензу, Самару, Уфу до Челябинска, подъезд к г. Екатеринбург на участке км 11+400 - км 130+169, Челябинская область"

Чертёж планировки территории, М 1:2000


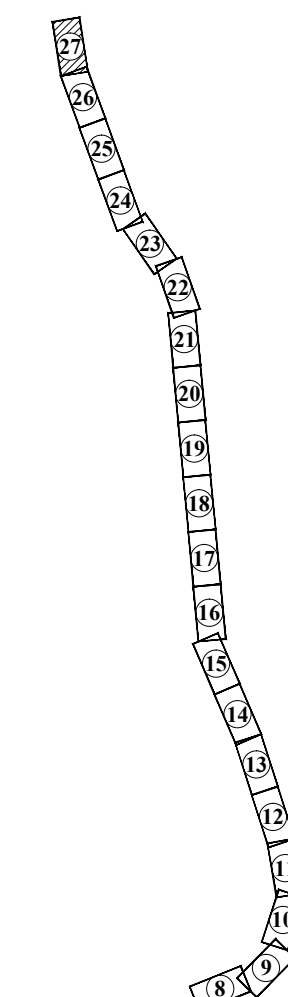


Схема сводки листов
(км 25+000 - км 65+678)



УСЛОВНЫЕ ОБОЗНАЧЕНИЯ:

- проектируемые красные линии
- точки перелома красных линий

ГРАНИЦЫ:

- зоны планируемого размещения объекта федерального значения (автомобильный транспорт)
- городских округов и муниципальных районов
- поселений
- кадастровых кварталов
- земельных участков, прошедших государственный кадастровый учет

ТЕРРИТОРИИ:

- зона транспортной инфраструктуры
- зона зеленых насаждений общего пользования
- зона сельскохозяйственного использования
- зона трубопроводного транспорта (газопроводов)
- планируемая придорожная полоса автомобильной дороги общего пользования федерального значения

ТРАНСПОРТНАЯ ИНФРАСТРУКТУРА:

- автомобильная дорога федерального значения М5 "Урал"
- автомобильная дорога регионального значения
- путепровод
- планируемое металлическое барьерное ограждение
- остановка общественного транспорта

ИНЖЕНЕРНАЯ ИНФРАСТРУКТУРА:

- электроснабжение
- воздушная линия электропередач 10 кВ
- линия искусственного освещения
- подземная линия кабеля связи
- газопровод
- магистральный газопровод

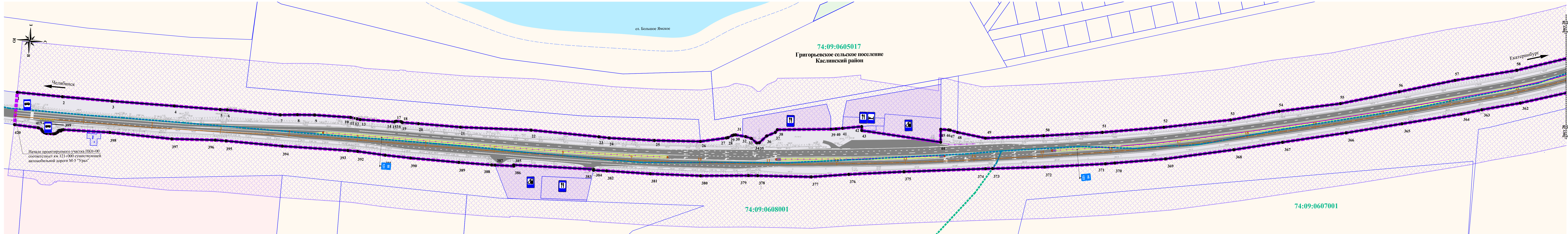
ППТ-1-ЧПТ					
Расходы на мероприятия по повышению уровня обустройства автомобильных дорог федерального значения. Установка осевого барьерного ограждения на автомобильной дороге М-5 «Урал» - от Москвы через Рязань, Пензу, Самару, Уфу до Челябинска, подъезд к г. Екатеринбург на участке км 11+400 - км 130+169, Челябинская область					
Изм.	Кол.уч.	Лист	№ док.	Подп.	Дата
Разработал	Курочкина			<i>Курочкина</i>	
Проверил	Шпрайзер			<i>Шпрайзер</i>	
Документация по планировке территории линейного объекта					Стадия
ДПТ					Лист
Чертёж планировки территории (участок км 25+000 - км 65+678), М 1:2000					Листов
ООО "МостДорСтрой"					27
					31

ДОКУМЕНТАЦИЯ ПО ПЛАНИРОВКЕ ТЕРРИТОРИИ ОБЪЕКТА

"Расходы на мероприятия по повышению уровня обустройства автомобильных дорог федерального значения.

Установка осевого барьерного ограждения на автомобильной дороге М-5 «Урал» - от Москвы через Рязань, Пензу, Самару, Уфу до Челябинска, подъезд к г. Екатеринбургна участке км 11+400 - км 130+169, Челябинская область"

Чертёж планировки территории, М 1:2000



УСЛОВНЫЕ ОБОЗНАЧЕНИЯ:

- проектируемые красные линии
- точки перелома красных линий

ГРАНИЦЫ:

- зоны планируемого размещения объекта федерального значения (автомобильный транспорт)
- кадастровых кварталов
- земельных участков, прошедших государственный кадастровый учет

ТЕРРИТОРИИ:

- зона транспортной инфраструктуры
- зона сельскохозяйственного использования
- зона водных объектов
- производственная зона
- общественно-деловая зона
- планируемая придорожная полоса автомобильной дороги общего пользования федерального значения

ТРАНСПОРТНАЯ ИНФРАСТРУКТУРА:

- автомобильная дорога федерального значения М5 "Урал"
- планируемое металлическое барьерное ограждение
- остановка общественного транспорта


ОБЪЕКТЫ ДОРОЖНОГО И ПРИДОРОЖНОГО СЕРВИСА:

- автозаправочная станция
- гостиница или мотель
- пункт общественного питания

ИНЖЕНЕРНАЯ ИНФРАСТРУКТУРА:

- электроснабжение
- воздушная линия электропередач 0,4 кВ
- линия искусственного освещения

Схема сводки листов
(км 121+000 - км 130+169)

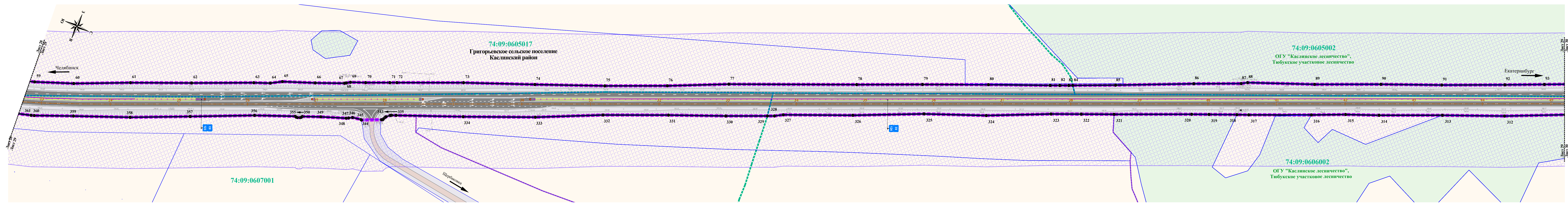


Изм.					Итого					Итого				
№ док.	Подп.	Дата	Изм.	Кол.уч.	Лист	№ док.	Подп.	Дата	Изм.	Кол.уч.	Лист	№ док.	Подп.	Дата
ППТ-1-ЧПТ														
Расходы на мероприятия по повышению уровня обустройства автомобильных дорог федерального значения. Установка осевого барьерного ограждения на автомобильной дороге М-5 «Урал» - от Москвы через Рязань, Пензу, Самару, Уфу до Челябинска, подъезд к г. Екатеринбург на участке км 11+400 - км 130+169, Челябинская область														
Документация по планировке территории линейного объекта											Стадия	Лист	Листов	
Чертёж планировки территории (участок км 121+000 - км 130+169), М 1:2000											ДПТ	28	31	
ООО "МостДорСтрой"														

ДОКУМЕНТАЦИЯ ПО ПЛАНИРОВКЕ ТЕРРИТОРИИ ОБЪЕКТА


"Расходы на мероприятия по повышению уровня обустройства автомобильных дорог федерального значения.
Установка осевого барьерного ограждения на автомобильной дороге М-5 «Урал» - от Москвы через Рязань, Пензу, Самару, Уфу до Челябинска, подъезд к г. Екатеринбург
на участке км 11+400 - км 130+169, Челябинская область"

Чертёж планировки территории, М 1:2000



- УСЛОВНЫЕ ОБОЗНАЧЕНИЯ:**
- проектируемые красные линии
 - точки перелома красных линий
- ГРАНИЦЫ:**
- зоны планируемого размещения объекта федерального значения (автомобильный транспорт)
 - зоны планируемого размещения объекта местного значения (размещение сельскохозяйственного рынка)
 - кадастровых кварталов
 - земельных участков, прошедших государственный кадастровый учет
- ТЕРРИТОРИИ:**
- зона транспортной инфраструктуры
 - зона зеленых насаждений общего пользования
 - зона сельскохозяйственного использования
 - планируемая придорожная полоса автомобильной дороги общего пользования федерального значения
- ТРАНСПОРТНАЯ ИНФРАСТРУКТУРА:**
- автомобильная дорога федерального значения М5 "Урал"
 - автомобильная дорога местного значения
 - водопропускная труба
 - планируемое металлическое барьерное ограждение
- ИНЖЕНЕРНАЯ ИНФРАСТРУКТУРА:**
- связь
 - подземная линия кабеля связи

Схема сводки листов (см 121+000 - км 130+169)



					ППТ-1-ЧПТ				
					Расходы на мероприятия по повышению уровня обустройства автомобильных дорог федерального значения. Установка осевого барьерного ограждения на автомобильной дороге М-5 «Урал» - от Москвы через Рязань, Пензу, Самару, Уфу до Челябинска, подъезд к г. Екатеринбург на участке км 11+400 - км 130+169, Челябинская область				
Изм.	Кол.уч.	Лист	№ док.	Подп.	Дата	Документация по планировке территории линейного объекта	Стдия	Лист	Листов
Разработал		Курочкина					ДПТ	29	31
Проверил		Шпрайзер				Чертёж планировки территории (участок км 121+000 - км 130+169), М 1:2000	ООО "МостДорСтрой"		

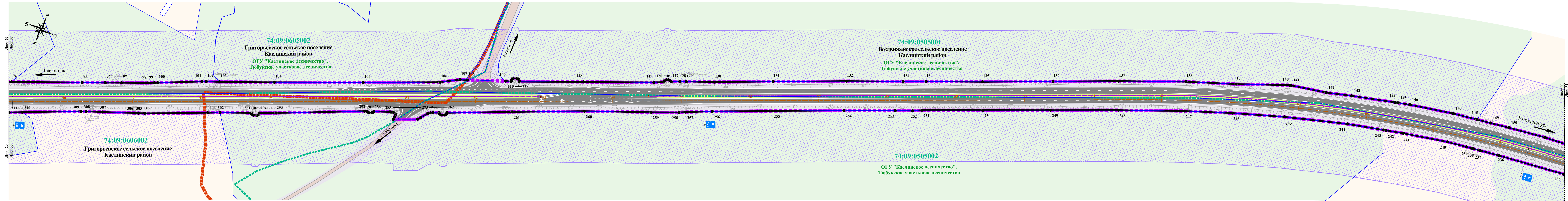
Имя, № подл., Подпись и дата, Размер шрифта

ДОКУМЕНТАЦИЯ ПО ПЛАНИРОВКЕ ТЕРРИТОРИИ ОБЪЕКТА

"Расходы на мероприятия по повышению уровня обустройства автомобильных дорог федерального значения.

Установка осевого барьерного ограждения на автомобильной дороге М-5 «Урал» - от Москвы через Рязань, Пензу, Самару, Уфу до Челябинска, подъезд к г. Екатеринбург на участке км 11+400 - км 130+169, Челябинская область"

Чертёж планировки территории, М 1:2000



УСЛОВНЫЕ ОБОЗНАЧЕНИЯ:

- проектируемые красные линии
- 1 точки перелома красных линий

ГРАНИЦЫ:

- зоны планируемого размещения объекта федерального значения (автомобильный транспорт)
- поселений
- кадастровых кварталов
- земельных участков, прошедших государственный кадастровый учет

ТЕРРИТОРИИ:

- зона транспортной инфраструктуры
- зона зеленых насаждений общего пользования
- зона сельскохозяйственного использования
- планируемая придорожная полоса автомобильной дороги общего пользования федерального значения

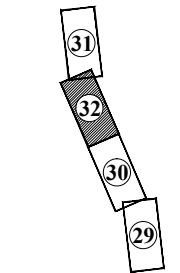
ТРАНСПОРТНАЯ ИНФРАСТРУКТУРА:

- автомобильная дорога федерального значения М5 "Урал"
- автомобильная дорога местного значения
- водопропускная труба
- планируемое металлическое барьерное ограждение

ИНЖЕНЕРНАЯ ИНФРАСТРУКТУРА:

- электроснабжение
- воздушная линия электропередач 10 кВ
- газопровод
- магистральный газопровод

Схема сводки листов (км 121+000 - км 130+169)



Изм.					Итого			
Изм.	Кол.уч.	Лист	№ док.	Подп.	Дата	Стдия	Лист	Листов
Разработал		Курочкина		Курочкина		ДПТ	30	31
Проверил		Шпрайзер		Шпрайзер				

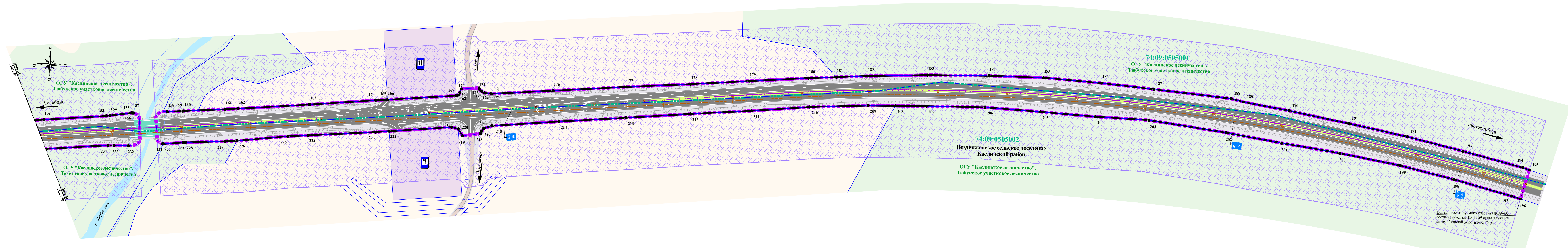
ООО "МостДорСтрой"	
--------------------	--

Инв. № подл. Подпись и дата. Вымен. инв. №

ДОКУМЕНТАЦИЯ ПО ПЛАНИРОВКЕ ТЕРРИТОРИИ ОБЪЕКТА

"Расходы на мероприятия по повышению уровня обустройства автомобильных дорог федерального значения. Установка осевого барьерного ограждения на автомобильной дороге М-5 «Урал» - от Москвы через Рязань, Пензу, Самару, Уфу до Челябинска, подъезд к г. Екатеринбург на участке км 11+400 - км 130+169, Челябинская область"

Чертёж планировки территории, М 1:2000



УСЛОВНЫЕ ОБОЗНАЧЕНИЯ:

- проектируемые красные линии
- точки перелома красных линий

ГРАНИЦЫ:

- зоны планируемого размещения объекта федерального значения (автомобильный транспорт)
- кадастровых кварталов
- земельных участков, прошедших государственный кадастровый учет
- береговая полоса

ТЕРРИТОРИИ:

- зона транспортной инфраструктуры
- зона зеленых насаждений общего пользования
- зона сельскохозяйственного использования

ТРАНСПОРТНАЯ ИНФРАСТРУКТУРА:

- зона водных объектов
- общественно-деловая зона
- планируемая придорожная полоса автомобильной дороги общего пользования федерального значения


ОБЪЕКТЫ ДОРОЖНОГО И ПРИДОРОЖНОГО СЕРВИСА:

- автомобильная дорога федерального значения М5 "Урал"
- автомобильная дорога местного значения
- мост
- планируемое металлическое барьерное ограждение

ИНЖЕНЕРНАЯ ИНФРАСТРУКТУРА:

- пункт общественного питания
- электроснабжение
- линия искусственного освещения

Схема сводки листов (км 121+000 - км 130+169)



Изм.					Лист			№ док.			Подп.			Дата		
Изм.	Кол.уч.	Лист	№ док.	Подп.	Дата	Документация по планировке территории линейного объекта			ООО "МостДорСтрой"							
Разработал	Курочкина	Ильина				Студия	Лист	Листов	ДПТ	31	31					
Проверил	Шпрайзер	Смирнов				Чертеж планировки территории (участок км 121+000 - км 130+169), М 1:2000			ООО "МостДорСтрой"							