

## **Документация по планировке территории объекта**

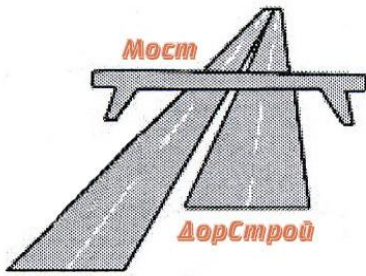
**«Расходы на мероприятия по повышению уровня  
обустройства автомобильных дорог федерального значения.**

**Устройство искусственного электроосвещения на  
автомобильной дороге М-5 «Урал» Москва - Рязань - Пенза -  
Самара-Уфа-Челябинск, подъезд к г. Екатеринбург на  
участках км 23+322 - км 25+090, км 33+000 - км 33+660, км  
57+040 - км 57+520, Челябинская область»**

**Том 2. Материалы по обоснованию проекта планировки  
территории**

**Книга 7. Разбивочный чертёж-акт установления красных  
линий**

**ПШТ-2-06**



Общество с ограниченной ответственностью

**«МостДорСтрой»**

---

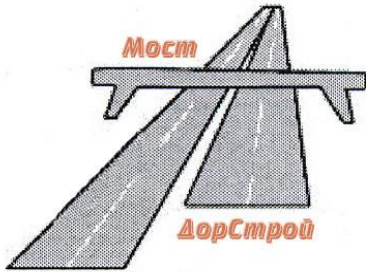
## **ДОКУМЕНТАЦИЯ ПО ПЛАНИРОВКЕ ТЕРРИТОРИИ ОБЪЕКТА**

**«Расходы на мероприятия по повышению уровня обустройства автомобильных дорог федерального значения. Устройство искусственного электроосвещения на автомобильной дороге М-5 «Урал» Москва - Рязань - Пенза - Самара-Уфа-Челябинск, подъезд к г. Екатеринбург на участках км 23+322 - км 25+090, км 33+000 - км 33+660, км 57+040 - км 57+520, Челябинская область»**

**Том 2. Материалы по обоснованию проекта планировки территории**

**Книга 7. Разбивочный чертёж-акт установления красных линий**

**ПШТ-2-06**



Общество с ограниченной ответственностью

**«МостДорСтрой»**

## **ДОКУМЕНТАЦИЯ ПО ПЛАНИРОВКЕ ТЕРРИТОРИИ ОБЪЕКТА**

**«Расходы на мероприятия по повышению уровня обустройства автомобильных дорог федерального значения. Устройство искусственного электроосвещения на автомобильной дороге М-5 «Урал» Москва - Рязань - Пенза - Самара-Уфа-Челябинск, подъезд к г. Екатеринбург на участках км 23+322 - км 25+090, км 33+000 - км 33+660, км 57+040 - км 57+520, Челябинская область»**

**Том 2. Материалы по обоснованию проекта планировки территории**

**Книга 7. Разбивочный чертёж-акт установления красных линий**

**ППТ-2-06**

Директор



М.Г. Шпрайзер

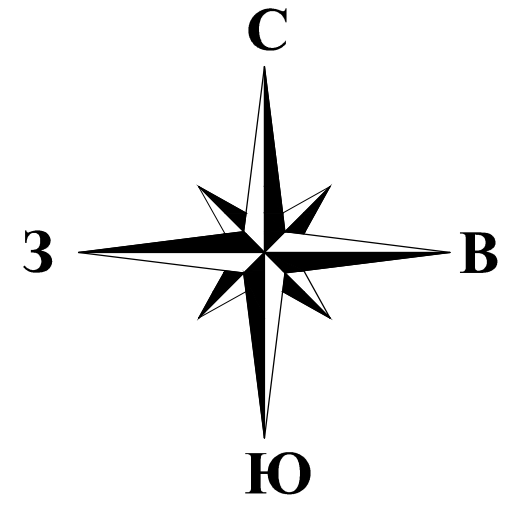
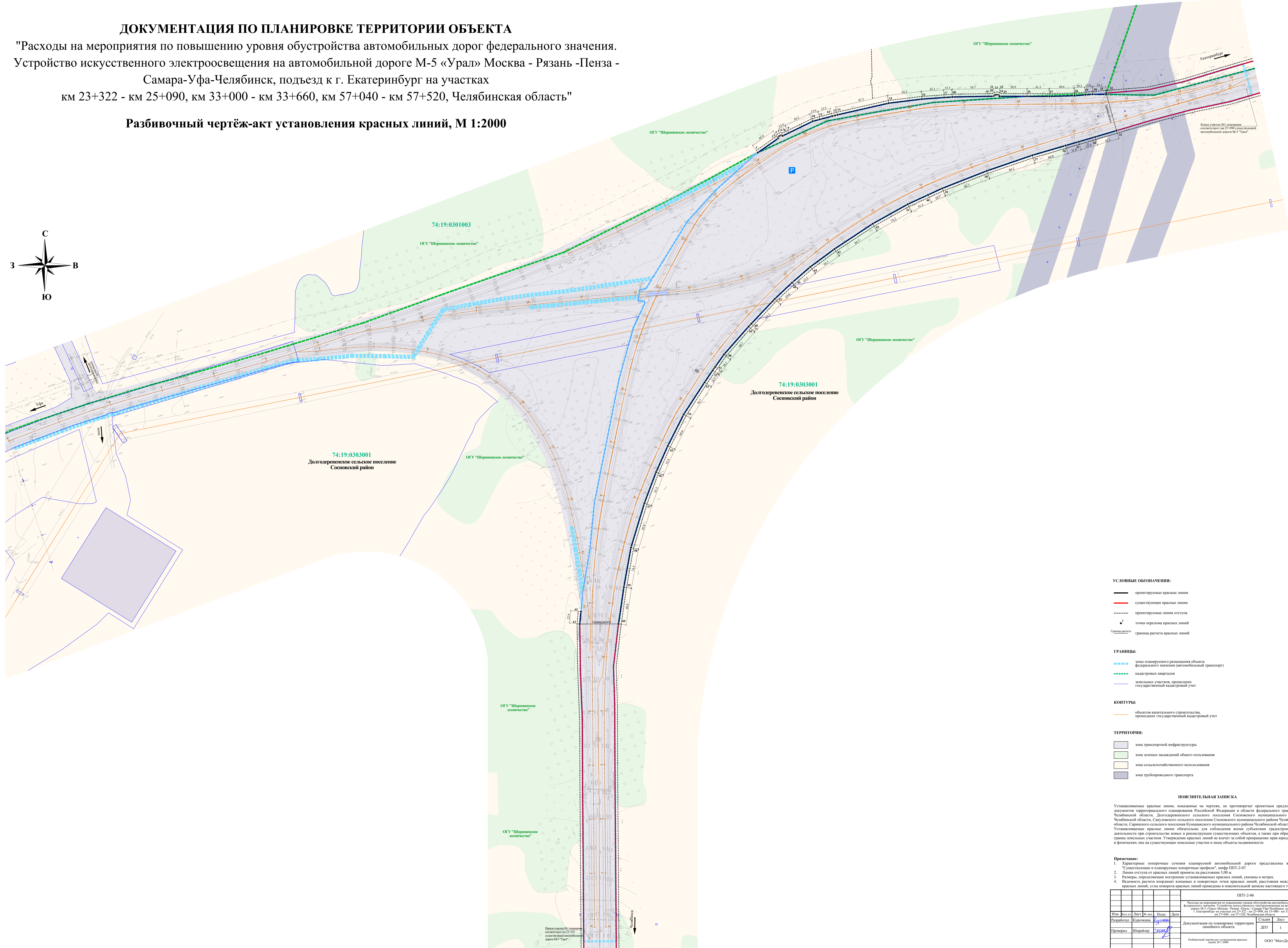
Наименование		Обозначение		Состав тома									
<b>ТОМ 1.</b> Основная (утверждаемая) часть проекта планировки территории		ППТ-1-П		<b>Книга 1.</b> Положение о размещении автомобильной дороги общего пользования федерального значения									
		ППТ-1-ЧПТ		<b>Книга 2.</b> Чертёж планировки территории, М 1:2000									
<b>ТОМ 2.</b> Материалы по обоснованию проекта планировки территории		ППТ-2-ПЗ		<b>Книга 1.</b> Пояснительная записка									
		ППТ-2-01		<b>Книга 2.</b> 1. Схема расположения элемента планировочной структуры в документах территориального муниципальных образований Российской Федерации, М 1:25 000 2. Схема расположения элемента планировочной структуры в документах территориального планирования Российской Федерации, М 1:1 000 000.									
		ППТ-2-02		<b>Книга 3.</b> Схема использования территории в период подготовки проекта планировки территории, М 1:2000									
		ППТ-2-03		<b>Книга 4.</b> Схема организации улично-дорожной сети и схема движения транспорта на соответствующей территории, М 1:2000									
		ППТ-2-04		<b>Книга 5.</b> Схема границ зон с особыми условиями использования территории, границы расположения сервитутов и схема границ территории объектов культурного наследия, М 1:2000									
		ППТ-2-05		<b>Книга 6.</b> Схема вертикальной планировки и инженерной подготовки территории, М 1:2000									
		ППТ-2-06		<b>Книга 7.</b> Разбивочный чертёж-акт установления красных линий, М 1:2000									
<b>ТОМ 3.</b> Проект межевания территории		ПМТ-ПЗ		<b>Книга 1.</b> Пояснительная записка									
		ПМТ-ЧМТ/1		<b>Книга 2.</b> Чертеж межевания территории, М 1:1000									
		ПМТ-ЧМТ/2		<b>Книга 3.</b> Материалы резервирования земель для государственных нужд									
<b>ТОМ 4.</b> Схема планировочной организации земельных участков, предназначенных для размещения объекта капитального строительства		СПОЗУ		Схема планировочной организации земельных участков, предназначенных для размещения объекта капитального строительства, М 1:1000									
СП													
		Изм.	Кол.уч.	Лист	№ док.	Подпись	Дата	Состав документации по планировке территорий			Стадия	Лист	Листов
		Разработал	Курочкина			<i>Курочкина</i>					ДПТ	-	1
		Проверил	Шпрайзер			<i>Шпрайзер</i>					ООО «МостДорСтрой»		
Инва. № подл.	Подпись и дата	Взам. инв. №											



# ДОКУМЕНТАЦИЯ ПО ПЛАНИРОВКЕ ТЕРРИТОРИИ ОБЪЕКТА

"Расходы на мероприятия по повышению уровня обустройства автомобильных дорог федерального значения.  
Устройство искусственного электроосвещения на автомобильной дороге М-5 «Урал» Москва - Рязань - Пенза -  
Самара-Уфа-Челябинск, подъезд к г. Екатеринбург на участках  
км 23+322 - км 25+090, км 33+000 - км 33+660, км 57+040 - км 57+520, Челябинская область"

## Разбивочный чертёж-акт установления красных линий, М 1:2000



- УСЛОВНЫЕ ОБОЗНАЧЕНИЯ:**
- проектируемые красные линии
  - существующие красные линии
  - - - - - проектируемые линии отступа
  - точки перелома красных линий
  - граница расчета красных линий
- ГРАНИЦЫ:**
- зоны планируемого размещения объекта федерального значения (автомобильный транспорт)
  - кадастровых кварталов
  - земельных участков, прошедших государственный кадастровый учет
- КОНТУРЫ:**
- объектов капитального строительства, прошедших государственный кадастровый учет
- ТЕРРИТОРИИ:**
- зона транспортной инфраструктуры
  - зона зеленых насаждений общего пользования
  - зона сельскохозяйственного использования
  - зона трубопроводного транспорта

**ПОЯСНИТЕЛЬНАЯ ЗАПИСКА**

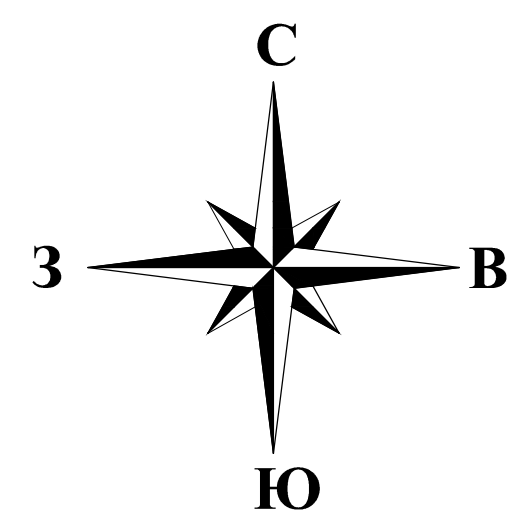
Устанавливаемые красные линии, показанные на чертеже, не противостоят проектным предложениям документов территориального планирования Российской Федерации в области федерального транспорта, Челябинской области, Долгодеревенского сельского поселения Сосновского муниципального района Челябинской области, Савуловского сельского поселения Сосновского муниципального района Челябинской области, Савуловского сельского поселения Кунашакского муниципального района Челябинской области. Устанавливаемые красные линии обязательны для соблюдения всеми субъектами градостроительной деятельности при строительстве новых и реконструкции существующих объектов, а также при образовании границ земельных участков. Утверждение красных линий не влечет за собой прекращение прав юридических и физических лиц на существующие земельные участки и иные объекты недвижимости.

**Примечание:**

- Характерные поперечные сечения планируемой автомобильной дороги представлены в книге 8 "Существующие и планируемые поперечные профили", шифр ППТ-2-07.
- Линии отступа от красных линий приняты на расстоянии 5,00 м.
- Размеры, определяющие построение устанавливаемых красных линий, указаны в метрах.
- Величина раската координат конечных и поворотных точек красных линий, расстояния между точками красных линий, углы поворота красных линий приведены в пояснительной записке настоящего тома.

ППТ-2-06									
Расходы на мероприятия по повышению уровня обустройства автомобильных дорог федерального значения. Устройство искусственного электроосвещения на автомобильной дороге М-5 «Урал» Москва - Рязань - Пенза - Самара - Уфа - Челябинск, подъезд к г. Екатеринбург на участках км 23+322 - км 25+090, км 33+000 - км 33+660, км 57+040 - км 57+520, Челябинская область									
Изм.	Кол.ч.	Лист	№ док.	Полн.	Дата	Состав.	Лист	Листов	Листов
Разработал	Курочкин	Д.С.				Состав.	1	3	
Проверил	Шрайкер	И.И.				ДПТ	1	3	
Документация по планировке территории линейного объекта									
Разбивочный чертёж-акт установления красных линий, М 1:2000							ООО "МастерСтрой"		

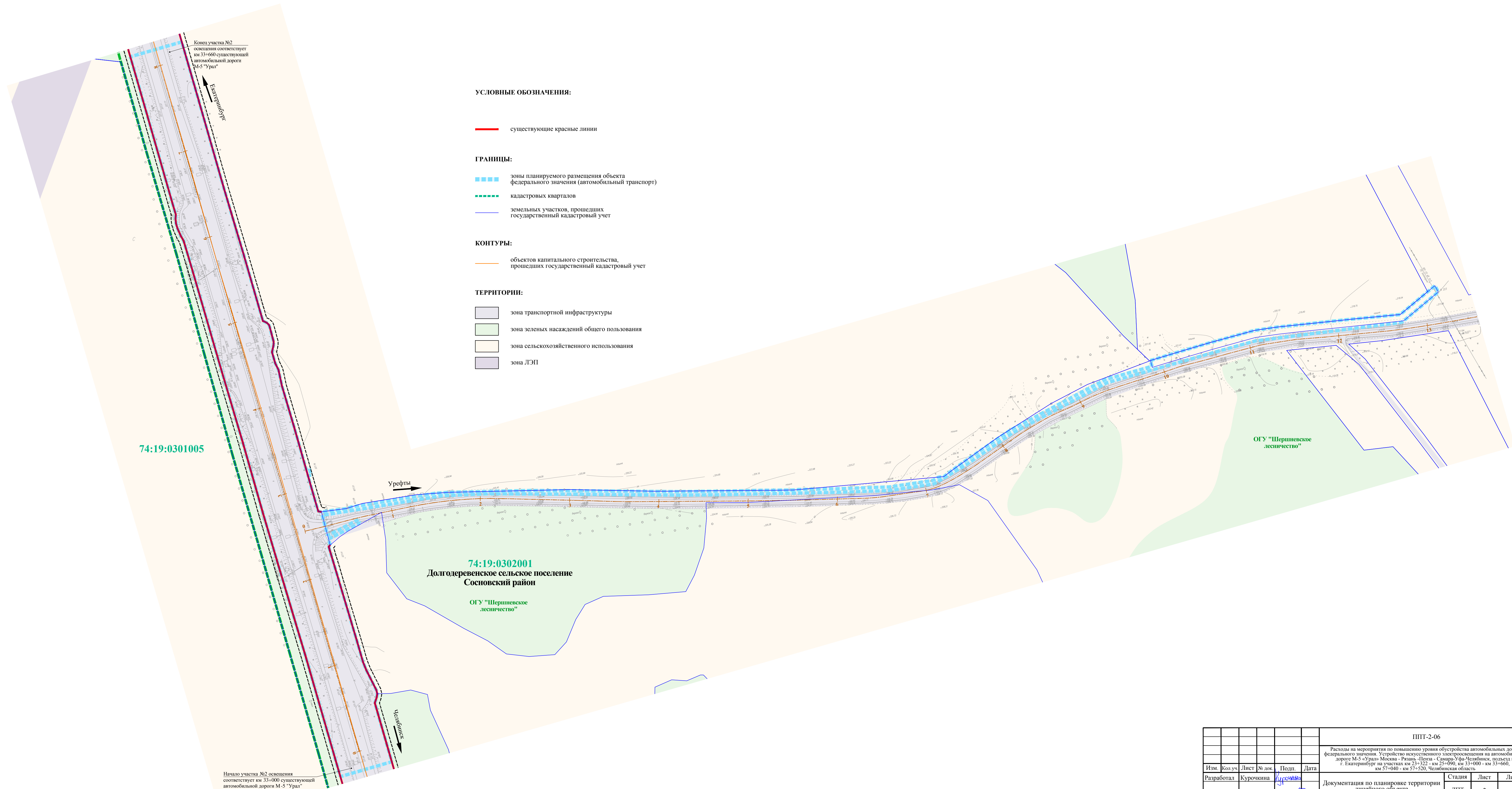




# ДОКУМЕНТАЦИЯ ПО ПЛАНИРОВКЕ ТЕРРИТОРИИ ОБЪЕКТА

"Расходы на мероприятия по повышению уровня обустройства автомобильных дорог федерального значения. Устройство искусственного электроосвещения на автомобильной дороге М-5 «Урал» Москва - Рязань - Пенза - Самара-Уфа-Челябинск, подъезд к г. Екатеринбург на участках км 23+322 - км 25+090, км 33+000 - км 33+660, км 57+040 - км 57+520, Челябинская область"

## Разбивочный чертёж-акт установления красных линий, М 1:2000



- УСЛОВНЫЕ ОБОЗНАЧЕНИЯ:**
- существующие красные линии
- ГРАНИЦЫ:**
- ▬▬▬▬ зоны планируемого размещения объекта федерального значения (автомобильный транспорт)
  - - - - - кадастровых кварталов
  - земельных участков, прошедших государственный кадастровый учет
- КОНТУРЫ:**
- объектов капитального строительства, прошедших государственный кадастровый учет
- ТЕРРИТОРИИ:**
- зона транспортной инфраструктуры
  - зона зеленых насаждений общего пользования
  - зона сельскохозяйственного использования
  - зона ЛЭП

Имя, № подл. Подпись и дата. Взамен ина, №

Начало участка №2 освещения соответствует км 33+000 существующей автомобильной дороги М-5 "Урал"

ППТ-2-06					
Расходы на мероприятия по повышению уровня обустройства автомобильных дорог федерального значения. Устройство искусственного электроосвещения на автомобильной дороге М-5 «Урал» Москва - Рязань - Пенза - Самара-Уфа-Челябинск, подъезд к г. Екатеринбург на участках км 23+322 - км 25+090, км 33+000 - км 33+660, км 57+040 - км 57+520, Челябинская область.					
Изм.	Кол.уч.	Лист	№ док.	Подп.	Дата
Разработал	Курочкина	Курочкина			
Проверил	Шпрайзер	Шпрайзер			
Документация по планировке территории линейного объекта				Стадия	Лист
Разбивочный чертёж-акт установления красных линий, М 1:2000				ДПТ	2
				Листов	3
				ООО "МостДорСтрой"	



# ДОКУМЕНТАЦИЯ ПО ПЛАНИРОВКЕ ТЕРРИТОРИИ ОБЪЕКТА

"Расходы на мероприятия по повышению уровня обустройства автомобильных дорог федерального значения. Устройство искусственного электроосвещения на автомобильной дороге М-5 «Урал» Москва - Рязань - Пенза - Самара-Уфа-Челябинск, подъезд к г. Екатеринбург на участках км 23+322 - км 25+090, км 33+000 - км 33+660, км 57+040 - км 57+520, Челябинская область"

## Разбивочный чертёж-акт установления красных линий, М 1:2000



### УСЛОВНЫЕ ОБОЗНАЧЕНИЯ:

— существующие красные линии

### ГРАНИЦЫ:

— зоны планируемого размещения объекта федерального значения (автомобильный транспорт)

— муниципальных районов

— сельских поселений

— кадастровых кварталов

— земельных участков, прошедших государственный кадастровый учет

### КОНТУРЫ:

— объектов капитального строительства, прошедших государственный кадастровый учет

### ТЕРРИТОРИИ:

— зона транспортной инфраструктуры

— зона зеленых насаждений общего пользования

— зона сельскохозяйственного использования

— жилая зона

Изм.						Лист			№ док.			Подп.			Дата								
<p>ППТ-2-06</p> <p>Расходы на мероприятия по повышению уровня обустройства автомобильных дорог федерального значения. Устройство искусственного электроосвещения на автомобильной дороге М-5 «Урал» Москва - Рязань - Пенза - Самара-Уфа-Челябинск, подъезд к г. Екатеринбург на участках км 23+322 - км 25+090, км 33+000 - км 33+660, км 57+040 - км 57+520, Челябинская область</p>																							
<p>Разработал Курочкина <i>Курочкина</i></p>												<p>Документация по планировке территории линейного объекта</p>			<p>Стадия ДПТ</p>			<p>Лист 3</p>			<p>Листов 3</p>		
<p>Проверил Шпрайзер <i>Шпрайзер</i></p>												<p>Разбивочный чертёж-акт установления красных линий, М 1:2000</p>			<p>ООО "МостДорСтрой"</p>								

Имя, № подл., Подпись и дата, Взам. инв. №