

Документация по планировке территории объекта

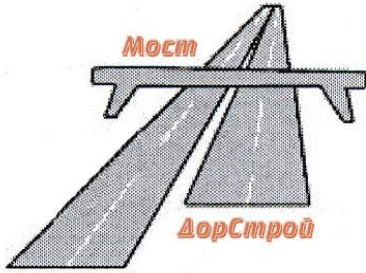
**«Расходы на мероприятия по повышению уровня
обустройства автомобильных дорог федерального значения.**

**Устройство искусственного электроосвещения на
автомобильной дороге М-5 «Урал» Москва - Рязань - Пенза -
Самара-Уфа-Челябинск, подъезд к г. Екатеринбург на
участках км 23+322 - км 25+090, км 33+000 - км 33+660, км
57+040 - км 57+520, Челябинская область»**

**Том 2. Материалы по обоснованию проекта планировки
территории**

**Книга 4. Схема организации улично-дорожной сети и схема
движения транспорта на соответствующей территории**

ПШТ-2-03



Общество с ограниченной ответственностью

«МостДорСтрой»

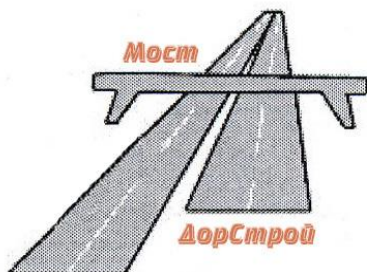
ДОКУМЕНТАЦИЯ ПО ПЛАНИРОВКЕ ТЕРРИТОРИИ ОБЪЕКТА

«Расходы на мероприятия по повышению уровня обустройства автомобильных дорог федерального значения. Устройство искусственного электроосвещения на автомобильной дороге М-5 «Урал» Москва - Рязань - Пенза - Самара-Уфа-Челябинск, подъезд к г. Екатеринбург на участках км 23+322 - км 25+090, км 33+000 - км 33+660, км 57+040 - км 57+520, Челябинская область»

Том 2. Материалы по обоснованию проекта планировки территории

Книга 4. Схема организации улично-дорожной сети и схема движения транспорта на соответствующей территории

ППТ-2-03



Общество с ограниченной ответственностью

«МостДорСтрой»

ДОКУМЕНТАЦИЯ ПО ПЛАНИРОВКЕ ТЕРРИТОРИИ ОБЪЕКТА

«Расходы на мероприятия по повышению уровня обустройства автомобильных дорог федерального значения. Устройство искусственного электроосвещения на автомобильной дороге М-5 «Урал» Москва - Рязань - Пенза - Самара-Уфа-Челябинск, подъезд к г. Екатеринбург на участках км 23+322 - км 25+090, км 33+000 - км 33+660, км 57+040 - км 57+520, Челябинская область»

Том 2. Материалы по обоснованию проекта планировки территории

Книга 4. Схема организации улично-дорожной сети и схема движения транспорта на соответствующей территории

ППТ-2-03

Директор



М.Г. Шпрайзер

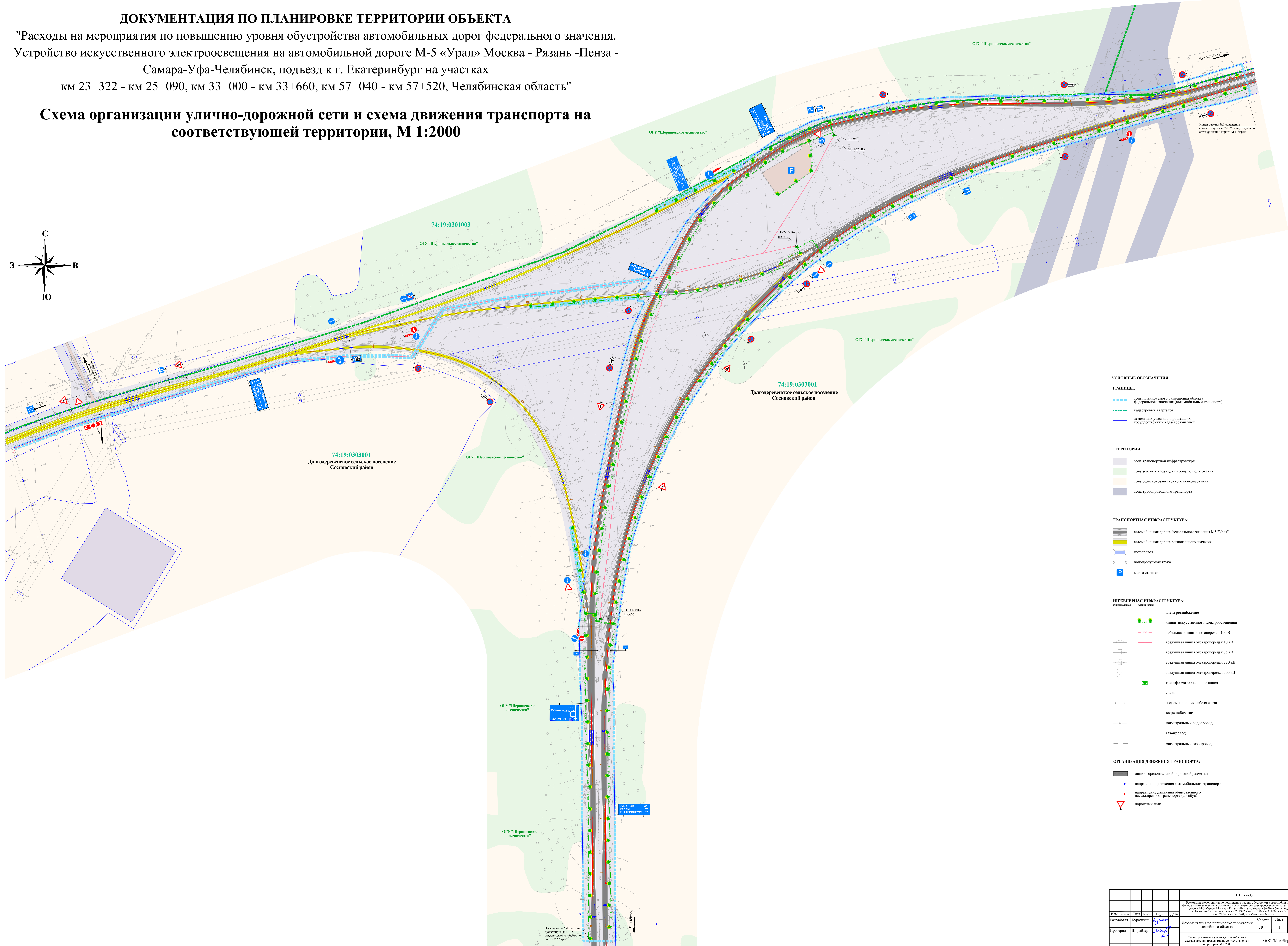
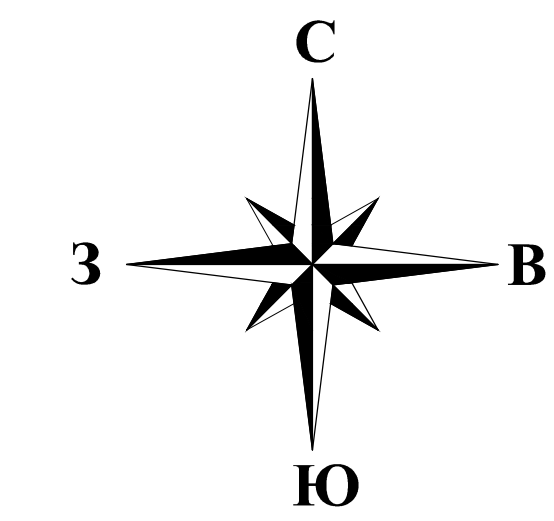
Наименование		Обозначение		Состав тома																															
ТОМ 1. Основная (утверждаемая) часть проекта планировки территории	ППТ-1-П		Книга 1. Положение о размещении автомобильной дороги общего пользования федерального значения																																
	ППТ-1-ЧПТ		Книга 2. Чертёж планировки территории, М 1:2000																																
ТОМ 2. Материалы по обоснованию проекта планировки территории	ППТ-2-ПЗ		Книга 1. Пояснительная записка																																
	ППТ-2-01		Книга 2. 1. Схема расположения элемента планировочной структуры в документах территориального муниципальных образований Российской Федерации, М 1:25 000 2. Схема расположения элемента планировочной структуры в документах территориального планирования Российской Федерации, М 1:1 000 000.																																
	ППТ-2-02		Книга 3. Схема использования территории в период подготовки проекта планировки территории, М 1:2000																																
	ППТ-2-03		Книга 4. Схема организации улично-дорожной сети и схема движения транспорта на соответствующей территории, М 1:2000																																
	ППТ-2-04		Книга 5. Схема границ зон с особыми условиями использования территории, границы расположения сервитутов и схема границ территории объектов культурного наследия, М 1:2000																																
	ППТ-2-05		Книга 6. Схема вертикальной планировки и инженерной подготовки территории, М 1:2000																																
	ППТ-2-06		Книга 7. Разбивочный чертёж-акт установления красных линий, М 1:2000																																
ППТ-2-07		Книга 8. Существующие и планируемые поперечные профили автомобильной дороги																																	
ТОМ 3. Проект межевания территории	ПМТ-ПЗ		Книга 1. Пояснительная записка																																
	ПМТ-ЧМТ/1		Книга 2. Чертеж межевания территории, М 1:1000																																
	ПМТ-ЧМТ/2		Книга 3. Материалы резервирования земель для государственных нужд																																
ТОМ 4. Схема планировочной организации земельных участков, предназначенных для размещения объекта капитального строительства	СПОЗУ		Схема планировочной организации земельных участков, предназначенных для размещения объекта капитального строительства, М 1:1000																																
СП																																			
<table border="1" style="width: 100%; border-collapse: collapse;"> <thead> <tr> <th>Изм.</th> <th>Кол.уч.</th> <th>Лист</th> <th>№ док.</th> <th>Подпись</th> <th>Дата</th> </tr> </thead> <tbody> <tr> <td>Разработал</td> <td>Курочкина</td> <td></td> <td></td> <td><i>Курочкина</i></td> <td></td> </tr> <tr> <td>Проверил</td> <td>Шпрайзер</td> <td></td> <td></td> <td><i>Шпрайзер</i></td> <td></td> </tr> <tr> <td> </td> <td> </td> <td> </td> <td> </td> <td> </td> <td> </td> </tr> <tr> <td> </td> <td> </td> <td> </td> <td> </td> <td> </td> <td> </td> </tr> </tbody> </table>						Изм.	Кол.уч.	Лист	№ док.	Подпись	Дата	Разработал	Курочкина			<i>Курочкина</i>		Проверил	Шпрайзер			<i>Шпрайзер</i>													
Изм.	Кол.уч.	Лист	№ док.	Подпись	Дата																														
Разработал	Курочкина			<i>Курочкина</i>																															
Проверил	Шпрайзер			<i>Шпрайзер</i>																															
Состав документации по планировке территорий				Стадия	Лист	Листов																													
				ДПТ	-	1																													
				ООО «МостДорСтрой»																															

Взам. инв. №	
Подпись и дата	
Инв. № подл.	

ДОКУМЕНТАЦИЯ ПО ПЛАНИРОВКЕ ТЕРРИТОРИИ ОБЪЕКТА

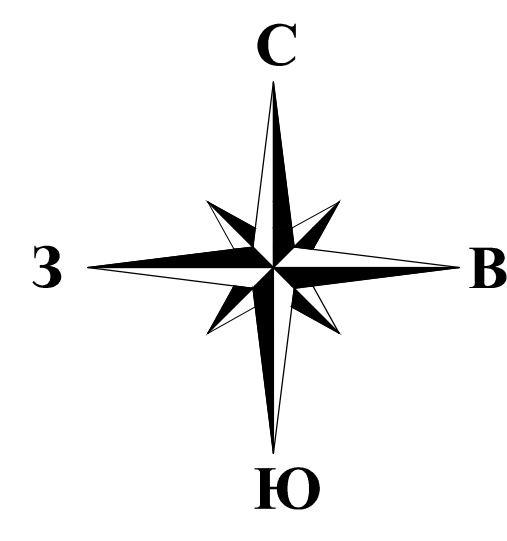
"Расходы на мероприятия по повышению уровня обустройства автомобильных дорог федерального значения.
Устройство искусственного электроосвещения на автомобильной дороге М-5 «Урал» Москва - Рязань - Пенза -
Самара-Уфа-Челябинск, подъезд к г. Екатеринбург на участках
км 23+322 - км 25+090, км 33+000 - км 33+660, км 57+040 - км 57+520, Челябинская область"

Схема организации улично-дорожной сети и схема движения транспорта на соответствующей территории, М 1:2000



- УСЛОВНЫЕ ОБОЗНАЧЕНИЯ:**
- ГРАНИЦЫ:**
- зона планируемого размещения объекта федерального значения (автомобильный транспорт)
 - кадастровых кварталов
 - земельных участков, прошедших государственный кадастровый учет
- ТЕРРИТОРИИ:**
- зона транспортной инфраструктуры
 - зона зеленых насаждений общего пользования
 - зона сельскохозяйственного использования
 - зона трубопроводного транспорта
- ТРАНСПОРТНАЯ ИНФРАСТРУКТУРА:**
- автомобильная дорога федерального значения М5 "Урал"
 - автомобильная дорога регионального значения
 - путепровод
 - водопроводная труба
 - место стоянки
- ИНЖЕНЕРНАЯ ИНФРАСТРУКТУРА:**
- электроосвещение**
- линия искусственного электроосвещения
 - кабельная линия электропередачи 10 кВ
 - воздушная линия электропередачи 10 кВ
 - воздушная линия электропередачи 35 кВ
 - воздушная линия электропередачи 220 кВ
 - воздушная линия электропередачи 500 кВ
 - трансформаторная подстанция
- связь**
- подземная линия кабеля связи
- водоснабжение**
- магистральный водопровод
- газоснабжение**
- магистральный газопровод
- ОРГАНИЗАЦИЯ ДВИЖЕНИЯ ТРАНСПОРТА:**
- линии горизонтальной дорожной разметки
 - направление движения автомобильного транспорта
 - направление движения общественного пассажирского транспорта (автобуса)
 - дорожный знак

ИПТ-203										
Расходы на мероприятия по повышению уровня обустройства автомобильных дорог федерального значения. Устройство искусственного электроосвещения на автомобильной дороге М-5 «Урал» Москва - Рязань - Пенза - Самара - Уфа - Челябинск, подъезд к г. Екатеринбург на участках км 23+322 - км 25+090, км 33+000 - км 33+660, км 57+040 - км 57+520, Челябинская область										
Изм.	Кол.	Лист	№ экз.	Полн.	Дат.	Состав.	Лист	Листов		
Разработ.	Курочкин	1	1	1	2023	ДПТ	1	3		
Провер.	Шарайко								ООО "МастерСтрой"	
Схема организации улично-дорожной сети и схема движения транспорта на соответствующей территории, М 1:2000										



ДОКУМЕНТАЦИЯ ПО ПЛАНИРОВКЕ ТЕРРИТОРИИ ОБЪЕКТА

"Расходы на мероприятия по повышению уровня обустройства автомобильных дорог федерального значения. Устройство искусственного электроосвещения на автомобильной дороге М-5 «Урал» Москва - Рязань - Пенза - Самара-Уфа-Челябинск, подъезд к г. Екатеринбург на участках км 23+322 - км 25+090, км 33+000 - км 33+660, км 57+040 - км 57+520, Челябинская область"

Схема организации улично-дорожной сети и схема движения транспорта на соответствующей территории, М 1:2000



- УСЛОВНЫЕ ОБОЗНАЧЕНИЯ:**
- ГРАНИЦЫ:**
- зона планируемого размещения объекта федерального значения (автомобильный транспорт)
 - кадастровых кварталов
 - земельных участков, прошедших государственный кадастровый учет
- ТЕРРИТОРИИ:**
- зона транспортной инфраструктуры
 - зона зеленых насаждений общего пользования
 - зона сельскохозяйственного использования
 - зона ЛЭП
- ТРАНСПОРТНАЯ ИНФРАСТРУКТУРА:**
- автомобильная дорога федерального значения М5 "Урал"
 - автомобильная дорога местного значения

- ИНЖЕНЕРНАЯ ИНФРАСТРУКТУРА:**
- существующая планируемая
- электроосвещение**
- линия искусственного электроосвещения
 - воздушная линия электропередач 10 кВ
 - трансформаторная подстанция
- ОРГАНИЗАЦИЯ ДВИЖЕНИЯ ТРАНСПОРТА:**
- линии горизонтальной дорожной разметки
 - направление движения автомобильного транспорта
 - направление движения общественного пассажирского транспорта (автобус)
 - дорожный знак

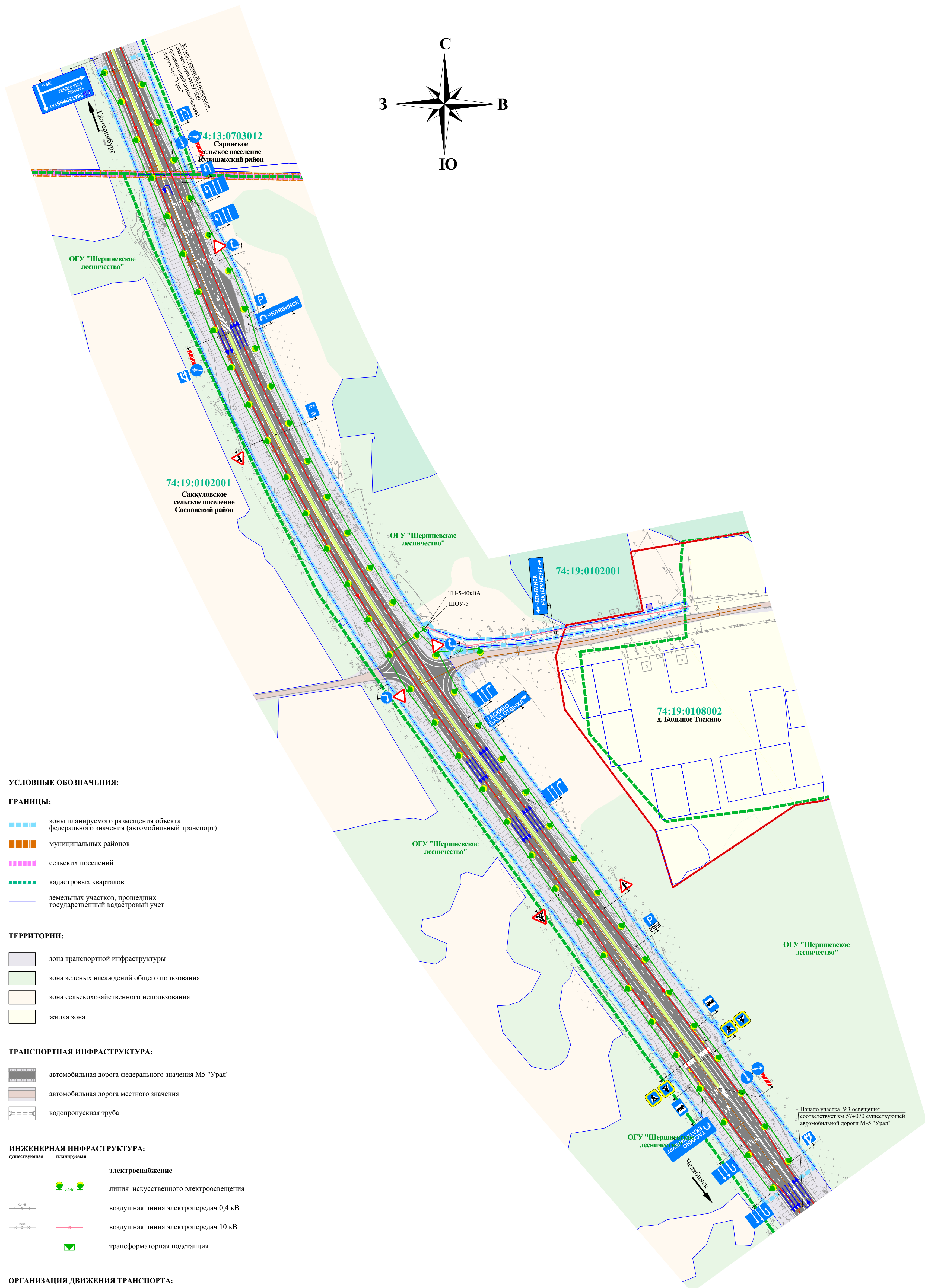
Имя, № подл. Подпись и дата Имя, № подл. Подпись и дата

ППТ-2-03					
Расходы на мероприятия по повышению уровня обустройства автомобильных дорог федерального значения. Устройство искусственного электроосвещения на автомобильной дороге М-5 «Урал» Москва - Рязань - Пенза - Самара-Уфа-Челябинск, подъезд к г. Екатеринбург на участках км 23+322 - км 25+090, км 33+000 - км 33+660, км 57+040 - км 57+520, Челябинская область.					
Изм.	Кол.уч.	Лист	№ док.	Подп.	Дата
Разработал	Курочкина	Курочкина			
Проверил	Шрайзер	Шрайзер			
Документация по планировке территории линейного объекта			Стадия	Лист	Листов
Схема организации улично-дорожной сети и схема движения транспорта на соответствующей территории, М 1:2000			ДПТ	2	3
			ООО "МостДорСтрой"		

ДОКУМЕНТАЦИЯ ПО ПЛАНИРОВКЕ ТЕРРИТОРИИ ОБЪЕКТА

"Расходы на мероприятия по повышению уровня обустройства автомобильных дорог федерального значения. Устройство искусственного электроосвещения на автомобильной дороге М-5 «Урал» Москва - Рязань - Пенза - Самара-Уфа-Челябинск, подъезд к г. Екатеринбург на участках км 23+322 - км 25+090, км 33+000 - км 33+660, км 57+040 - км 57+520, Челябинская область"

Схема организации улично-дорожной сети и схема движения транспорта на соответствующей территории, М 1:2000



УСЛОВНЫЕ ОБОЗНАЧЕНИЯ:

ГРАНИЦЫ:

- ▬▬▬▬ зоны планируемого размещения объекта федерального значения (автомобильный транспорт)
- ▬▬▬▬ муниципальных районов
- ▬▬▬▬ сельских поселений
- ▬▬▬▬ кадастровых кварталов
- ▬▬▬▬ земельных участков, прошедших государственный кадастровый учет

ТЕРРИТОРИИ:

- зона транспортной инфраструктуры
- зона зеленых насаждений общего пользования
- зона сельскохозяйственного использования
- жилая зона

ТРАНСПОРТНАЯ ИНФРАСТРУКТУРА:

- автомобильная дорога федерального значения М5 "Урал"
- автомобильная дорога местного значения
- водопропускная труба

ИНЖЕНЕРНАЯ ИНФРАСТРУКТУРА:

- существующая ○ планируемая
- электроснабжение
- линия искусственного электроосвещения
- воздушная линия электропередач 0,4 кВ
- воздушная линия электропередач 10 кВ
- трансформаторная подстанция

ОРГАНИЗАЦИЯ ДВИЖЕНИЯ ТРАНСПОРТА:

- линии горизонтальной дорожной разметки
- направление движения автомобильного транспорта
- направление движения общественного пассажирского транспорта (автобус)
- ▽ дорожный знак

Изм.						Лист			№ док.			Подп.			Дата		
ППТ-2-03																	
Расходы на мероприятия по повышению уровня обустройства автомобильных дорог федерального значения. Устройство искусственного электроосвещения на автомобильной дороге М-5 «Урал» Москва - Рязань - Пенза - Самара-Уфа-Челябинск, подъезд к г. Екатеринбург на участках км 23+322 - км 25+090, км 33+000 - км 33+660, км 57+040 - км 57+520, Челябинская область																	
Изм.	Кол.уч.	Лист	№ док.	Подп.	Дата	Документация по планировке территории линейного объекта						Стadia	Лист	Листов			
Разработал	Курочкина	4	10/2016	Курочкина		Документация по планировке территории линейного объекта						ДПТ	3	3			
Проверил	Шпрайзер	5		Шпрайзер		Схема организации улично-дорожной сети и схема движения транспорта на соответствующей территории, М 1:2000						ООО "МостДорСтрой"					

Имя, № подл., Подпись и дата, Взам. инв. №