

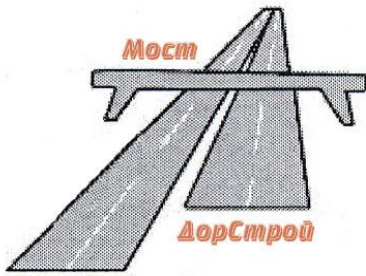
Документация по планировке территории объекта

**«Расходы на мероприятия по повышению уровня
обустройства автомобильных дорог федерального значения.
Устройство искусственного электроосвещения на
автомобильной дороге М-5 «Урал» Москва - Рязань - Пенза -
Самара-Уфа-Челябинск, подъезд к г. Екатеринбург на
участках км 23+322 - км 25+090, км 33+000 - км 33+660, км
57+040 - км 57+520, Челябинская область»**

**Том 2. Материалы по обоснованию проекта планировки
территории**

**Книга 3. Схема использования территории в период подготовки
проекта планировки территории**

ППТ-2-02



Общество с ограниченной ответственностью

«МостДорСтрой»

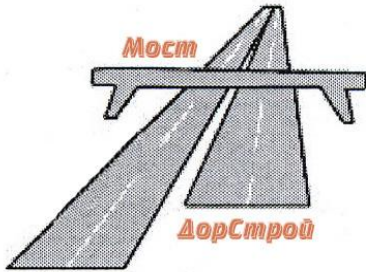
ДОКУМЕНТАЦИЯ ПО ПЛАНИРОВКЕ ТЕРРИТОРИИ ОБЪЕКТА

«Расходы на мероприятия по повышению уровня обустройства автомобильных дорог федерального значения. Устройство искусственного электроосвещения на автомобильной дороге М-5 «Урал» Москва - Рязань - Пенза - Самара-Уфа-Челябинск, подъезд к г. Екатеринбург на участках км 23+322 - км 25+090, км 33+000 - км 33+660, км 57+040 - км 57+520, Челябинская область»

Том 2. Материалы по обоснованию проекта планировки территории

Книга 3. Схема использования территории в период подготовки проекта планировки территории

ППТ-2-02



Общество с ограниченной ответственностью

«МостДорСтрой»

ДОКУМЕНТАЦИЯ ПО ПЛАНИРОВКЕ ТЕРРИТОРИИ ОБЪЕКТА

«Расходы на мероприятия по повышению уровня обустройства автомобильных дорог федерального значения. Устройство искусственного электроосвещения на автомобильной дороге М-5 «Урал» Москва - Рязань - Пенза - Самара-Уфа-Челябинск, подъезд к г. Екатеринбург на участках км 23+322 - км 25+090, км 33+000 - км 33+660, км 57+040 - км 57+520, Челябинская область»

Том 2. Материалы по обоснованию проекта планировки территории

Книга 3. Схема использования территории в период подготовки проекта планировки территории

ППТ-2-02

Директор



М.Г. Шпрайзер

Наименование		Обозначение		Состав тома																												
ТОМ 1. Основная (утверждаемая) часть проекта планировки территории		ППТ-1-П		Книга 1. Положение о размещении автомобильной дороги общего пользования федерального значения																												
		ППТ-1-ЧПТ		Книга 2. Чертёж планировки территории, М 1:2000																												
ТОМ 2. Материалы по обоснованию проекта планировки территории		ППТ-2-ПЗ		Книга 1. Пояснительная записка																												
		ППТ-2-01		Книга 2. 1. Схема расположения элемента планировочной структуры в документах территориального муниципальных образований Российской Федерации, М 1:25 000 2. Схема расположения элемента планировочной структуры в документах территориального планирования Российской Федерации, М 1:1 000 000.																												
		ППТ-2-02		Книга 3. Схема использования территории в период подготовки проекта планировки территории, М 1:2000																												
		ППТ-2-03		Книга 4. Схема организации улично-дорожной сети и схема движения транспорта на соответствующей территории, М 1:2000																												
		ППТ-2-04		Книга 5. Схема границ зон с особыми условиями использования территории, границы расположения сервитутов и схема границ территории объектов культурного наследия, М 1:2000																												
		ППТ-2-05		Книга 6. Схема вертикальной планировки и инженерной подготовки территории, М 1:2000																												
		ППТ-2-06		Книга 7. Разбивочный чертёж-акт установления красных линий, М 1:2000																												
ТОМ 3. Проект межевания территории		ПМТ-ПЗ		Книга 1. Пояснительная записка																												
		ПМТ-ЧМТ/1		Книга 2. Чертеж межевания территории, М 1:1000																												
		ПМТ-ЧМТ/2		Книга 3. Материалы резервирования земель для государственных нужд																												
ТОМ 4. Схема планировочной организации земельных участков, предназначенных для размещения объекта капитального строительства		СПОЗУ		Схема планировочной организации земельных участков, предназначенных для размещения объекта капитального строительства, М 1:1000																												
СП																																
<table border="1" style="width: 100%; border-collapse: collapse;"> <thead> <tr> <th>Изм.</th> <th>Кол.уч.</th> <th>Лист</th> <th>№ док.</th> <th>Подпись</th> <th>Дата</th> <th></th> </tr> </thead> <tbody> <tr> <td>Разработал</td> <td></td> <td>Курочкина</td> <td></td> <td><i>Курочкина</i></td> <td></td> <td rowspan="3" style="text-align: center;">Состав документации по планировке территорий</td> </tr> <tr> <td>Проверил</td> <td></td> <td>Шпрайзер</td> <td></td> <td><i>Шпрайзер</i></td> <td></td> </tr> <tr> <td></td> <td></td> <td></td> <td></td> <td></td> <td></td> </tr> </tbody> </table>							Изм.	Кол.уч.	Лист	№ док.	Подпись	Дата		Разработал		Курочкина		<i>Курочкина</i>		Состав документации по планировке территорий	Проверил		Шпрайзер		<i>Шпрайзер</i>							
Изм.	Кол.уч.	Лист	№ док.	Подпись	Дата																											
Разработал		Курочкина		<i>Курочкина</i>		Состав документации по планировке территорий																										
Проверил		Шпрайзер		<i>Шпрайзер</i>																												
				Стадия		Листов																										
				ДПТ		1																										
				ООО «МостДорСтрой»																												

Взам. инв. №

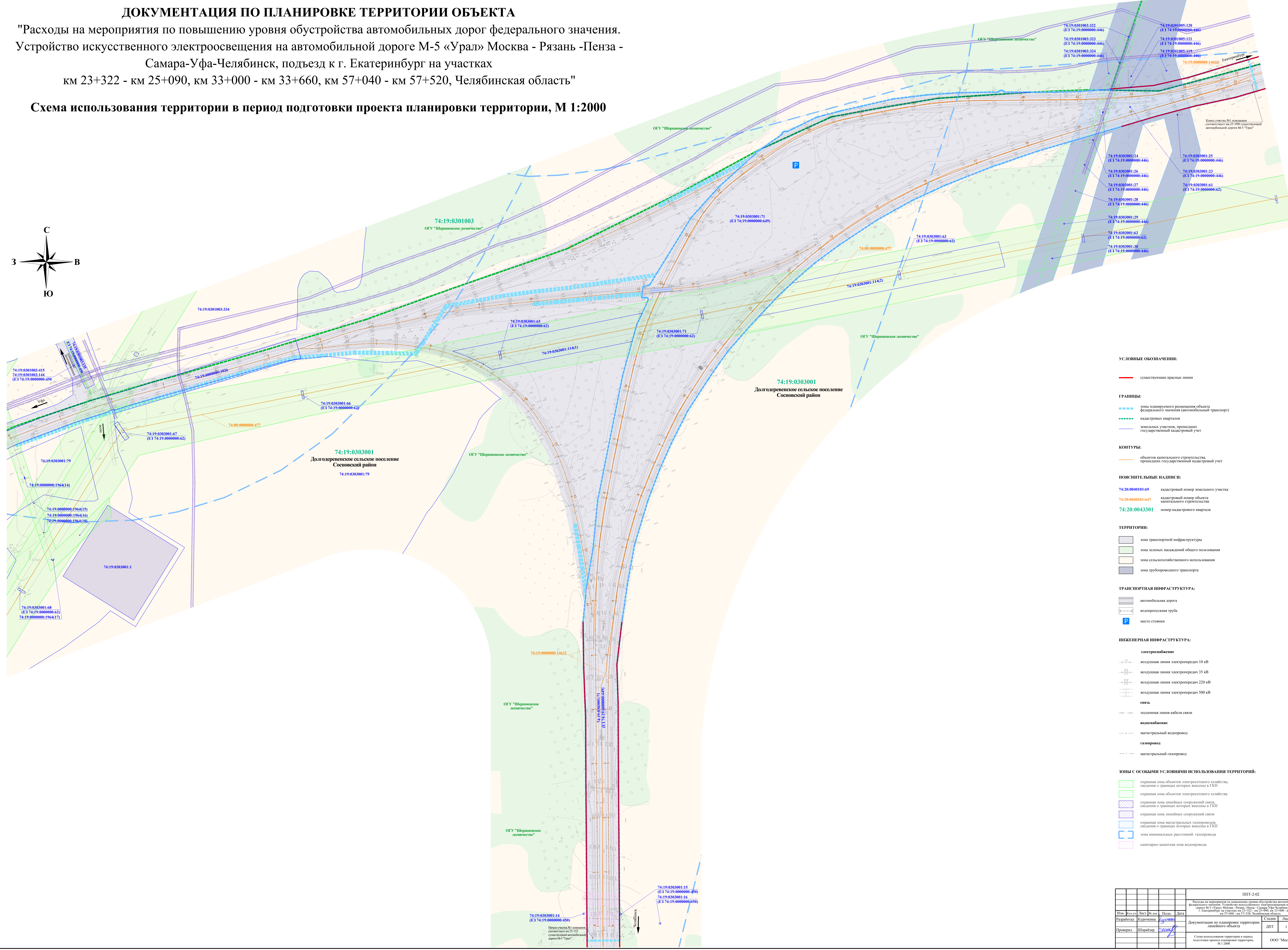
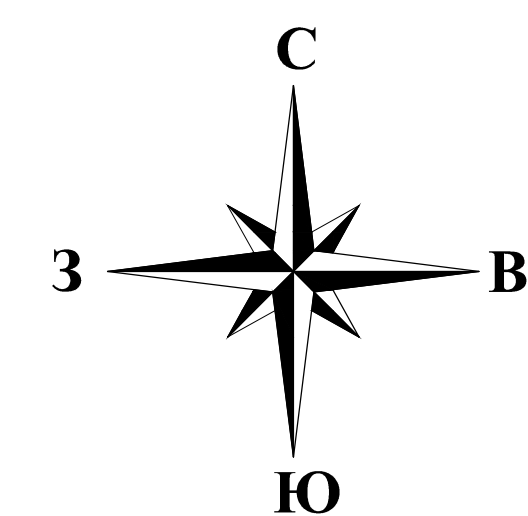
Подпись и дата

Инв. № подл.

ДОКУМЕНТАЦИЯ ПО ПЛАНИРОВКЕ ТЕРРИТОРИИ ОБЪЕКТА

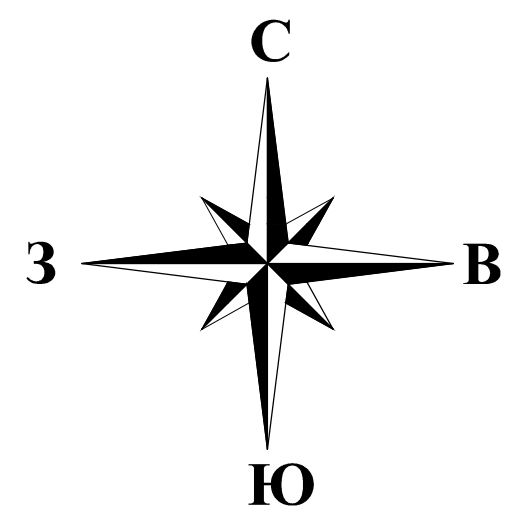
"Расходы на мероприятия по повышению уровня обустройства автомобильных дорог федерального значения.
Устройство искусственного электроосвещения на автомобильной дороге М-5 «Урал» Москва - Рязань - Пенза -
Самара-Уфа-Челябинск, подъезд к г. Екатеринбург на участках
км 23+322 - км 25+090, км 33+000 - км 33+660, км 57+040 - км 57+520, Челябинская область"

Схема использования территории в период подготовки проекта планировки территории, М 1:2000



- УСЛОВНЫЕ ОБОЗНАЧЕНИЯ:**
- существующие красные линии
- ГРАНЦЫ:**
- зона планируемого размещения объекта федерального значения (автомобильный транспорт)
 - кадастровых кварталов
 - земельных участков, прошедших государственный кадастровый учет
- КОНТУРЫ:**
- объектов капитального строительства, прошедших государственный кадастровый учет
- Пояснительные надписи:**
- 74:20:0040103:49 — кадастровый номер земельного участка
 - 74:20:0040103:647 — кадастровый номер объекта капитального строительства
 - 74:20:0043301 — номер кадастрового квартала
- ТЕРРИТОРИИ:**
- зона транспортной инфраструктуры
 - зона зеленых насаждений общего пользования
 - зона сельскохозяйственного использования
 - зона трубопроводного транспорта
- ТРАНСПОРТНАЯ ИНФРАСТРУКТУРА:**
- автомобильная дорога
 - водопроводная труба
 - место стоянки
- ИНЖЕНЕРНАЯ ИНФРАСТРУКТУРА:**
- электроснабжение
 - воздушная линия электропередачи 10 кВ
 - воздушная линия электропередачи 35 кВ
 - воздушная линия электропередачи 220 кВ
 - воздушная линия электропередачи 500 кВ
 - связь
 - подземная линия кабеля связи
 - водоснабжение
 - магистральный водопровод
 - газоснабжение
 - магистральный газопровод
- ЗОНЫ С СОБЫМИ УСЛОВИЯМИ ИСПОЛЬЗОВАНИЯ ТЕРРИТОРИИ:**
- охранная зона объектов электросетевого хозяйства, сведения о границах которых внесены в ЕКН
 - охранная зона объектов электросетевого хозяйства
 - охранная зона линейных сооружений связи, сведения о границах которых внесены в ЕКН
 - охранная зона линейных сооружений связи
 - охранная зона магистральных газопроводов, сведения о границах которых внесены в ЕКН
 - зона минимальных расстояний газопровода
 - санитарно-защитная зона водопровода

ПНТ-2/02									
Расходы на мероприятия по повышению уровня обустройства автомобильных дорог федерального значения. Устройство искусственного электроосвещения на автомобильной дороге М-5 «Урал» Москва - Рязань - Пенза - Самары - Уфа - Челябинск, подъезд к г. Екатеринбург на участках км 23+322 - км 25+090, км 33+000 - км 33+660, км 57+040 - км 57+520, Челябинская область									
Изм.	Кол. в.	Лист	№ эк.	План	Дата				
Разработчик	Курочкина	Д.С.	1	1	2024	Схема	Лист	Листа	
Проверил	Шрайвер	И.И.	1	1	2024	ДПТ	1	3	
Документация по планировке территории линейного объекта						ООО "МестДерСтрой"			
Схема использования территории в период подготовки проекта планировки территории. М 1:2000									



ДОКУМЕНТАЦИЯ ПО ПЛАНИРОВКЕ ТЕРРИТОРИИ ОБЪЕКТА

"Расходы на мероприятия по повышению уровня обустройства автомобильных дорог федерального значения. Устройство искусственного электроосвещения на автомобильной дороге М-5 «Урал» Москва - Рязань - Пенза - Самара-Уфа-Челябинск, подъезд к г. Екатеринбург на участках км 23+322 - км 25+090, км 33+000 - км 33+660, км 57+040 - км 57+520, Челябинская область"

Схема использования территории в период подготовки проекта планировки территории, М 1:2000

УСЛОВНЫЕ ОБОЗНАЧЕНИЯ:

— существующие красные линии

ГРАНИЦЫ:

- зоны планируемого размещения объекта федерального значения (автомобильный транспорт)
- кадастровых кварталов
- земельных участков, прошедших государственный кадастровый учет

ТЕРРИТОРИИ:

- зона транспортной инфраструктуры
- зона зеленых насаждений общего пользования
- зона сельскохозяйственного использования
- зона ЛЭП

ТРАНСПОРТНАЯ ИНФРАСТРУКТУРА:

- автомобильная дорога
- автомобильная дорога местного значения

КОНТУРЫ:

- объектов капитального строительства, прошедших государственный кадастровый учет

ПОЯСНИТЕЛЬНЫЕ НАДПИСИ:

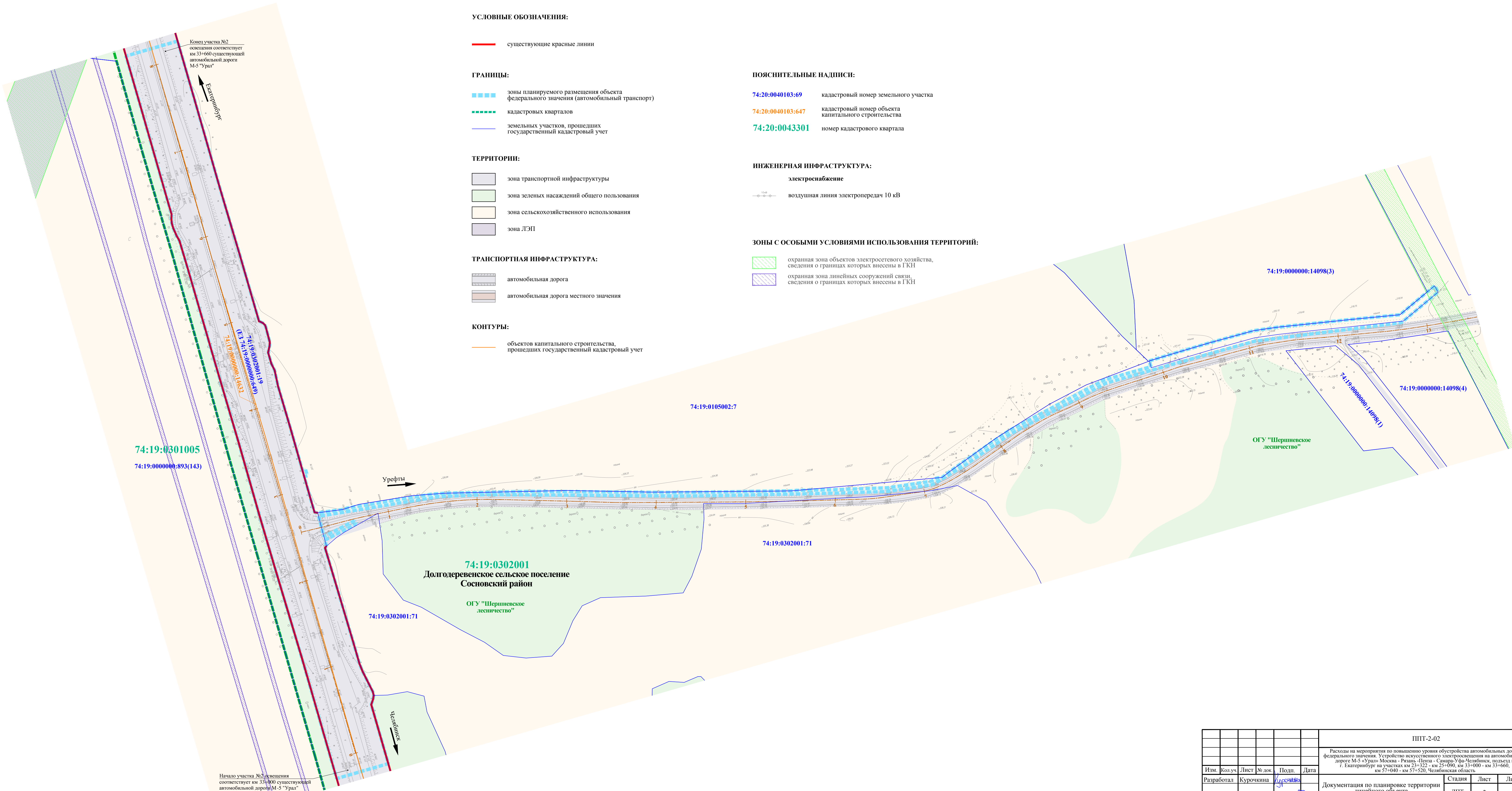
- 74:20:0040103:69 — кадастровый номер земельного участка
- 74:20:0040103:647 — кадастровый номер объекта капитального строительства
- 74:20:0043301 — номер кадастрового квартала

ИНЖЕНЕРНАЯ ИНФРАСТРУКТУРА:

- электроснабжение
- воздушная линия электропередач 10 кВ

ЗОНЫ С ОСОБЫМИ УСЛОВИЯМИ ИСПОЛЬЗОВАНИЯ ТЕРРИТОРИЙ:

- охранная зона объектов электросетевого хозяйства, сведения о границах которых внесены в ГКН
- охранная зона линейных сооружений связи, сведения о границах которых внесены в ГКН



74:19:0301005
74:19:0000000:893(143)

Урефты

74:19:0302001:71

74:19:0302001
Долгодеревенское сельское поселение
Сосновский район

ОГУ "Шеринское лесничество"

74:19:0105002:7

74:19:0302001:71

74:19:0000000:14098(3)

74:19:0000000:14098(4)

ОГУ "Шеринское лесничество"

Начало участка №2 освещения соответствует км 33+000 существующей автомобильной дороги М-5 "Урал"

Конец участка №2 освещения соответствует км 33+660 существующей автомобильной дороги М-5 "Урал"

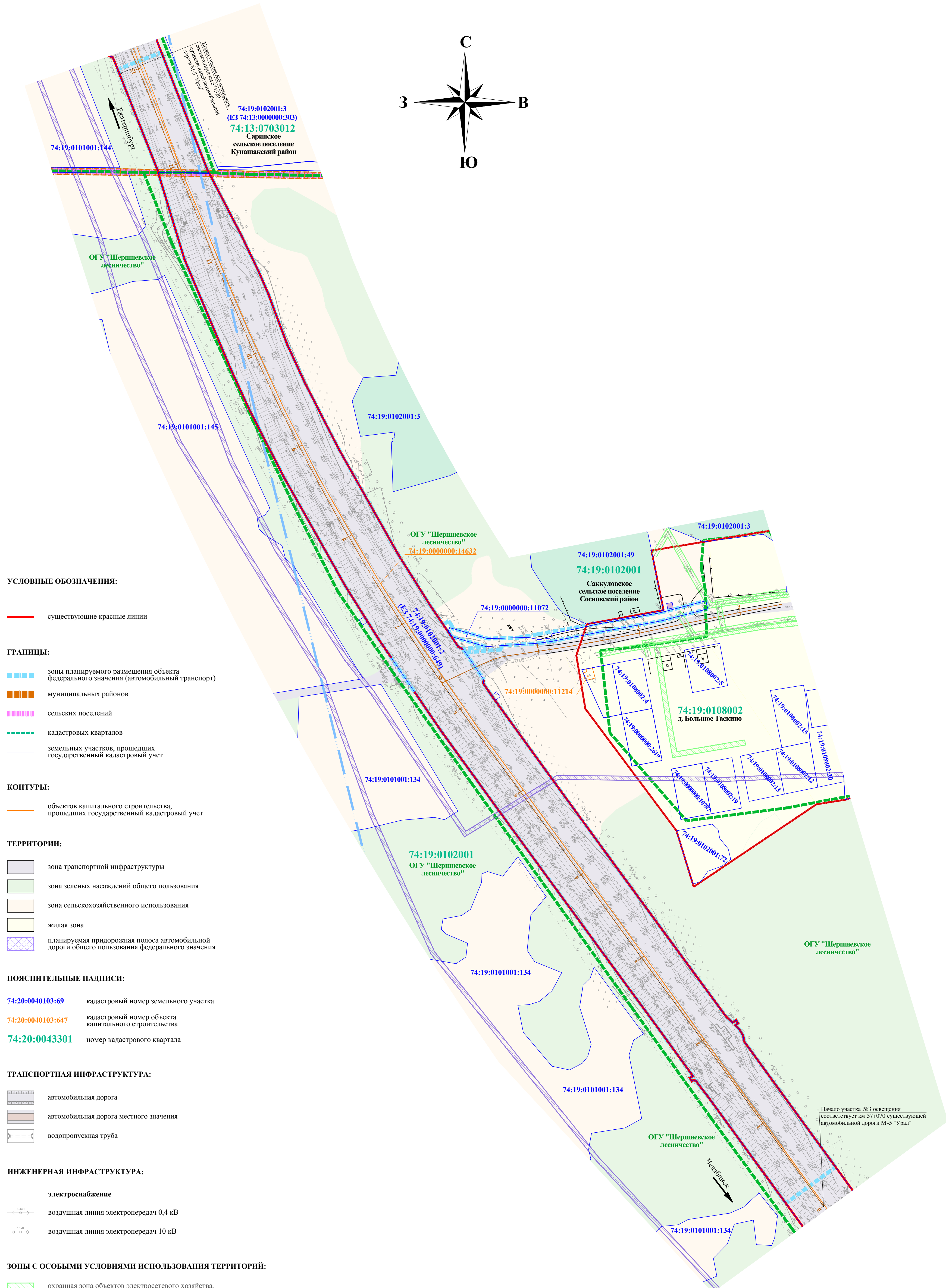
Имя, № подл.	Получено и дата	Взамен или №

ППТ-2-02					
Расходы на мероприятия по повышению уровня обустройства автомобильных дорог федерального значения. Устройство искусственного электроосвещения на автомобильной дороге М-5 «Урал» Москва - Рязань - Пенза - Самара-Уфа-Челябинск, подъезд к г. Екатеринбург на участках км 23+322 - км 25+090, км 33+000 - км 33+660, км 57+040 - км 57+520, Челябинская область.					
Изм.	Кол.уч.	Лист	№ док.	Подп.	Дата
Разработал	Курочкина	Курочкина			
Проверил	Шпрайзер	Шпрайзер			
Документация по планировке территории линейного объекта			Стадия	Лист	Листов
Схема использования территории в период подготовки проекта планировки территории, М 1:2000			ДПТ	2	3
			ООО "МостДорСтрой"		

ДОКУМЕНТАЦИЯ ПО ПЛАНИРОВКЕ ТЕРРИТОРИИ ОБЪЕКТА

"Расходы на мероприятия по повышению уровня обустройства автомобильных дорог федерального значения. Устройство искусственного электроосвещения на автомобильной дороге М-5 «Урал» Москва - Рязань - Пенза - Самара-Уфа-Челябинск, подъезд к г. Екатеринбург на участках км 23+322 - км 25+090, км 33+000 - км 33+660, км 57+040 - км 57+520, Челябинская область"

Схема использования территории в период подготовки проекта планировки территории, М 1:2000



УСЛОВНЫЕ ОБОЗНАЧЕНИЯ:

- существующие красные линии**
- ГРАНИЦЫ:**
 - зоны планируемого размещения объекта федерального значения (автомобильный транспорт)
 - муниципальных районов
 - сельских поселений
 - кадастровых кварталов
 - земельных участков, прошедших государственный кадастровый учет

КОНТУРЫ:

- объектов капитального строительства, прошедших государственный кадастровый учет

ТЕРРИТОРИИ:

- зона транспортной инфраструктуры
- зона зеленых насаждений общего пользования
- зона сельскохозяйственного использования
- жилая зона
- планируемая придорожная полоса автомобильной дороги общего пользования федерального значения

ПОЯСНИТЕЛЬНЫЕ НАДПИСИ:

- 74:20:0040103:69 кадастровый номер земельного участка
- 74:20:0040103:647 кадастровый номер объекта капитального строительства
- 74:20:0043301 номер кадастрового квартала

ТРАНСПОРТНАЯ ИНФРАСТРУКТУРА:

- автомобильная дорога
- автомобильная дорога местного значения
- водопропускная труба

ИНЖЕНЕРНАЯ ИНФРАСТРУКТУРА:

- электроосвещение**
- воздушная линия электропередач 0,4 кВ
- воздушная линия электропередач 10 кВ

ЗОНЫ С ОСОБЫМИ УСЛОВИЯМИ ИСПОЛЬЗОВАНИЯ ТЕРРИТОРИЙ:

- охранная зона объектов электросетевого хозяйства, сведения о границах которых внесены в ГКН
- охранная зона объектов электросетевого хозяйства
- охранная зона линейных сооружений связи, сведения о границах которых внесены в ГКН
- зона минимальных расстояний газопровода

Изм.						Лист			№ док.			Подп.			Дата		
<p style="text-align: center;">ППТ-2-02</p> <p style="text-align: center;">Расходы на мероприятия по повышению уровня обустройства автомобильных дорог федерального значения. Устройство искусственного электроосвещения на автомобильной дороге М-5 «Урал» Москва - Рязань - Пенза - Самара-Уфа-Челябинск, подъезд к г. Екатеринбург на участках км 23+322 - км 25+090, км 33+000 - км 33+660, км 57+040 - км 57+520, Челябинская область</p>																	
Изм.	Кол.уч.	Лист	№ док.	Подп.	Дата	Документация по планировке территории линейного объекта						Стадия	Лист	Листов			
Разработал	Курочкина											ДПТ	3	3			
Проверил	Шпрайзер											Схема использования территории в период подготовки проекта планировки территории, М 1:2000					
												ООО "МостДорСтрой"					

Имя, № подл., Подпись и дата, Взамен инв. №