

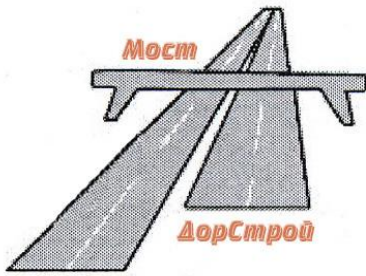
## **Документация по планировке территории объекта**

**«Расходы на мероприятия по повышению уровня  
обустройства автомобильных дорог федерального значения.  
Устройство искусственного электроосвещения на  
автомобильной дороге М-5 «Урал» Москва - Рязань - Пенза -  
Самара-Уфа-Челябинск, подъезд к г. Екатеринбург на  
участках км 23+322 - км 25+090, км 33+000 - км 33+660,  
км 57+040 - км 57+520, Челябинская область»**

**Том 1. Основная (утверждаемая) часть  
проекта планировки территории**

**Книга 2. Чертёж планировки территории**

**ППТ-1-ЧПТ**



Общество с ограниченной ответственностью

**«МостДорСтрой»**

---

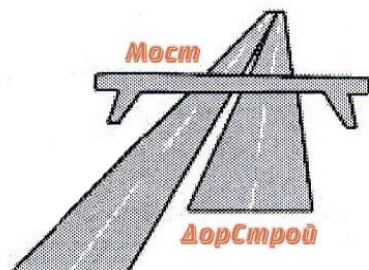
## **ДОКУМЕНТАЦИЯ ПО ПЛАНИРОВКЕ ТЕРРИТОРИИ ОБЪЕКТА**

**«Расходы на мероприятия по повышению уровня обустройства автомобильных дорог федерального значения. Устройство искусственного электроосвещения на автомобильной дороге М-5 «Урал» Москва - Рязань - Пенза - Самара-Уфа-Челябинск, подъезд к г. Екатеринбург на участках км 23+322 - км 25+090, км 33+000 - км 33+660, км 57+040 - км 57+520, Челябинская область»**

**Том 1. Основная (утверждаемая) часть  
проекта планировки территории**

**Книга 2. Чертёж планировки территории**

**ППТ-1-ЧПТ**



Общество с ограниченной ответственностью

**«МостДорСтрой»**

## **ДОКУМЕНТАЦИЯ ПО ПЛАНИРОВКЕ ТЕРРИТОРИИ ОБЪЕКТА**

**«Расходы на мероприятия по повышению уровня обустройства автомобильных дорог федерального значения. Устройство искусственного электроосвещения на автомобильной дороге М-5 «Урал» Москва - Рязань - Пенза - Самара-Уфа-Челябинск, подъезд к г. Екатеринбург на участках км 23+322 - км 25+090, км 33+000 - км 33+660, км 57+040 - км 57+520, Челябинская область»**

**Том 1. Основная (утверждаемая) часть  
проекта планировки территории**

**Книга 2. Чертёж планировки территории**

**ППТ-1-ЧПТ**

Директор



М.Г. Шпрайзер

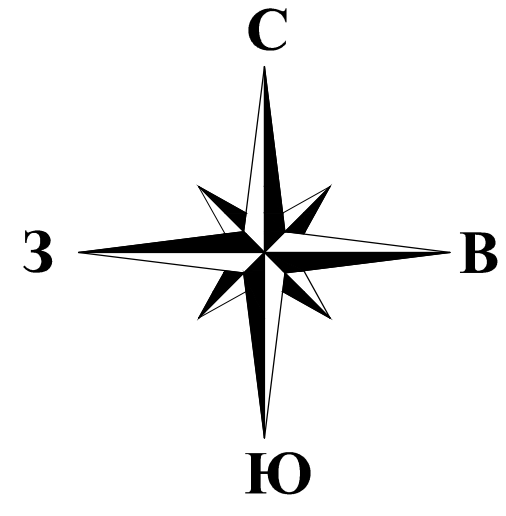
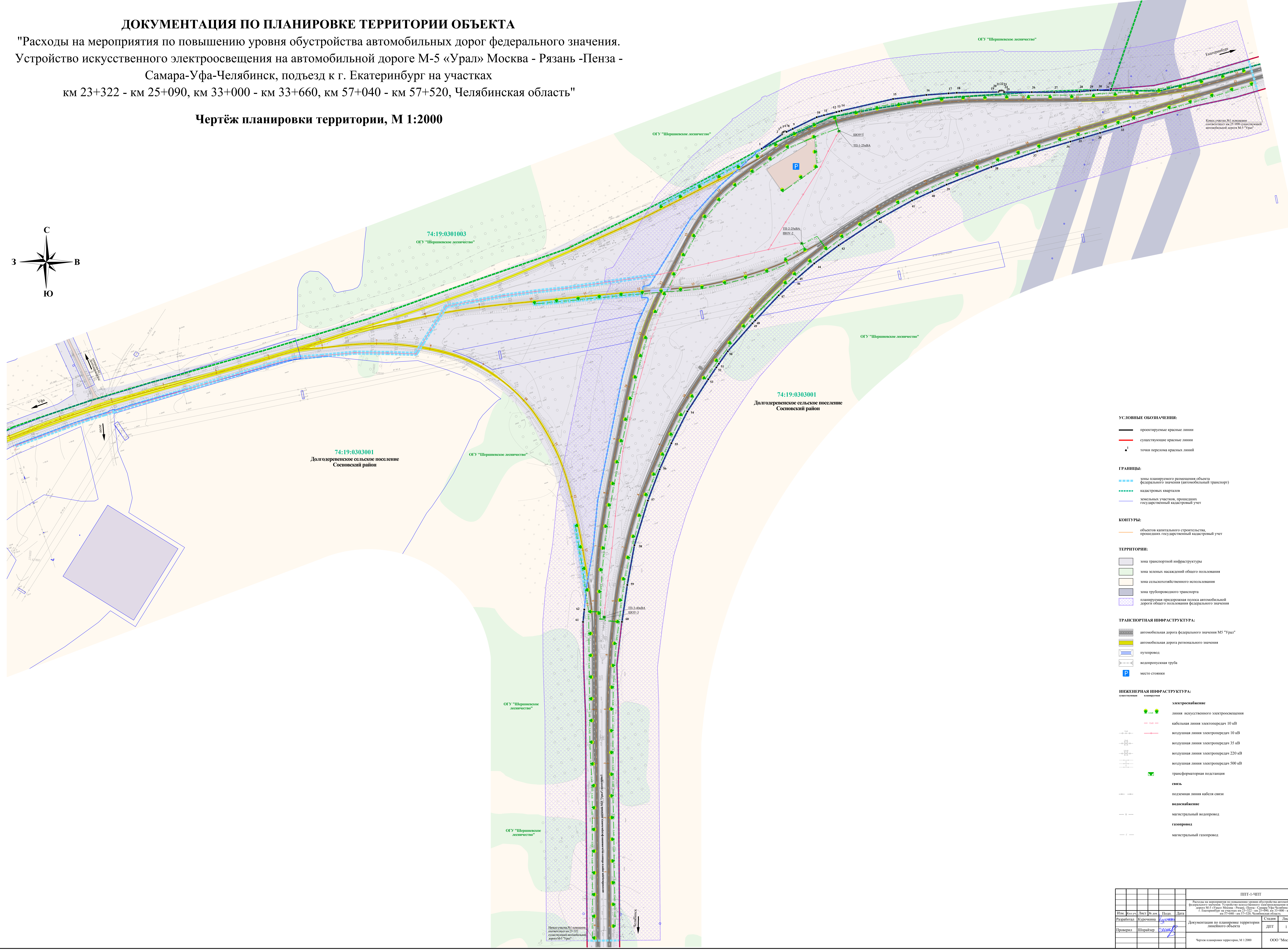
Наименование		Обозначение		Состав тома																												
<b>ТОМ 1.</b> Основная (утверждаемая) часть проекта планировки территории		ППТ-1-П		<b>Книга 1.</b> Положение о размещении автомобильной дороги общего пользования федерального значения																												
		ППТ-1-ЧПТ		<b>Книга 2.</b> Чертёж планировки территории, М 1:2000																												
<b>ТОМ 2.</b> Материалы по обоснованию проекта планировки территории		ППТ-2-ПЗ		<b>Книга 1.</b> Пояснительная записка																												
		ППТ-2-01		<b>Книга 2.</b> 1. Схема расположения элемента планировочной структуры в документах территориального муниципальных образований Российской Федерации, М 1:25 000 2. Схема расположения элемента планировочной структуры в документах территориального планирования Российской Федерации, М 1:1 000 000.																												
		ППТ-2-02		<b>Книга 3.</b> Схема использования территории в период подготовки проекта планировки территории, М 1:2000																												
		ППТ-2-03		<b>Книга 4.</b> Схема организации улично-дорожной сети и схема движения транспорта на соответствующей территории, М 1:2000																												
		ППТ-2-04		<b>Книга 5.</b> Схема границ зон с особыми условиями использования территории, границы расположения сервитутов и схема границ территории объектов культурного наследия, М 1:2000																												
		ППТ-2-05		<b>Книга 6.</b> Схема вертикальной планировки и инженерной подготовки территории, М 1:2000																												
		ППТ-2-06		<b>Книга 7.</b> Разбивочный чертёж-акт установления красных линий, М 1:2000																												
<b>ТОМ 3.</b> Проект межевания территории		ПМТ-ПЗ		<b>Книга 1.</b> Пояснительная записка																												
		ПМТ-ЧМТ/1		<b>Книга 2.</b> Чертеж межевания территории, М 1:1000																												
		ПМТ-ЧМТ/2		<b>Книга 3.</b> Материалы резервирования земель для государственных нужд																												
<b>ТОМ 4.</b> Схема планировочной организации земельных участков, предназначенных для размещения объекта капитального строительства		СПОЗУ		Схема планировочной организации земельных участков, предназначенных для размещения объекта капитального строительства, М 1:1000																												
СП																																
<table border="1" style="width: 100%; border-collapse: collapse;"> <thead> <tr> <th>Изм.</th> <th>Кол.уч.</th> <th>Лист</th> <th>№док.</th> <th>Подпись</th> <th>Дата</th> <th></th> </tr> </thead> <tbody> <tr> <td>Разработал</td> <td></td> <td>Курочкина</td> <td></td> <td></td> <td></td> <td rowspan="3" style="text-align: center; vertical-align: middle;">Состав документации по планировке территорий</td> </tr> <tr> <td>Проверил</td> <td></td> <td>Шпрайзер</td> <td></td> <td></td> <td></td> </tr> <tr> <td></td> <td></td> <td></td> <td></td> <td></td> <td></td> </tr> </tbody> </table>							Изм.	Кол.уч.	Лист	№док.	Подпись	Дата		Разработал		Курочкина				Состав документации по планировке территорий	Проверил		Шпрайзер									
Изм.	Кол.уч.	Лист	№док.	Подпись	Дата																											
Разработал		Курочкина				Состав документации по планировке территорий																										
Проверил		Шпрайзер																														
				<table border="1" style="width: 100%; border-collapse: collapse;"> <thead> <tr> <th>Стадия</th> <th>Лист</th> <th>Листов</th> </tr> </thead> <tbody> <tr> <td>ДПТ</td> <td style="text-align: center;">-</td> <td style="text-align: center;">1</td> </tr> </tbody> </table>			Стадия	Лист	Листов	ДПТ	-	1																				
Стадия	Лист	Листов																														
ДПТ	-	1																														
ООО «МостДорСтрой»																																

Взам. инв. №	
Подпись и дата	
Инв. № подл.	

# ДОКУМЕНТАЦИЯ ПО ПЛАНИРОВКЕ ТЕРРИТОРИИ ОБЪЕКТА


"Расходы на мероприятия по повышению уровня обустройства автомобильных дорог федерального значения.  
Устройство искусственного электроосвещения на автомобильной дороге М-5 «Урал» Москва - Рязань - Пенза -  
Самара-Уфа-Челябинск, подъезд к г. Екатеринбург на участках  
км 23+322 - км 25+090, км 33+000 - км 33+660, км 57+040 - км 57+520, Челябинская область"

## Чертеж планировки территории, М 1:2000



- УСЛОВНЫЕ ОБОЗНАЧЕНИЯ:**
- проектируемые красные линии
  - существующие красные линии
  - точка перелома красных линий
- ГРАНИЦЫ:**
- зона планируемого размещения объекта федерального значения (автомобильный транспорт)
  - кадастровых кварталов
  - земельных участков, прошедших государственный кадастровый учет
- КОНТУРЫ:**
- объектов капитального строительства, прошедших государственный кадастровый учет
- ТЕРРИТОРИИ:**
- зона транспортной инфраструктуры
  - зона зеленых насаждений общего пользования
  - зона сельскохозяйственного использования
  - зона трубопроводного транспорта
  - планируемая придорожная полоса автомобильной дороги общего пользования федерального значения
- ТРАНСПОРТНАЯ ИНФРАСТРУКТУРА:**
- автомобильная дорога федерального значения М5 «Урал»
  - автомобильная дорога регионального значения
  - путепровод
  - водопроводная труба
  - место стоянки
- ИНЖЕНЕРНАЯ ИНФРАСТРУКТУРА:**
- электроснабжение
    - линия искусственного электроосвещения
    - кабельная линия электропередачи 10 кВ
    - воздушная линия электропередачи 10 кВ
    - воздушная линия электропередачи 35 кВ
    - воздушная линия электропередачи 220 кВ
    - воздушная линия электропередачи 500 кВ
    - трансформаторная подстанция
  - связь
    - подземная линия кабеля связи
  - водоснабжение
    - магистральный водопровод
  - газоснабжение
    - магистральный газопровод

ИТЭ-1-МТТ									
Расходы на мероприятия по повышению уровня обустройства автомобильных дорог федерального значения. Устройство искусственного электроосвещения на автомобильной дороге М-5 «Урал» Москва - Рязань - Пенза - Самара - Уфа - Челябинск, подъезд к г. Екатеринбург на участках км 23+322 - км 25+090, км 33+000 - км 33+660, км 57+040 - км 57+520, Челябинская область									
Изм.	Кол.ч.	Лист	№ экз.	Полн.	Дата	Состав.	Лист	Листов	
Разработал	Курочкина	1	1	1	2024	ДПТ	1	3	
Проверил	Ширайкер								
Документация по планировке территории линейного объекта							Чертеж планировки территории, М 1:2000		
							ООО «МастерСтрой»		



# ДОКУМЕНТАЦИЯ ПО ПЛАНИРОВКЕ ТЕРРИТОРИИ ОБЪЕКТА

"Расходы на мероприятия по повышению уровня обустройства автомобильных дорог федерального значения. Устройство искусственного электроосвещения на автомобильной дороге М-5 «Урал» Москва - Рязань - Пенза - Самара-Уфа-Челябинск, подъезд к г. Екатеринбург на участках км 23+322 - км 25+090, км 33+000 - км 33+660, км 57+040 - км 57+520, Челябинская область"

**Чертёж планировки территории, М 1:2000**



**УСЛОВНЫЕ ОБОЗНАЧЕНИЯ:**

— существующие красные линии

**ГРАНИЦЫ:**

— зоны планируемого размещения объекта федерального значения (автомобильный транспорт)

— кадастровых кварталов

— земельных участков, прошедших государственный кадастровый учет

**КОНТУРЫ:**

— объектов капитального строительства, прошедших государственный кадастровый учет

**ТЕРРИТОРИИ:**

- зона транспортной инфраструктуры
- зона зеленых насаждений общего пользования
- зона сельскохозяйственного использования
- зона ЛЭП
- планируемая придорожная полоса автомобильной дороги общего пользования федерального значения

**ТРАНСПОРТНАЯ ИНФРАСТРУКТУРА:**

- автомобильная дорога федерального значения М5 «Урал»
- автомобильная дорога местного значения
- остановка общественного транспорта

**ИНЖЕНЕРНАЯ ИНФРАСТРУКТУРА:**

- существующая — планируемая
- электроосвещение**
- линия искусственного электроосвещения
- воздушная линия электропередач 10 кВ
- трансформаторная подстанция

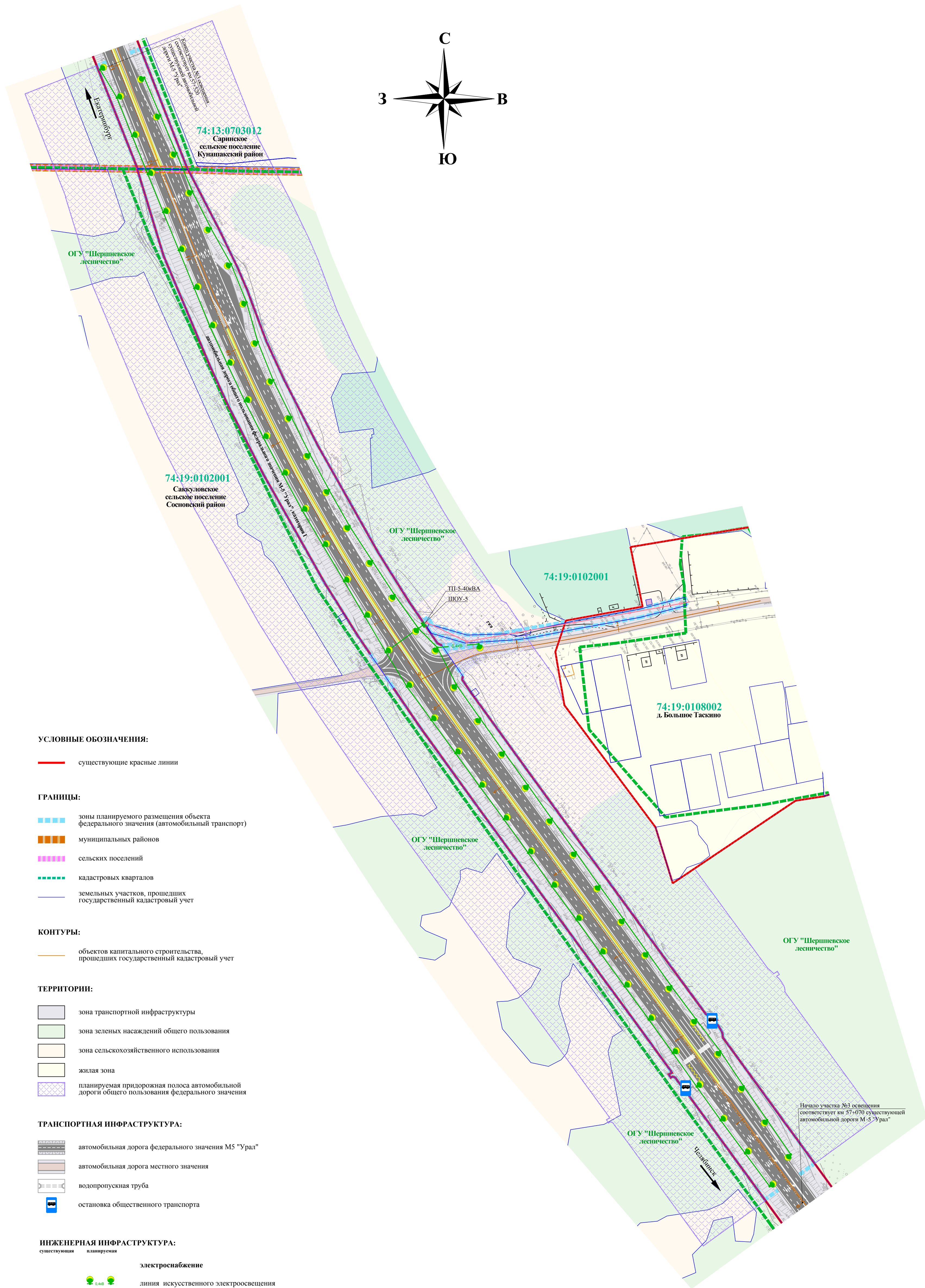
Имя, № подл. Подпись и дата Взамен или №

ППТ-1-ЧПТ					
Расходы на мероприятия по повышению уровня обустройства автомобильных дорог федерального значения. Устройство искусственного электроосвещения на автомобильной дороге М-5 «Урал» Москва - Рязань - Пенза - Самара-Уфа-Челябинск, подъезд к г. Екатеринбург на участках км 23+322 - км 25+090, км 33+000 - км 33+660, км 57+040 - км 57+520, Челябинская область.					
Изм.	Кол.уч.	Лист	№ док.	Подп.	Дата
Разработал	Курочкина	Курочкина			
Проверил	Шрайзер	Шрайзер			
Документация по планировке территории линейного объекта			Стадия	Лист	Листов
Чертеж планировки территории, М 1:2000			ДПТ	2	3
			ООО "МостДорСтрой"		

# ДОКУМЕНТАЦИЯ ПО ПЛАНИРОВКЕ ТЕРРИТОРИИ ОБЪЕКТА

"Расходы на мероприятия по повышению уровня обустройства автомобильных дорог федерального значения. Устройство искусственного электроосвещения на автомобильной дороге М-5 «Урал» Москва - Рязань - Пенза - Самара-Уфа-Челябинск, подъезд к г. Екатеринбург на участках км 23+322 - км 25+090, км 33+000 - км 33+660, км 57+040 - км 57+520, Челябинская область"

Чертёж планировки территории, М 1:2000



**УСЛОВНЫЕ ОБОЗНАЧЕНИЯ:**

— существующие красные линии

**ГРАНИЦЫ:**

— зоны планируемого размещения объекта федерального значения (автомобильный транспорт)

— муниципальных районов

— сельских поселений

— кадастровых кварталов

— земельных участков, прошедших государственный кадастровый учет

**КОНТУРЫ:**

— объектов капитального строительства, прошедших государственный кадастровый учет

**ТЕРРИТОРИИ:**

— зона транспортной инфраструктуры

— зона зеленых насаждений общего пользования

— зона сельскохозяйственного использования

— жилая зона

— планируемая придорожная полоса автомобильной дороги общего пользования федерального значения

**ТРАНСПОРТНАЯ ИНФРАСТРУКТУРА:**

— автомобильная дорога федерального значения М5 "Урал"

— автомобильная дорога местного значения

— водопропускная труба

— остановка общественного транспорта

**ИНЖЕНЕРНАЯ ИНФРАСТРУКТУРА:**

— существующая

— планируемая

— электроснабжение

— линия искусственного электроосвещения

— воздушная линия электропередач 0,4 кВ

— воздушная линия электропередач 10 кВ

— трансформаторная подстанция

ППТ-1-ЧПТ					
Расходы на мероприятия по повышению уровня обустройства автомобильных дорог федерального значения. Устройство искусственного электроосвещения на автомобильной дороге М-5 «Урал» Москва - Рязань - Пенза - Самара-Уфа-Челябинск, подъезд к г. Екатеринбург на участках км 23+322 - км 25+090, км 33+000 - км 33+660, км 57+040 - км 57+520, Челябинская область					
Изм.	Кол.уч.	Лист	№ док.	Подп.	Дата
Разработал	Курочкина	3	445/2016		
Проверил	Шпрайзер	3	445/2016		
Документация по планировке территории линейного объекта			Стадия	Лист	Листов
			ДПТ	3	3
Чертеж планировки территории, М 1:2000			ООО "МостДорСтрой"		

Имя, № подл., Подпись и дата, Взам. инв. №